

Helyi táj- és természetvédelem - Püspökladány

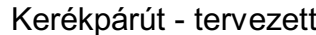
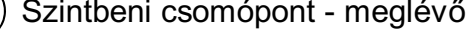


Rendszeresen belvíziárta terület övezete

Piktogramok



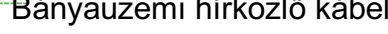
szennyvízátemelő tervezett



■ Főút (I. és II. rendű) tervezett - MTrT



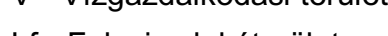
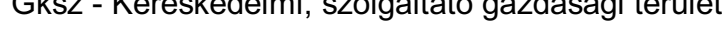
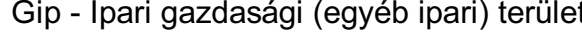
 Gyorsforgalmi út - tervezett



Térségi szerkezeti elemek



Területfelhasználás



Köu - Közúti közlekedési terület

" KÉSZÜLT AZ ÁLLAMI ALAPADATOK FELHASZNÁLÁSÁVAL "

T4 T E R V

TISZÁNTÚLI TERÜLETTERVEZŐ IRODA BT
4029 DEBRECEN LÓRÁNTFFY UTCA 25. TEL: 20-384-3850

megrendelő: PÜSPÖKLADÁNY VÁROS ÖNKORMÁNYZATA

4150 PUSPOKLADANY, BOCSKAI UTCA 2

dátum: 2022.03.

2022.03

Tm-1T

terv: PÜSPÖKLADÁNY VÁROS TELEPÜLÉSRENDEZÉSI TERVE

M 1:6000

rajz: TELFÖÜL ÉSSZERKEZETI TERV

Előtervező

Köszeghy Ábe