

...../2024. (.....) sz. K.T. határozat

Gyöngyös Városi Önkormányzat Képviselő-testülete az alábbi határozatot hozta:

## **GYÖNGYÖS VÁROS**

### **TELEPÜLÉSRENDEZÉSI ESZKÖZEINEK**

*a több részterületet érintő módosításával kapcsolatban a*  
településszerkezeti terv 2023. évi 4. módosítását jóváhagyja

1. Gyöngyös Városi Önkormányzat Képviselő-testülete a Gyöngyös Város Településszerkezeti Tervének megállapításáról szóló 217/2020. (X.29.) sz. határozatának 1. melléklete az e határozat 1. melléklete szerint módosul.
2. Gyöngyös Városi Önkormányzat Képviselő-testülete a Gyöngyös Város Településszerkezeti Tervének megállapításáról szóló 217/2020. (X.29.) sz. határozatának 3. melléklete helyébe e határozat 2. melléklete lép.
3. Gyöngyös Városi Önkormányzat Képviselő-testülete a Gyöngyös Város Településszerkezeti Tervének megállapításáról szóló 217/2020. (X.29.) sz. határozatának 6. melléklete szerinti Településszerkezeti tervlap e határozat 3. melléklete szerint módosul.

Felelős: Hiesz György polgármester

Határidő: azonnal

Gyöngyös, 2024.....

Hiesz György  
polgármester

../2024. (.....) SZ. ÖKT. HATÁROZAT 1. MELLÉKLETE

I. Gyöngyös Városi Önkormányzat Képviselő-testülete a Gyöngyös Város Településszerkezeti Tervének megállapításáról szóló 217/2020. (X.29.) sz. határozatának 1. mellékletének 3. Területfelhasználás fejezetében az A) Beépítésre szánt területek 3) Gazdasági terület pontja kiegészül a következő c) ponttal:

*„c) általános gazdasági terület (Gá)'*

II. Gyöngyös Városi Önkormányzat Képviselő-testülete a Gyöngyös Város Településszerkezeti Tervének megállapításáról szóló 217/2020. (X.29.) sz. határozatának 1. mellékletének 3.1. fejezetének 1. táblázata helyébe a következő táblázat lép:

„

	Területfelhasználási egység	Megengedett legnagyobb beépítési sűrűség	Közművesítettség mértéke
Ln	Nagyvárosias lakóterület	3,0	teljes
Lk	Kisvárosias lakóterület	1,5	teljes
Lke	Kertvárosias lakóterület	0,6	teljes
Lf	Falusias lakóterület	0,5	részleges
Vt	Településközpont vegyes terület	2,4	teljes
Gksz	Kereskedelmi, szolgáltató gazdasági terület	2,0	teljes
Gip	Ipari gazdasági terület	1,5	teljes
Gá	Általános gazdasági terület	2,0	teljes
Üü	Üdülőházas terület	1,0	teljes
Üh	Hétvégi házas terület	0,2	teljes
K-hon	Különleges honvédelmi terület	2,0	kialakult
K-g	Különleges garázs terület	0,4	közművesítetlen
K-id	Különleges idegenforgalmi terület	1,0	részleges
K-ál	Különleges állatkert terület	0,6	teljes
K-bk	Különleges bevásárlóközpont terület	1,5	teljes

K-eü	Különleges egészségügyi terület	2,0	teljes
K-köz	Különleges közműterület	0,4	hiányos
K-mü	Különleges mezőgazdasági üzemi terület	1,0	teljes
K-ok	Különleges oktatási terület	2,0	teljes
K-pi	Különleges pince terület	0,2	hiányos
K-sp	Különleges sportolási célú terület	1,5	teljes/részleges
K-st	Különleges strand terület	1,5	teljes
K-t	Különleges temető terület	0,4	hiányos

„

III. Gyöngyös Városi Önkormányzat Képviselő-testülete a Gyöngyös Város Településszerkezeti Tervének megállapításáról szóló 217/2020. (X.29.) sz. határozatának 1. mellékletének 3. fejezetének 3.2.3. Gazdasági területek pontja kiegészül a következő alponnttal:

*„3.2.3.3. Általános gazdasági terület (Gá)*

*Az általános gazdasági terület környezetre jelentős hatást nem gyakorló ipari és gazdasági tevékenységi célú, továbbá kereskedelmi, szolgáltató és raktár rendeltetésű építmények elhelyezésére szolgál, mely területen lakás rendeltetési egység még kivételesen sem helyezhető el!”*

../2024. (.....) SZ. ÖKT. HATÁROZAT 2. MELLÉKLETE

217/2020. (X.29.) SZ. ÖKT. HATÁROZAT 3. MELLÉKLETE: A TELEPÜLÉS TERÜLETI MÉRLEGE

Területi mérleg a tervezett településszerkezeti terv szerint			
Területfelhasználási egység megnevezése	Rövid jelölése	217/2020. (X.29.) ÖKT határozat szerint (módosítva a 25/2021. (VII.5.), 81/2021. (VII.5.), 101/2021. (X.11.), 223/2022. (VI.23.) sz., 274/2022. (IX.22.) sz., 209/2023. (VI.29.) sz. és a 259/2023. (X.2.) sz. ÖKT határozatokkal)	Terület (ha)
			../2024. (.....) ÖKT határozattal módosított településszerkezeti terv alapján Terület (ha) -2023/IV. módosítás
Beépítésre szánt területek			
Nagyvárosi lakóterület	Ln	23,71	23,71
Kisvárosias lakóterület	Lk	129,71	130,01
Kertvárosias lakóterület	Lke	172,92	172,65
Falusias lakóterület	Lf	25,24	25,24
Településközpont vegyes terület	Vt	70,83	70,77
Kereskedelmi, szolgáltató gazdasági terület	Gksz	229,48	229,26
Ipari gazdasági terület	Gip	436,50	434,34
Általános gazdasági terület	Gá	0,00	2,13
Üdülőházas terület	Üü	46,05	46,05
Hétfélig házas terület	Üh	2,8	2,8
Különleges honvédelmi terület	K-hon	101,96	101,96
Különleges garázs terület	K-g	8,59	8,63
Különleges idegenforgalmi terület	K-id	1,29	1,45
Különleges állatkert terület	K-ál	1,44	1,44
Különleges bevásárlóközpont terület	K-bk	9,75	9,75
Különleges egészségügyi terület	K-eü	41,26	41,26
Különleges közműterület	K-köz	19,97	19,97
Különleges mezőgazdasági üzemi terület	K-mü	7,33	7,33
Különleges oktatási terület	K-ok	27,93	27,93
Különleges pince terület	K-pi	2,25	2,36
Különleges sportolási célú terület	K-sp	31,81	31,81
Különleges strand terület	K-st	2,39	2,39
Különleges temető terület	K-t	23,37	23,37
Beépítésre nem szánt területek			
Közüti közlekedési terület	Köu	443,41	443,32
Kötőpályás közlekedési terület	Kök	25,59	25,59

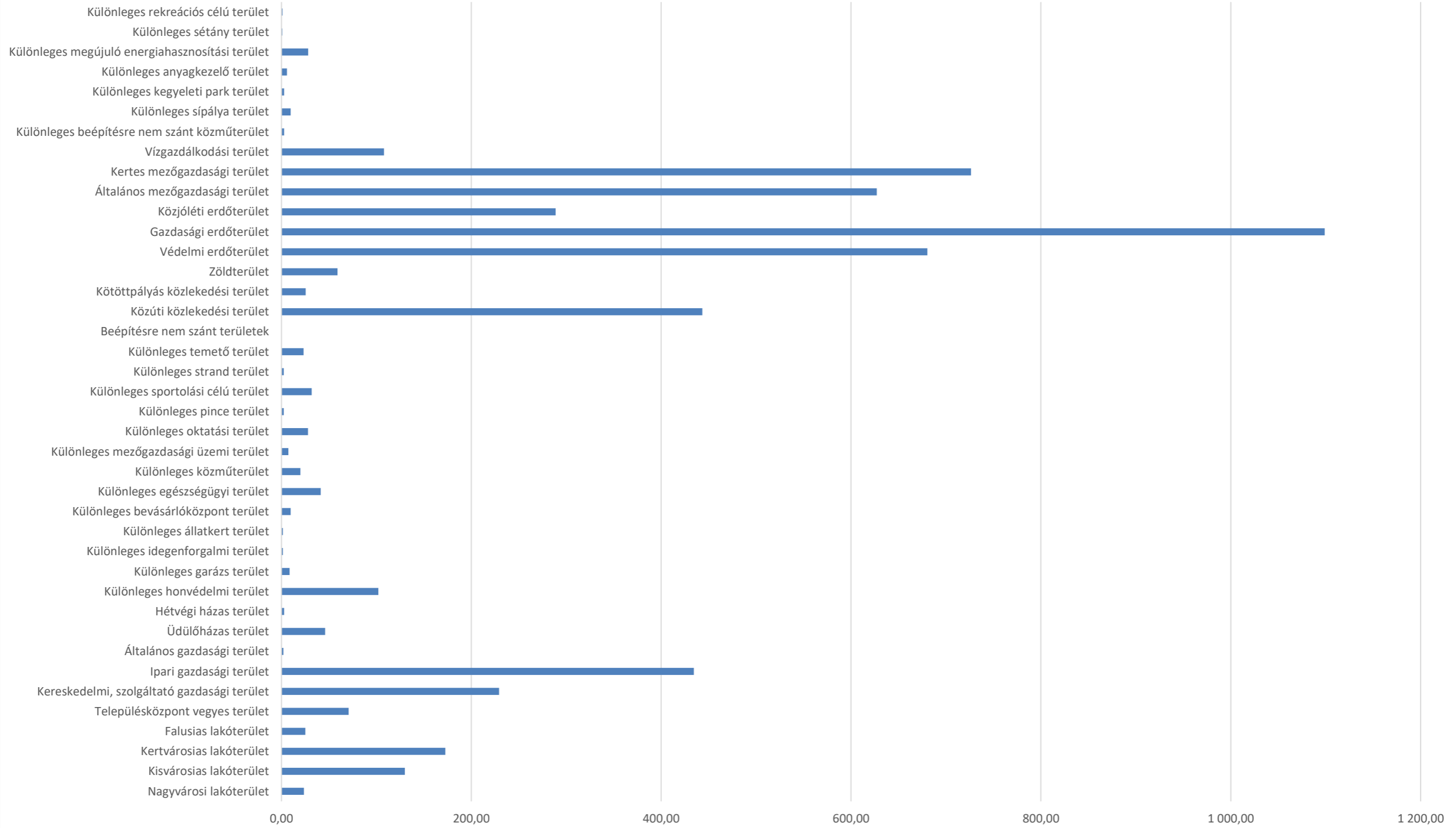
Zöldterület	Z	59,08	59,08
Védelmi erdőterület	Ev	680,44	680,44
Gazdasági erdőterület	Eg	1098,89	1098,89
Közjóléti erdőterület	Ek	288,77	288,77
Általános mezőgazdasági terület	Má	627,11	627,11
Kertes mezőgazdasági terület	Mk	726,29	726,35
Vízgazdálkodási terület	V	107,96	107,96
Különleges beépítésre nem szánt közműterület	K-közb	2,9	2,9
Különleges sípálya terület	K-sí	9,76	9,76
Különleges kegyeleti park terület	K-kp	2,83	2,83
Különleges anyagkezelő terület	K-ak	5,78	5,78
Különleges megújuló energiahasznosítási terület	K-en	28,07	28,07
Különleges sétány terület	K-sé	0,98	0,98
Különleges rekreációs célú terület	K-rek	1,18	1,18

Gyöngyös város 2021. évi II. módosítása (Gyöngyöshalász – iparterület) során a közigazgatási terület megnövekedett valamivel több, mint 46 ha-ral.

Gyöngyös város 2022. évi II. módosítása során kapott alaptérképi adatok alapján Gyöngyös város közigazgatási területe 108,15 ha-ral csökkent.

Gyöngyös város 2023. évi II. módosítása során kapott alaptérképi adatok alapján Gyöngyös város közigazgatási területe 56,82 ha-ral nőtt.

## TERÜLETI MÉRLEG

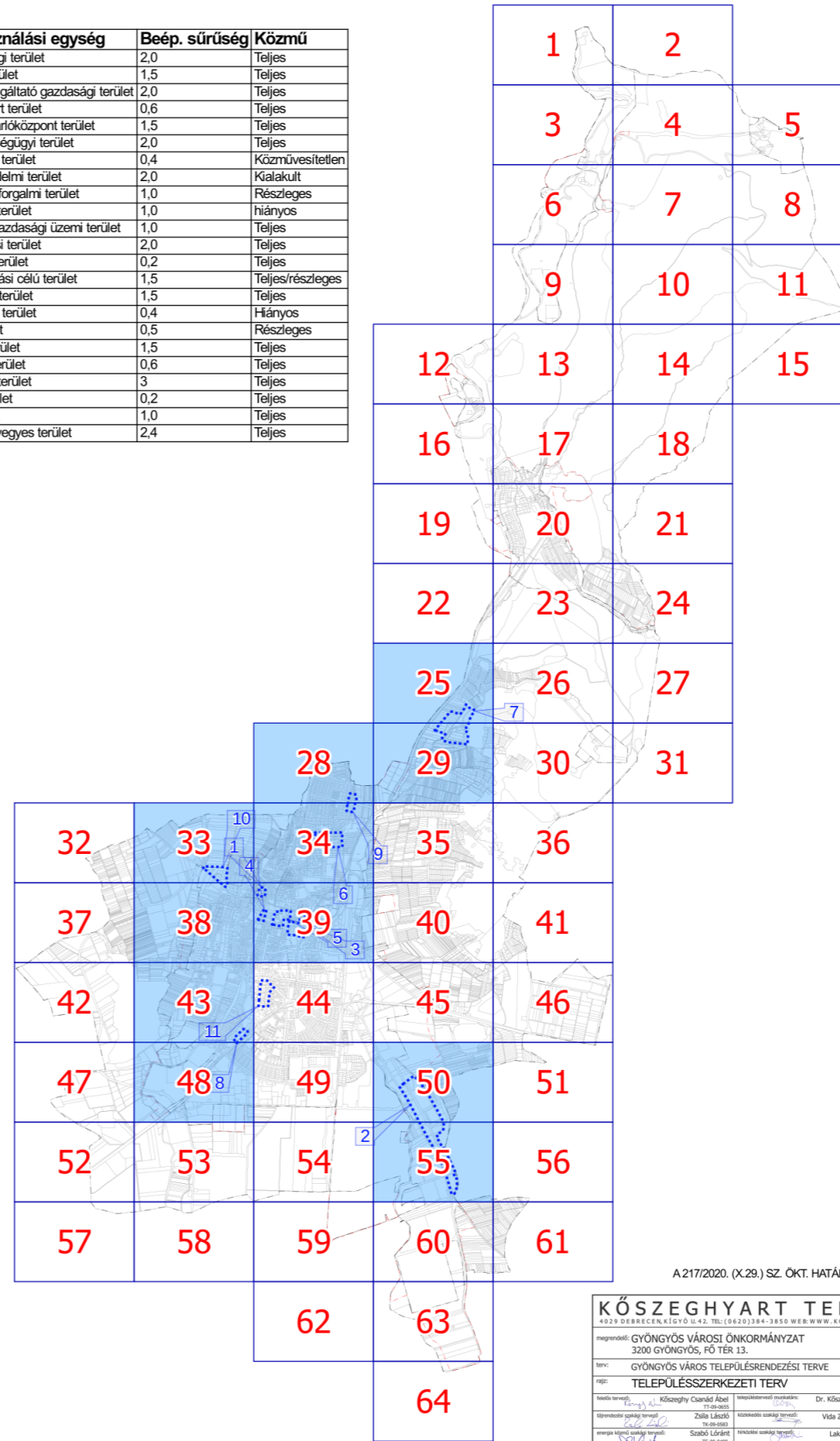


### Jelmagyarázat

- Területfelhasználási egységek - beépítésre szánt területek**
- Nagyvárosias lakóterület
  - Kisvárosias lakóterület
  - Kertvárosias lakóterület
  - Falusias lakóterület
  - Településközpont vegyes terület
  - Kereskedelmi, szolgáltató gazdasági terület
  - Ipari gazdasági terület
  - Általános gazdasági terület
  - Üdülőházas terület
  - Hétfélgéphas terület
  - Különleges honvédelmi terület
  - Különleges garázs terület
  - Különleges idegenforgalmi terület
  - Különleges állatkert terület
  - Különleges bevásárlóközpont terület
  - Különleges egészségügyi terület
  - Különleges közműterület
  - Különleges mezőgazdasági üzemi terület
  - Különleges oktatási terület
  - Különleges pince terület
  - Különleges sportolási célú terület
  - Különleges strand terület
  - Különleges temető terület
- Területfelhasználási egységek - beépítésre nem szánt területek**
- Gazdasági erdőterület
  - Védelmi erdőterület
  - Közjóléti erdőterület
  - Általános mezőgazdasági terület
  - Kertes mezőgazdasági terület
  - Zöldterület
  - Vízgazdálkodási terület
  - Közúti közlekedési terület
  - Kötőpályás közlekedési terület
  - Különleges beépítésre nem szánt közműterület
  - Különleges sípálya terület
  - Különleges kegyeleti park terület
  - Különleges anyagkezelő terület
  - Különleges sétány terület
  - Különleges megújuló energiahasznosítási terület
  - Különleges rekreációs terület
- Intézmények**
- Intézmény piktogram**
- Igazgatási központ
  - Kegyeleti park
  - Művelődési központ
  - Orvosi rendelő
  - Temető
  - Templom
  - Sportközpont
  - Tervezett sportközpont
  - Tervezett szabadidő központ
  - Oktatási központ
  - Egészségügyi központ
  - Kemping
  - Kórház
  - Művelődési központ
  - Strand
  - Szállás
  - Strand tervezett
- Alaptérképi elemek**
- Közigazgatási határ
  - Belterület határa - meglévő
  - Belterület határa - tervezett
  - Földrészlet határ
  - Megszüntető jel
- Örökségvédelem**
- Országos (nemzetközi) művi értékvédelem**
- Nyilvántartott régészeti lelőhely
  - Műemlék
  - Műemléki környezet
- Helyi művi értékvédelem**
- Helyi jelentőségű védett érték
  - Helyi területi védelem határa
  - Helyi területi védelem határa - beépítési vonal
- Táj- és természetvédelem**
- Nemzetközi táj- és természetvédelem**
- Natura 2000 - Különleges madárvédelmi terület
  - Natura 2000 - Kiemelt jelentőségű természetmegőrzési terület
- Országos és térségi táj- és természetvédelem**
- Fokozottan védett természetvédelmi terület határa
  - Országos jelentőségű természetvédelmi terület - Sás-tó láp
  - Országos jelentőségű természetvédelmi terület - Gyöngyösi Sár-hegy TT

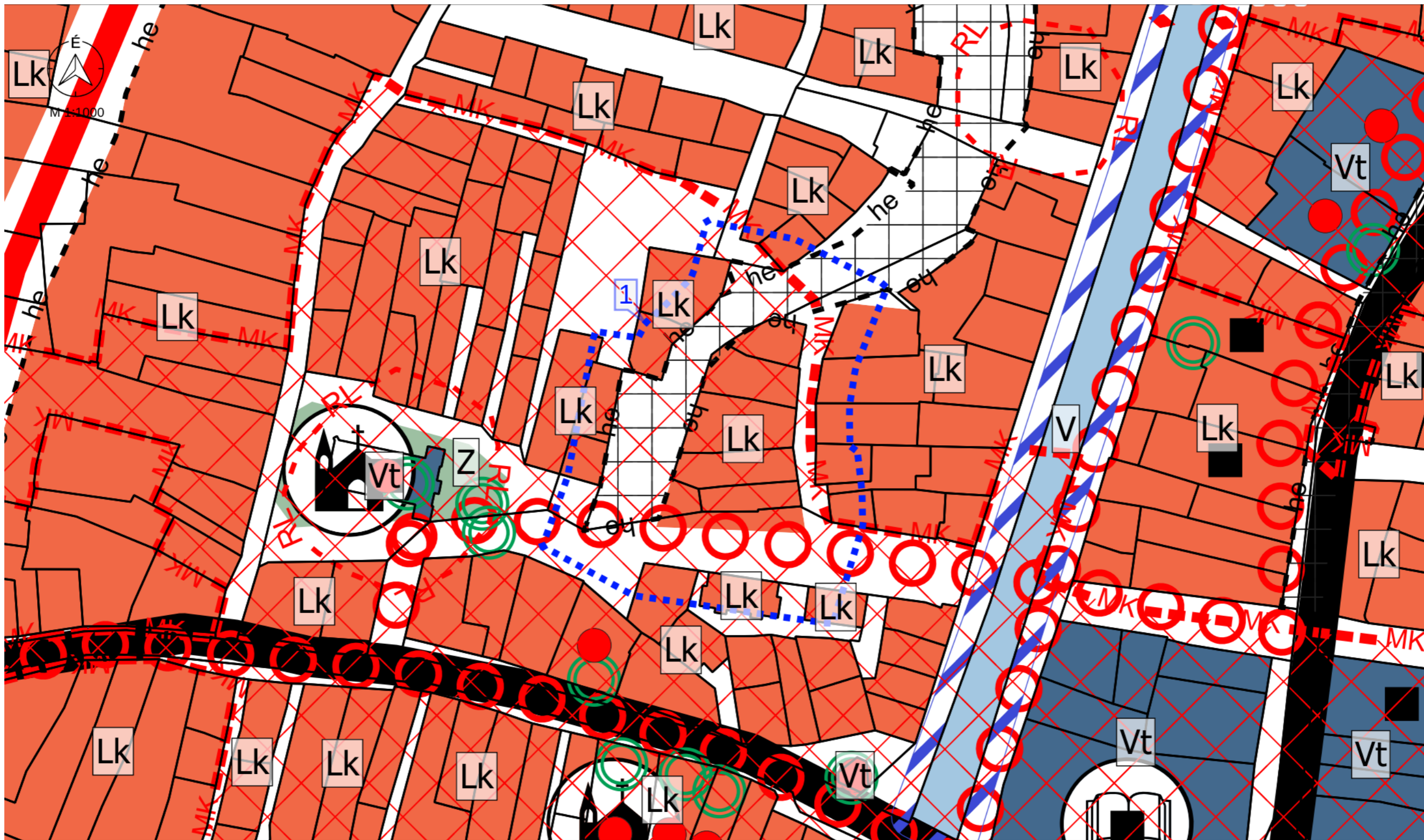
- Országos jelentőségű természeti emlék és védett természeti érték - Földvár
  - Tájvédelmi körzet határa - Mátrai TK
  - Tájképvédelmi terület övezete
  - Országos Ökológiai Hálózat Magterület övezete
  - Országos Ökológiai Hálózat Ökológiai folyosó övezete
  - Országos Ökológiai Hálózat Pufferterület övezete
  - Egyedi tájérték (tájékoztató jellegű)
- Helyi táj- és természetvédelem**
- Helyi jelentőségű védett természeti érték
- Környezetvédelem**
- Talaj- és vízvédelem**
- Vízminőség-védelmi terület övezete
  - Felszíni víz parti sávja
- Egyéb**
- Asványi nyersanyag tekintetében megkutatott terület határa
  - Védőterület, védőtávolság, védősáv határa
- Nyomvonalas elemek, objektumok**
- Közúti közlekedés**
- Gyorsforgalmi út - meglévő
  - Főút (I. és II. rendű) meglévő
  - Főút tervezett
  - Országos mellékút meglévő
  - Országos mellékút tervezett
  - Gyűjtőút meglévő
  - Gyűjtőút tervezett
  - Kerékpárút meglévő
  - Kerékpárút tervezett
  - Gyalogút
  - Tervezett P+R parkoló
- Kötőpályás közlekedés**
- Vasúti mellékvonalak
  - Vasútállomás
- Légi közlekedés**
- Repülőtér
- Híd / Alagút / Csomópont**
- Felüljáró / Aluljáró meglévő
  - Felüljáró / Aluljáró tervezett
  - Szintbeni csomópont - meglévő
  - Szintbeni csomópont - tervezett
  - Szintbeni vasúti kereszteződés - meglévő
  - Szintbeni vasúti kereszteződés - tervezett
- Közművek, híradás**
- Vízközművek**
- Vízvíz
  - Vízvízkutak
  - Víztározó, medence
  - Szennyvíztisztító
  - Szennyvíztisztító
- Energia közművek**
- Nagynyomású földgáz szállítóvezeték tervezett "A" nyomvonal
  - Nagynyomású földgáz szállítóvezeték tervezett "B" nyomvonal
  - Nagynyomású földgáz szállítóvezeték védőtávolság - "A" nyomvonal
  - Nagynyomású földgáz szállítóvezeték védőtávolság - "B" nyomvonal
- Villamos energia**
- Villamos energia alállomás
  - Villamosenergia transzformátor állomás
  - Középfeszültségű elektromos vezeték (35kV-ig)
  - Nagyfeszültségű elektromos vezeték (132 kV)
  - Villamosenergia átviteli hálózat - MAVIR (Detk-Zugló II 220 kV)
- Földgáz**
- Gázátadó állomás
  - Gázfogadó állomás
  - Gáznyomáscsökkentő
  - Nagy-középfeszültségű földgáz gerincelvezető vezeték
  - Nagynyomású földgáz szállítóvezeték
  - Fáklyavezeték
- Távhő**
- Fűtőerőmű
- Hírközlés**
- Átjátszó állomás, adótorony
  - Bányászati hírközlő kábel
- Térségi szerkezeti elemek**
- Jó termőhelyi adottságú szántó
  - Kiváló termőhelyi adottságú szántók övezete
  - Erdők övezete

Területfelhasználási egység	Beép. sűrűség	Közmű	
Gá	Általános gazdasági terület	2,0	Teljes
Gip	Ipari gazdasági terület	1,5	Teljes
Gksz	Kereskedelmi, szolgáltató gazdasági terület	2,0	Teljes
K-ál	Különleges állatkert terület	0,6	Teljes
K-bk	Különleges bevásárlóközpont terület	1,5	Teljes
K-eü	Különleges egészségügyi terület	2,0	Teljes
K-g	Különleges garázs terület	0,4	Közművesítetlen
K-hon	Különleges honvédelmi terület	2,0	Kialakult
K-íd	Különleges idegenforgalmi terület	1,0	Részleges
K-köz	Különleges közműterület	1,0	hiányos
K-mü	Különleges mezőgazdasági üzemi terület	1,0	Teljes
K-ok	Különleges oktatási terület	2,0	Teljes
K-pi	Különleges pince terület	0,2	Teljes
K-sp	Különleges sportolási célú terület	1,5	Teljes/részleges
K-st	Különleges strand terület	1,5	Teljes
K-t	Különleges temető terület	0,4	Hiányos
Lf	Falusias lakóterület	0,5	Részleges
Lk	Kisvárosias lakóterület	1,5	Teljes
Lke	Kertvárosias lakóterület	0,6	Teljes
Ln	Nagyvárosias lakóterület	3	Teljes
Uh	Hétfélgéphas terület	0,2	Teljes
Üi	Üdülőházas terület	1,0	Teljes
Vt	Településközpont vegyes terület	2,4	Teljes




A 217/2020. (X.29.) SZ. ÖKT. HATÁROZAT 6. MELLÉKLETE

<b>KÖSZEGHYART TERVEZŐK BT.</b>			
4029 DEBRECENI KÍGYÓ U.41. TEL: (0620)384-3850 WEB: WWW.KOSZEGHYART.TERVEZOK.BT.			
megrendelő: GYÖNGYÖS VÁROSI ÖNKORMÁNYZAT 3100 GYÖNGYÖS, FŐ TÉR 13.	éves: 2024.01.	T-1	
terv: GYÖNGYÖS VÁROS TELEPÜLÉSRENDEZÉSI TERVE	M 1:3000		
<b>TELEPÜLÉSSZERKEZETI TERV</b>			
tervező: Kőszeghy Csabáné Ábel 17.09.2023	tervezővel megegyező: Dr. Kőszeghy Attila 17.09.2023	tervezővel megegyező: Szabó Lóránt 17.09.2023	tervezővel megegyező: Püspöki Attila 17.09.2023
székesévi ügykezelő: Zsila László 16.09.2023	székesévi ügykezelő: Vida Zoltán Ákos 16.09.2023	székesévi ügykezelő: Szabó Lóránt 16.09.2023	székesévi ügykezelő: Szabó Lóránt 16.09.2023
energia mérési ügykezelő: Szabó Lóránt 16.09.2023	energia mérési ügykezelő: Lakatos László 16.09.2023	energia mérési ügykezelő: Lakatos László 16.09.2023	energia mérési ügykezelő: Lakatos László 16.09.2023

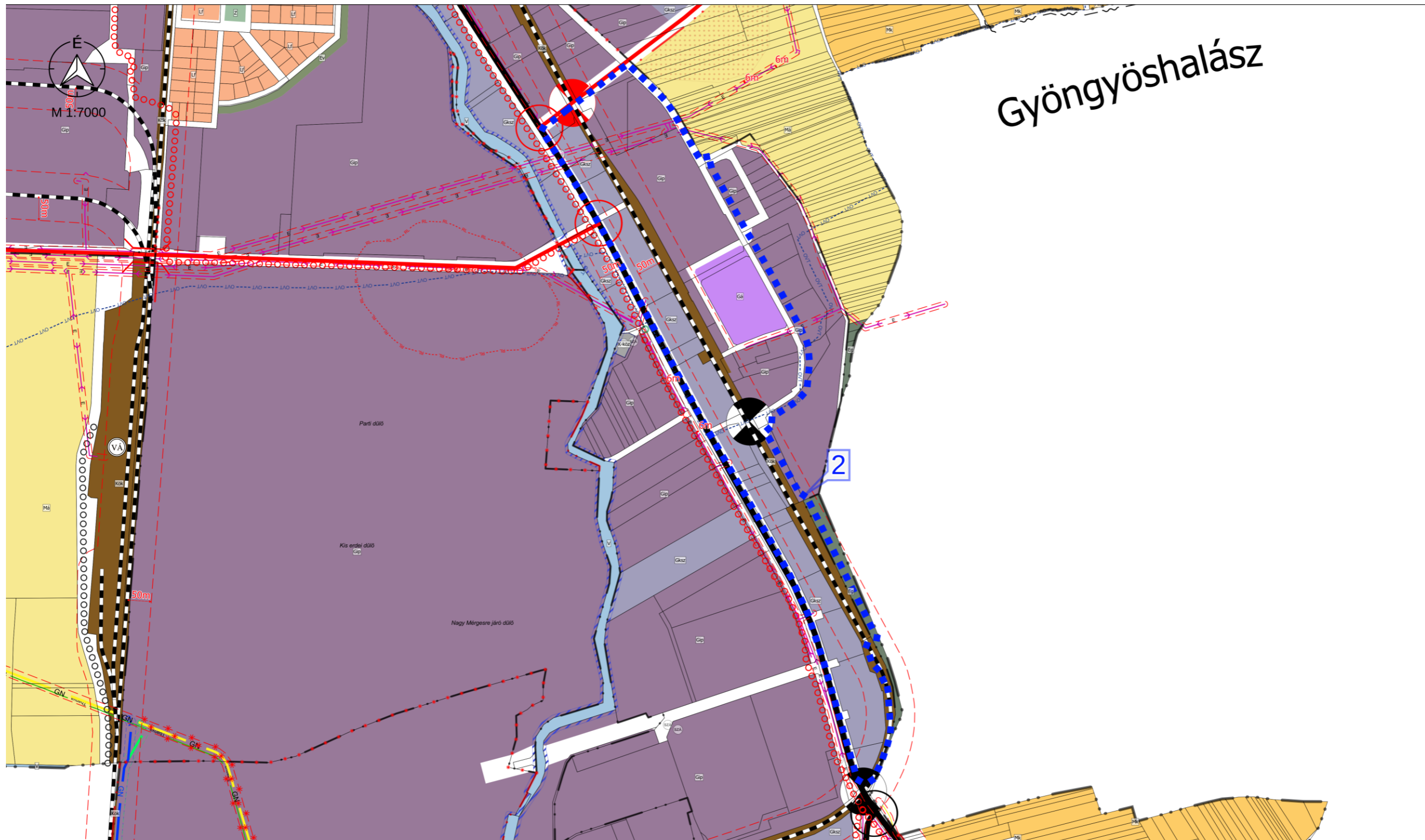


M 1:1000 - 1. TERVEZÉSI TERÜLET


Jelmagyarázat  
 Tervezési terület

" KÉSZÜLT AZ ÁLLAMI ALAPADATOK FELHASZNÁLÁSÁVAL "		
<b>K Ő S Z E G H Y A R T B T.</b>		
<small>4029 DEBRECEN, KÍGYÓ UTCA 42. TEL.: (0620) 384-38-50 WWW.KOSZEGHY.ART</small>		
megrendelő:	GYÖNGYÖS VÁROSI ÖNKORMÁNYZAT	dátum: 2024.01
terv:	GYÖNGYÖS VÁROS TELEPÜLÉSRENDEZÉSI TERVE	<b>Tm-1T</b>
rajz:	TELEPÜLÉSSZERKEZETI TERVLAP - 1. TERVEZÉSI TERÜLET	
felelős tervező:	Kőszeghy Ábel TT-09-0655	településtervező munkatárs: Fűzesi Attila

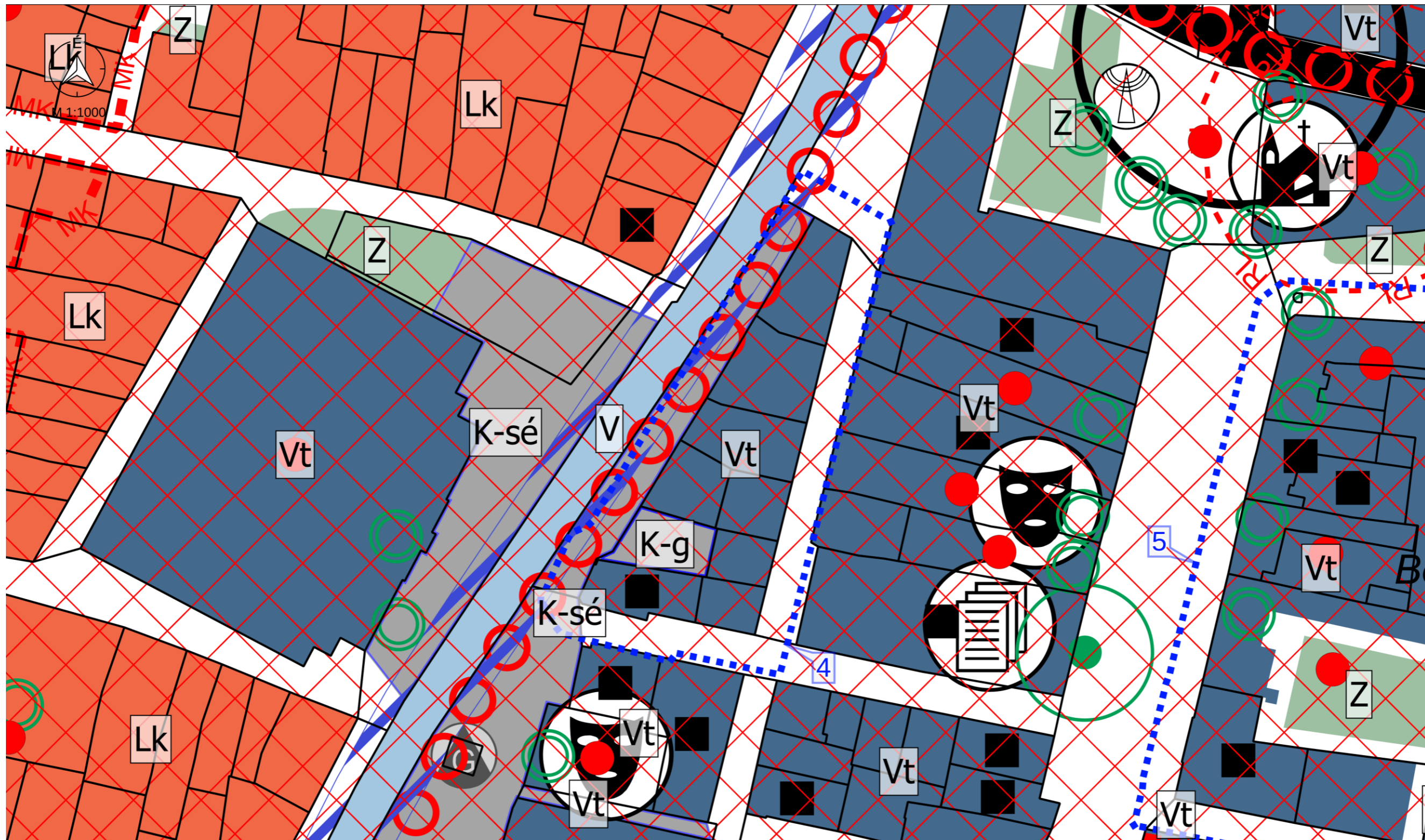





M 1:7000 - 2. TERVEZÉSI TERÜLET

Jelmagyarázat  
 Tervezési terület

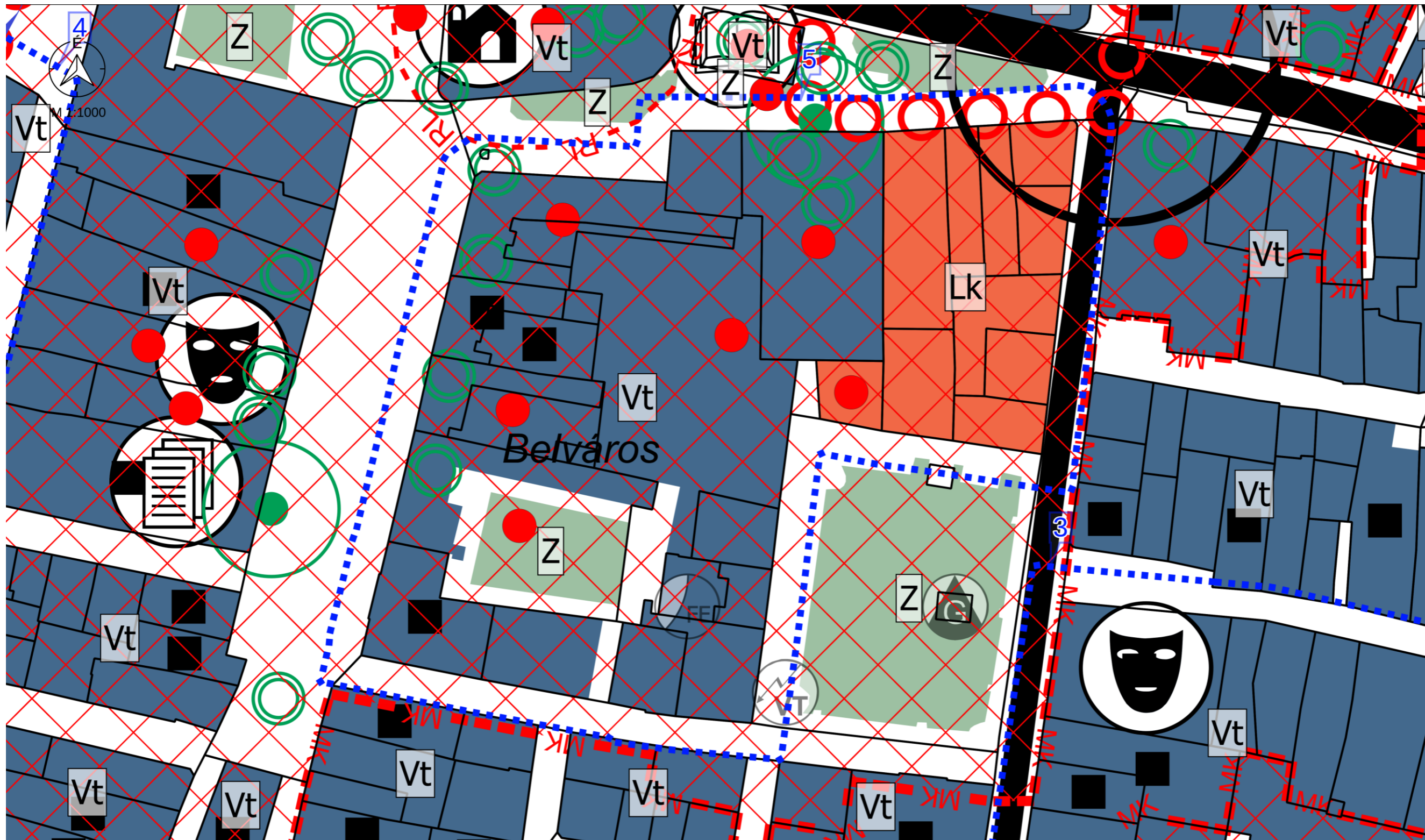
" KÉSZÜLT AZ ÁLLAMI ALAPADATOK FELHASZNÁLÁSÁVAL "		
<b>K Ő S Z E G H Y A R T B T.</b>		
<small>4029 DEBRECEN, KÍGYÓ UTCA 42. TEL.: (0620) 384-38-50 WWW.KOSZEGHY.ART</small>		
megrendelő:	GYÖNGYÖS VÁROSI ÖNKORMÁNYZAT	dátum: 2024.01
terv:	GYÖNGYÖS VÁROS TELEPÜLÉSRENDEZÉSI TERVE	<b>Tm-2T</b>
rajz:	TELEPÜLÉSSZERKEZETI TERVLAP - 2. TERVEZÉSI TERÜLET	
felelős tervező:	Kőszeghy Ábel TT-09-0655	településtervező munkatárs: Fűzesi Attila




M 1:1000 - 4. TERVEZÉSI TERÜLET

Jelmagyarázat  
 Tervezési terület

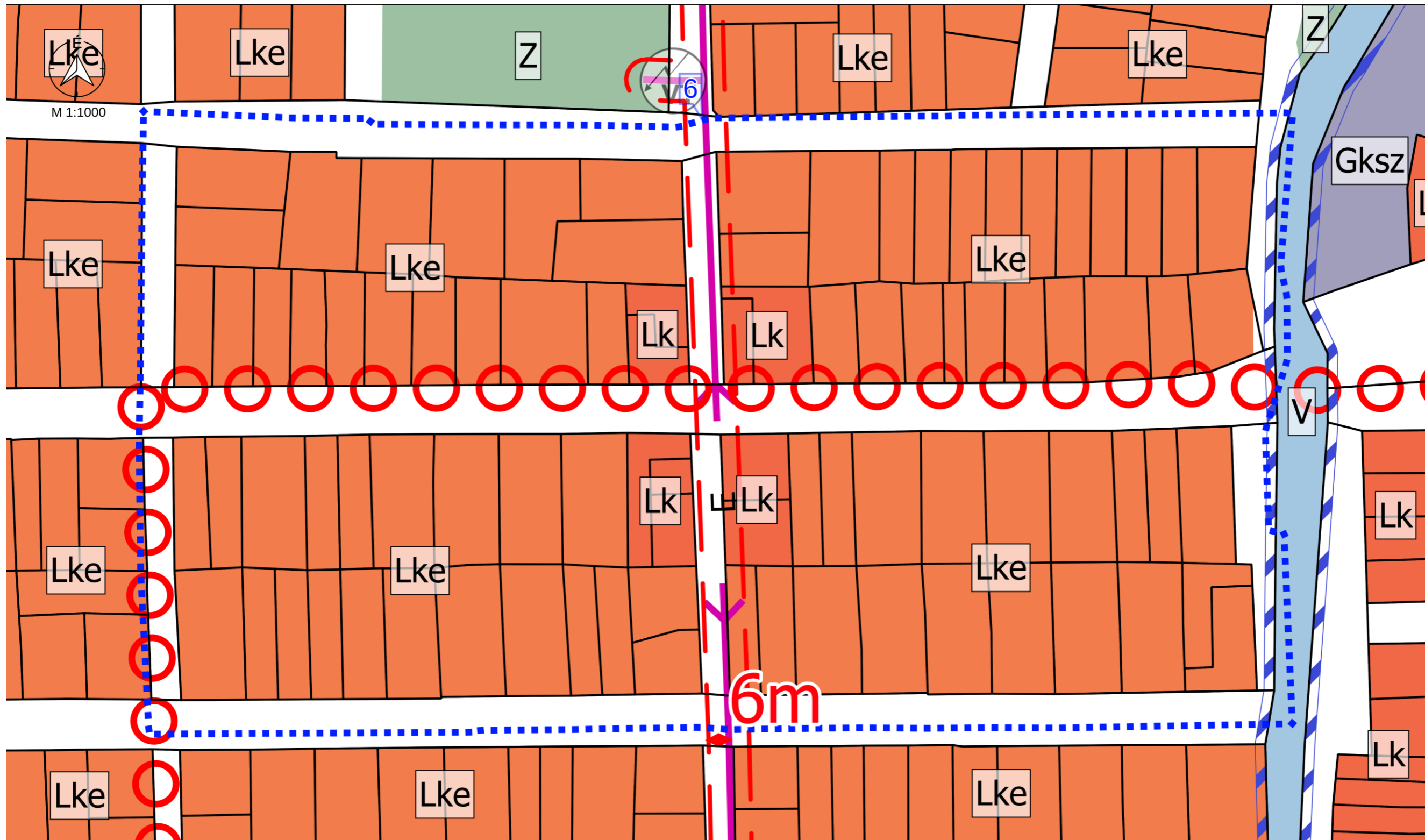
" KÉSZÜLT AZ ÁLLAMI ALAPADATOK FELHASZNÁLÁSÁVAL "		
<b>K Ő S Z E G H Y A R T B T.</b>		
<small>4029 DEBRECEN, KÍGYÓ UTCA 42. TEL.: (0620)384-38-50 WWW.KOSZEGHY.ART</small>		
megrendelő:	GYÖNGYŐS VÁROSI ÖNKORMÁNYZAT	dátum: 2024.01
terv:	GYÖNGYŐS VÁROS TELEPÜLÉSRENDEZÉSI TERVE	<b>Tm-3T</b>
rajz:	TELEPÜLÉSSZERKEZETI TERVLAP - 4. TERVEZÉSI TERÜLET	
felelős tervező:	Kőszeghy Ábel TT-09-0655	településtervező munkatárs: Füzési Attila



M 1:1000 - 5. TERVEZÉSI TERÜLET

Jelmagyarázat  
 Tervezési terület

" KÉSZÜLT AZ ÁLLAMI ALAPADATOK FELHASZNÁLÁSÁVAL "		
<b>K Ö S Z E G H Y A R T B T .</b>		
<small>4029 DEBRECEN, KÍGYÓ UTCA 42. TEL.: (0620) 384-38-50 WWW.KOSZEGHY.ART</small>		
megrendelő:	GYÖNGYÖS VÁROSI ÖNKORMÁNYZAT	dátum: 2024.01
terv:	GYÖNGYÖS VÁROS TELEPÜLÉSRENDEZÉSI TERVE	<b>Tm-4T</b>
rajz:	TELEPÜLÉSSZERKEZETI TERVLAP - 5. TERVEZÉSI TERÜLET	
felelős tervező:	Köszeghy Ábel TT-09-0655	településtervező munkatárs: Füzesi Attila



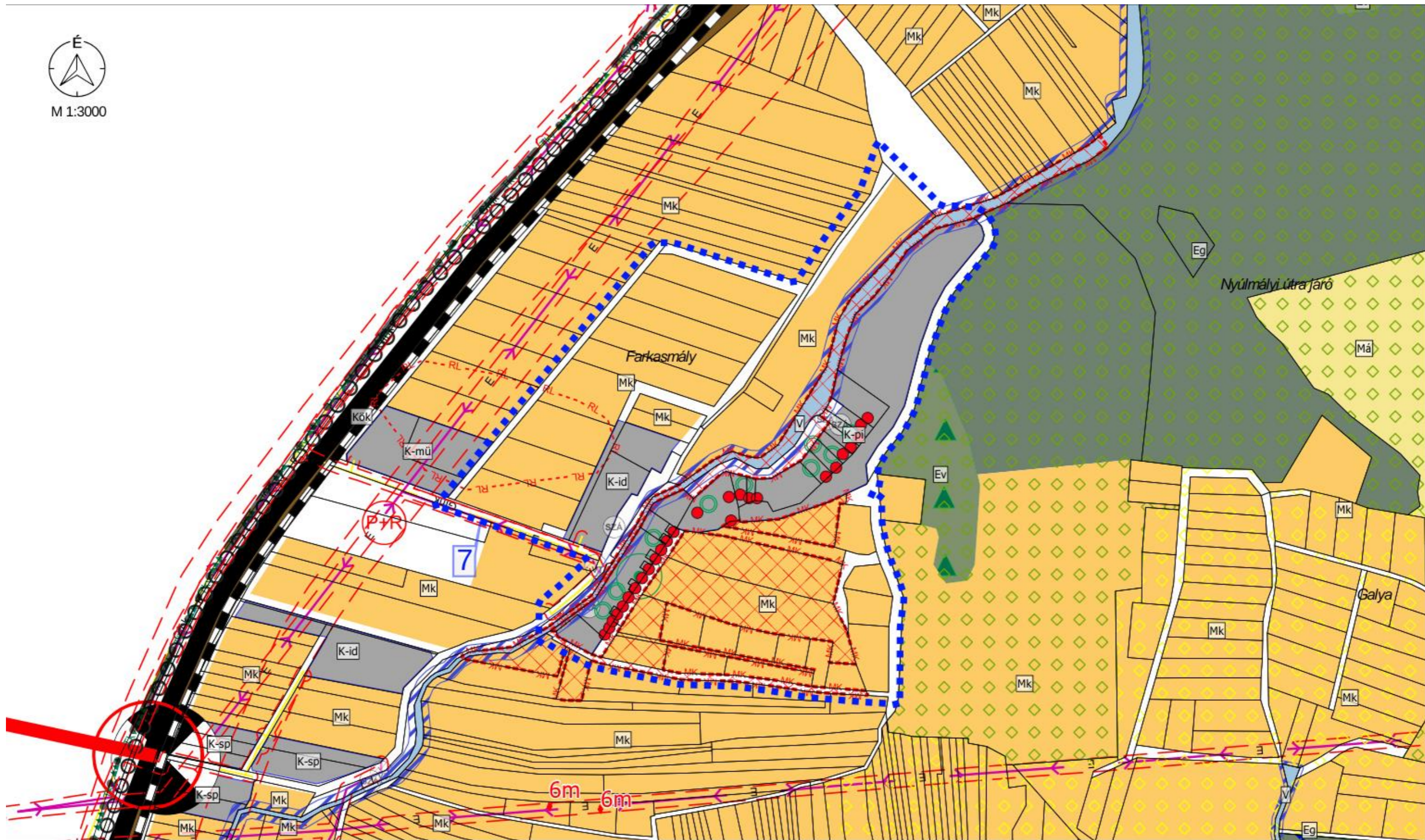
M 1:1000 - 6. TERVEZÉSI TERÜLET

Jelmagyarázat  
 Tervezési terület

" KÉSZÜLT AZ ÁLLAMI ALAPADATOK FELHASZNÁLÁSÁVAL "		
<b>K Ő S Z E G H Y A R T B T.</b>		
<small>4029 DEBRECEN, KÍGYÓ UTCA 42. TEL.: (0620) 384-38-50 WWW.KOSZEGHY.ART</small>		
megrendelő:	GYÖNGYŐS VÁROSI ÖNKORMÁNYZAT	dátum: 2024.01
terv:	GYÖNGYŐS VÁROS TELEPÜLÉSRENDEZÉSI TERVE	<b>Tm-5T</b>
rajz:	TELEPÜLÉSSZERKEZETI TERVLAP - 6. TERVEZÉSI TERÜLET	
felelős tervező:	Kőszeghy Ábel TT-09-0655	településtervező munkatárs: Fűzesi Attila



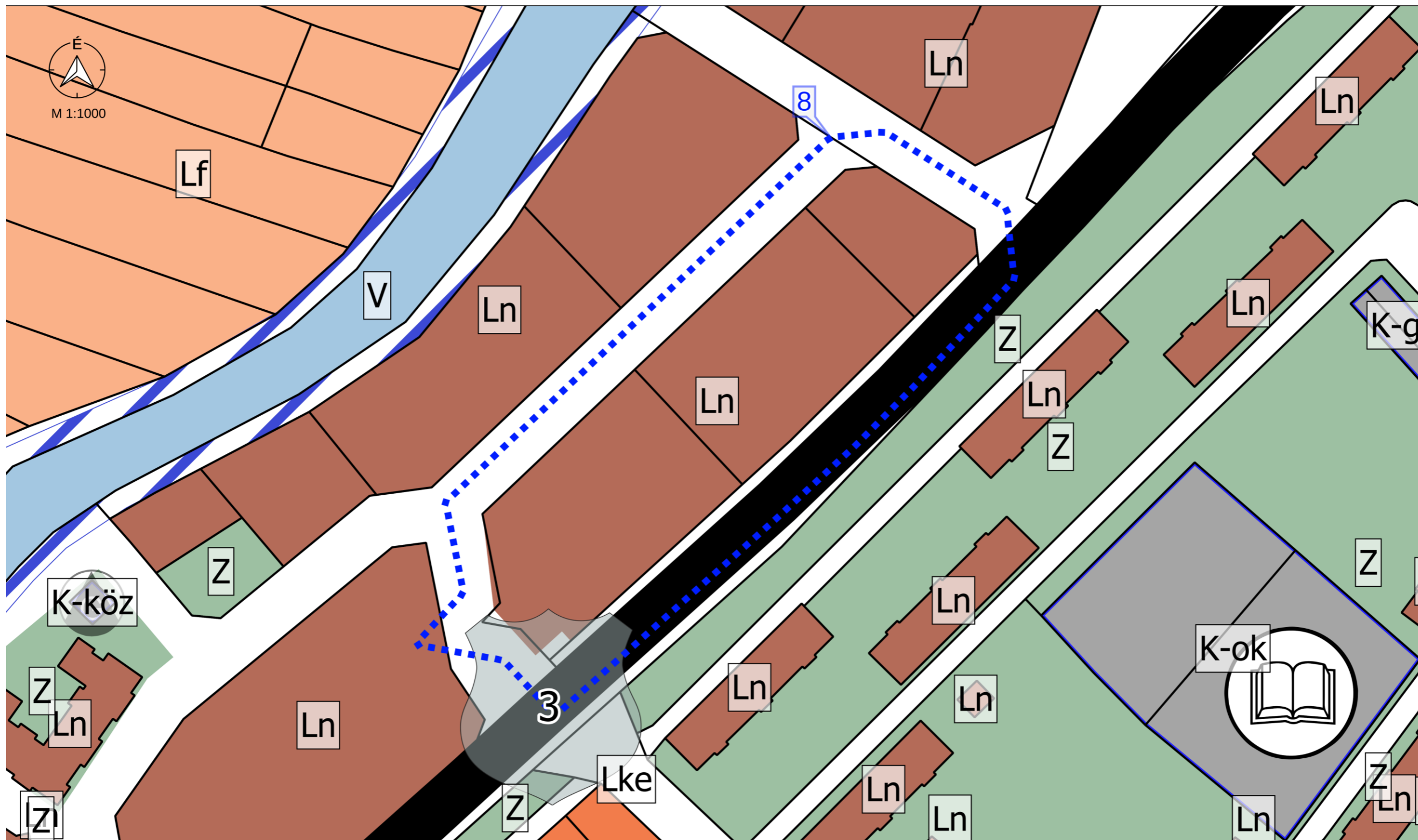
M 1:3000



M 1:3000 - 7. TERVEZÉSI TERÜLET

Jelmagyarázat  
Tervezési terület

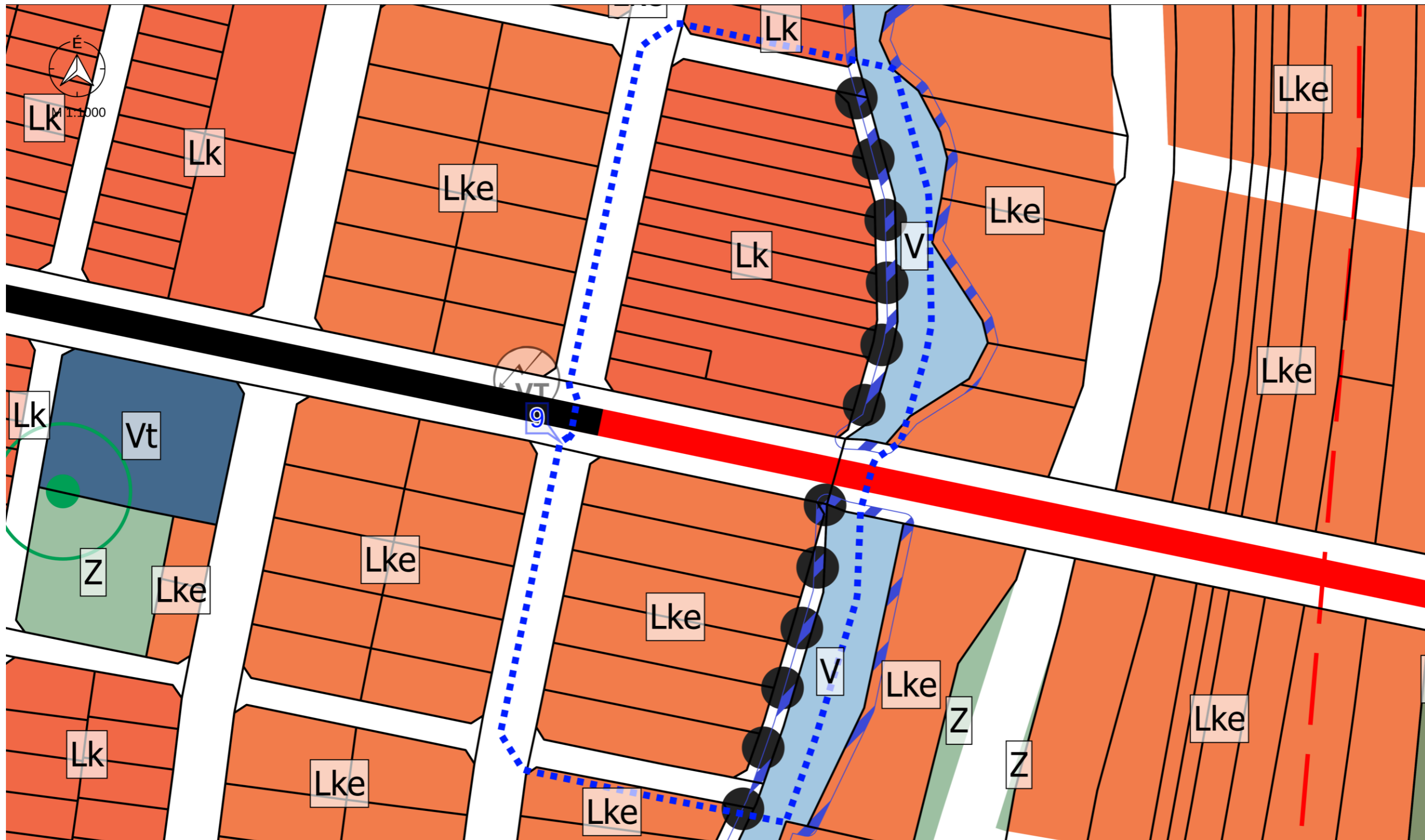
" KÉSZÜLT AZ ÁLLAMI ALAPADATOK FELHASZNÁLÁSÁVAL "	
<b>K Ő S Z E G H Y A R T B T .</b> 4029 DEBRECEN, KÍGYÓ UTCA 42. TEL.: (0620)384-38-50 WWW.KOSZEGHY.ART	
megrendelő: GYÖNGYÖS VÁROSI ÖNKORMÁNYZAT	dátum: 2024.02
terv: GYÖNGYÖS VÁROS TELEPÜLÉSRENDEZÉSI TERVE	<b>Tm-6T</b>
rajz: TELEPÜLÉSSZERKEZETI TERVLAP - 7. TERVEZÉSI TERÜLET	
felkísérő: Kőszeghy Ábel 11-09-005	tervezőmérnök munkatárs: Fűzesi Attila



M 1:1000 - 8. TERVEZÉSI TERÜLET

Jelmagyarázat  
 Tervezési terület

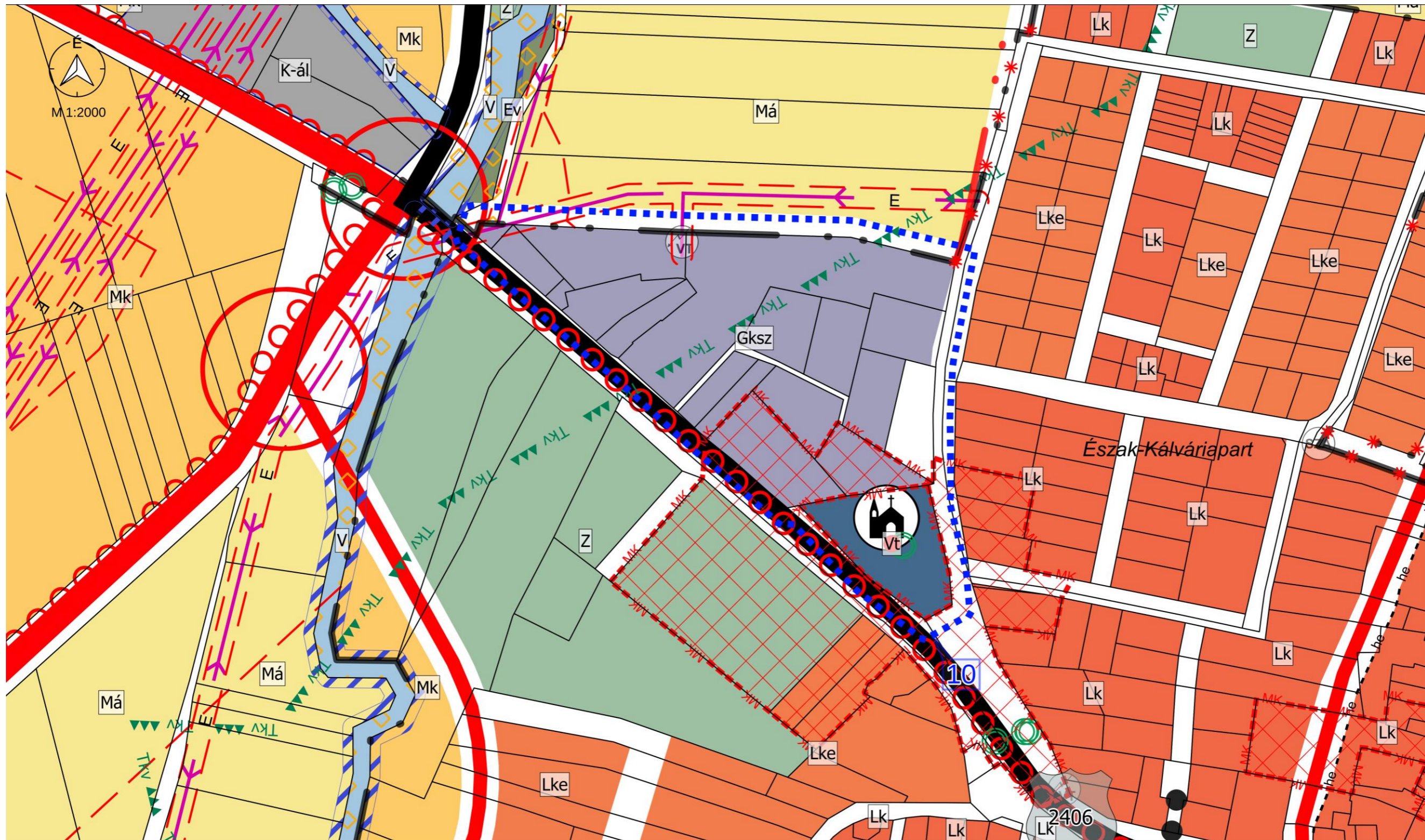
" KÉSZÜLT AZ ÁLLAMI ALAPADATOK FELHASZNÁLÁSÁVAL "		
<b>K Ő S Z E G H Y A R T B T.</b>		
<small>4029 DEBRECEN, KÍGYÓ UTCA 42. TEL.: (0620) 384-38-50 WWW.KOSZEGHY.ART</small>		
megrendelő:	GYÖNGYŐS VÁROSI ÖNKORMÁNYZAT	dátum: 2024.01
terv:	GYÖNGYŐS VÁROS TELEPÜLÉSRENDEZÉSI TERVE	<b>Tm-7T</b>
rajz:	TELEPÜLÉSSZERKEZETI TERVLAP - 8. TERVEZÉSI TERÜLET	
felelős tervező:	Kőszeghy Ábel TT-09-0655	településtervező munkatárs: Fűzesi Attila



M 1:1000 - 9. TERVEZÉSI TERÜLET

Jelmagyarázat  
 Tervezési terület

" KÉSZÜLT AZ ÁLLAMI ALAPADATOK FELHASZNÁLÁSÁVAL "		
<b>K Ő S Z E G H Y A R T B T.</b>		
<small>4029 DEBRECEN, KÍGYÓ UTCA 42. TEL.: (0620) 384-38-50 WWW.KOSZEGHY.ART</small>		
megrendelő:	GYÖNGYÖS VÁROSI ÖNKORMÁNYZAT	dátum: 2024.01
terv:	GYÖNGYÖS VÁROS TELEPÜLÉSRENDEZÉSI TERVE	<b>Tm-8T</b>
rajz:	TELEPÜLÉSSZERKEZETI TERVLAP - 9. TERVEZÉSI TERÜLET	
felelős tervező:	Kőszeghy Ábel TT-09-0655	településtervező munkatárs: Fűzesi Attila



M 1:2000 - 10. TERVEZÉSI TERÜLET

Jelmagyarázat  
 Tervezési terület

" KÉSZÜLT AZ ÁLLAMI ALAPADATOK FELHASZNÁLÁSÁVAL "		
<b>K Ö S Z E G H Y A R T B T .</b>		
<small>4029 DEBRECEN, KÍGYÓ UTCA 42. TEL.: (0620)384-38-50 WWW.KOSZEGHY.ART</small>		
megrendelő:	GYÖNGYÖS VÁROSI ÖNKORMÁNYZAT	dátum: 2024.01
terv:	GYÖNGYÖS VÁROS TELEPÜLÉSRENDEZÉSI TERVE	<b>Tm-9T</b>
rajz:	TELEPÜLÉSSZERKEZETI TERVLAP - 10. TERVEZÉSI TERÜLET	
felelős tervező:	Köszeghy Ábel TT-09-0655	településtervező munkatárs: Fűzesi Attila



