
















M 1:6000

Egerbakta

Jelmagyarázat

-  Tervezési terület
-  Közigazgatási határ
-  Belterülethatár
-  Földrészlet határa
-  Ökológiai hálózat ökológiai folyósója
-  Záportározó területe
-  Tervezett gyűjtőtűt
-  Tervezett összekötőtűt

- Területfelhasználás**
-  Eg - Erdő - gazdasági
-  Kg - Gazdasági - kereskedelmi, szolgáltató terület
-  Má - Mezőgazdasági általános terület
-  V - Vízgazdálkodási terület
-  Közlekedési terület - Közúti

" KÉSZÜLT AZ ÁLLAMI ALAPADATOK FELHASZNÁLÁSÁVAL "

KŐSZEGHY ART BT.
4029 DEBRECEN, KÍGYÓ UTCA 42. TEL.: (0620) 384-38-50 WWW.KOSZEGHY.ART

megrendelő: EGERSZÓLÁT KÖZSÉGI ÖNKORMÁNYZAT dátum: 2023.03

terv: EGERSZÓLÁT KÖZSÉG TELEPÜLÉSRENDEZÉSI TERVE **Tm-1T**

rajz: TELEPÜLÉSSZERKEZETI TERV

felelős tervező: Kőszeghy Ábel (TT-09-0655) településtervező munkatárs: Füzési Áttila