

2019 AUG 08.

Molnár Sándor

3360 Heves, Egri út 27/a.

Hevesi Közös Önkormányzati Hivatal	
Érkeztető azonosító:	11261/2019
Érkeztetés dátuma:	2019.08.08
Hely szám:	
Adatszolgáltatás időpontja:	
Ügyintéző:	

Heves Város Önkormányzata

3360 Heves, Erzsébet tér 2.

Tisztelt Polgármester Úr!


Alulírott Molnár Sándor 3360 Heves, Egri út 27/a. sz. alatti lakos kérem, a tulajdonomban lévő EV minősítésű Heves belterületén lévő 747/5, 746/5, 746/4, 746/6 helyrajzi számokon található ingatlanaim átminősítését GKSZ-re.

A területen gazdasági tevékenységet kívánok folytatni, melyből a városnak iparüzési adó bevétele származna.

Mellékelem a területről készült kitűzési vázrajzot.

Heves, 2019. augusztus 8.

Tisztelettel:



Molnár Sándor

GeoCentral Földmérő Iroda

Eger, Timár u. 5. tel.: 20/9886430

Munkaszám: he747_5/2019

Heves
belterület

2 / 108 / 2019 adatszolgáltatás iktatószáma

KITŰZÉSI VÁZRAJZ


a 746/4-/6, 747/5 helyrajzi számú földrészletek kitűzéséről

Méretarány: 1:1000



A kitűzött földrészlet határ pontjait festéssel és fakaróval jelöltem meg.


Eger, 2019.05.03.

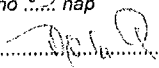
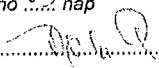
Készítő:  Nagy Tamás
Földmérő ig. száma: 6980
Ing. rend. min. száma: 1403/1994
NAGY TAMÁS
Földmérő üzemmérnök
3300 Eger, Timár u. 5
IRM/52 1403/94 • FMISZ 6980

2499/5/2019

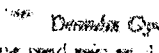
Nyilvántartásba véve:

Heves, 2019. 05. hó 09. nap



P.h.:  Vizsgáló: 

Ing. rend. min. száma:

5. sz. 
Ing. rend. min. száma: 1578/1999