

**Jelmagyarázat**

**Területfelhasználási egységek - beépítésre szánt területek**

- Ln Nagyvárosias lakóterület
- Lk Kisvárosias lakóterület
- Lke Kertvárosias lakóterület
- Lf Falusias lakóterület
- Vt Településközpont vegyes terület
- Gksz Kereskedelmi, szolgáltató gazdasági terület
- Gip Ipari gazdasági terület
- Üü Üdülőházas terület
- Üh Hétfélig házas terület
- K-hon Különleges honvédelmi terület
- K-g Különleges garázs terület
- K-id Különleges idegenforgalmi terület
- K-ál Különleges állatkert terület
- K-bk Különleges bevásárlóközpont terület
- K-eü Különleges egészségügyi terület
- K-köz Különleges közterület
- K-mü Különleges mezőgazdasági üzemi terület
- K-ok Különleges oktatási terület
- K-pi Különleges pince terület
- K-sp Különleges sportolási célú terület
- K-st Különleges strand terület
- K-t Különleges temető terület

**Területfelhasználási egységek - beépítésre nem szánt területek**





- Eg Gazdasági erdőterület
- Ev Védelmi erdőterület
- Ek Közjóléti erdőterület
- Má Általános mezőgazdasági terület
- Mk Kertes mezőgazdasági terület
- Z Zöldterület
- V Vízgyűjtőterület
- Köu Közúti közlekedési terület
- Kök Kötőpályás közlekedési terület
- K-köz Különleges beépítésre nem szánt közterület
- K-sí Különleges sípálya terület
- K-kp Különleges kegyeleti park terület
- K-ak Különleges anyagkezelő terület
- K-sé Különleges sétány terület
- K-en Különleges megújuló energiahasznosítási terület
- K-rek Különleges rekreációs célú terület

**Intézmények**

-  Igazgatási központ
-  Kegyeleti park
-  Művelődési központ
-  Orvosi rendelő
-  Temető
-  Templom
-  Sportközpont





-  Tervezett sportközpont
-  Tervezett szabadidő központ
-  Oktatási központ
-  Egészségügyi központ
-  Kemping
-  Kórház
-  Művelődési központ
-  Strand
-  Szállás
-  Strand tervezett

**Alaptérképi elemek**



-  Közigazgatási határ
-  Belterület határa - meglévő
-  Belterület határa - tervezett
-  Földrészlet határ
-  Megszüntetett jel

**Örökségvédelem**

**Országos (nemzetközi) művi értékvédelem**

-  Nyilvántartott régészeti lelőhely
-  Új régészeti lelőhelyek - bejelentés alatt (2020)
-  Műemlék
-  Műemléki környezet



**Helyi művi értékvédelem**

-  Helyi jelentőségű védett érték
-  Helyi területi védelem határa





-  Helyi területi védelem határa - beépítési vonal

**Táj- és természetvédelem**


**Nemzetközi táj- és természetvédelem**

-  Natura 2000 - Különleges madárvédelmi terület
-  Natura 2000 - Kiemelt jelentőségű természetmegőrzési terület

**Országos és térségi táj- és természetvédelem**

-  Fokozottan védett természetvédelmi terület határa
-  Országos jelentőségű természetvédelmi terület - Sás-tó láp
-  Országos jelentőségű természetvédelmi terület - Gyöngyösi Sár-hegy TT
-  Országos jelentőségű természeti emlék és védett természeti érték - Földvár

**Helyi táj- és természetvédelem**



-  Helyi jelentőségű védett természeti érték

**Környezetvédelem**

**Talaj- és vízvédelem**


-  Vízminőség-védelmi terület övezete
-  Felszíni víz parti sávja

**Egyéb**

-  Ásványi nyersanyag tekintetében megkutatót terület határa
-  Védőterület, védőtávolság, védősáv határa

**Nyomvonalas elemek, objektumok**



**Közúti közlekedés**

-  Gyorsforgalmi út - meglévő

**Főút (I. és II. rendű) meglévő**

-  Főút tervezett
-  Országos mellékút meglévő
-  Országos mellékút tervezett
-  Gyűjtőút meglévő
-  Gyűjtőút tervezett
-  Kerékpárút meglévő
-  Kerékpárút tervezett
-  Gyalogút
-  Tervezett P+R parkoló


**Kötőpályás közlekedés**

-  Vasúti mellékvonalak
-  Vasútiállomás

**Légi közlekedés**

-  Repülőtér

**Híd / Alagút / Csomópont**

-  Felüljáró / Aluljáró meglévő
-  Felüljáró / Aluljáró tervezett
-  Szintbeni csomópont - meglévő
-  Szintbeni csomópont - tervezett
-  Szintbeni vasúti kereszteződés - meglévő
-  Szintbeni vasúti kereszteződés - tervezett






**Közművek, híradás**

**Víziközművek**







-  Vízmű
-  Vízműkutak
-  Vízterelő, medence
-  SZÁ Szennyvíztisztító
-  SZT Szennyvíztisztítómű

**Energia közművek**

**Villamos energia**

-  Villamos energia alállomás
-  Villamosenergia transzformátor állomás
-  Középfeszültségű elektromos vezeték (35kV-ig)
-  Nagyszültségű elektromos vezeték (132 kV)
-  Villamosenergia átviteli hálózat - MAVIR (Detk-Zugló II 220 kV)

**Földgáz**

-  Gázátadó állomás
-  Gázfogadó állomás
-  Gáznyomáscsökkentő
-  Nagy-középfeszültségű földgáz gerincelvező vezeték
-  Nagynyomású földgáz szállítóvezeték
-  Fáklyavezeték





**Távhő**

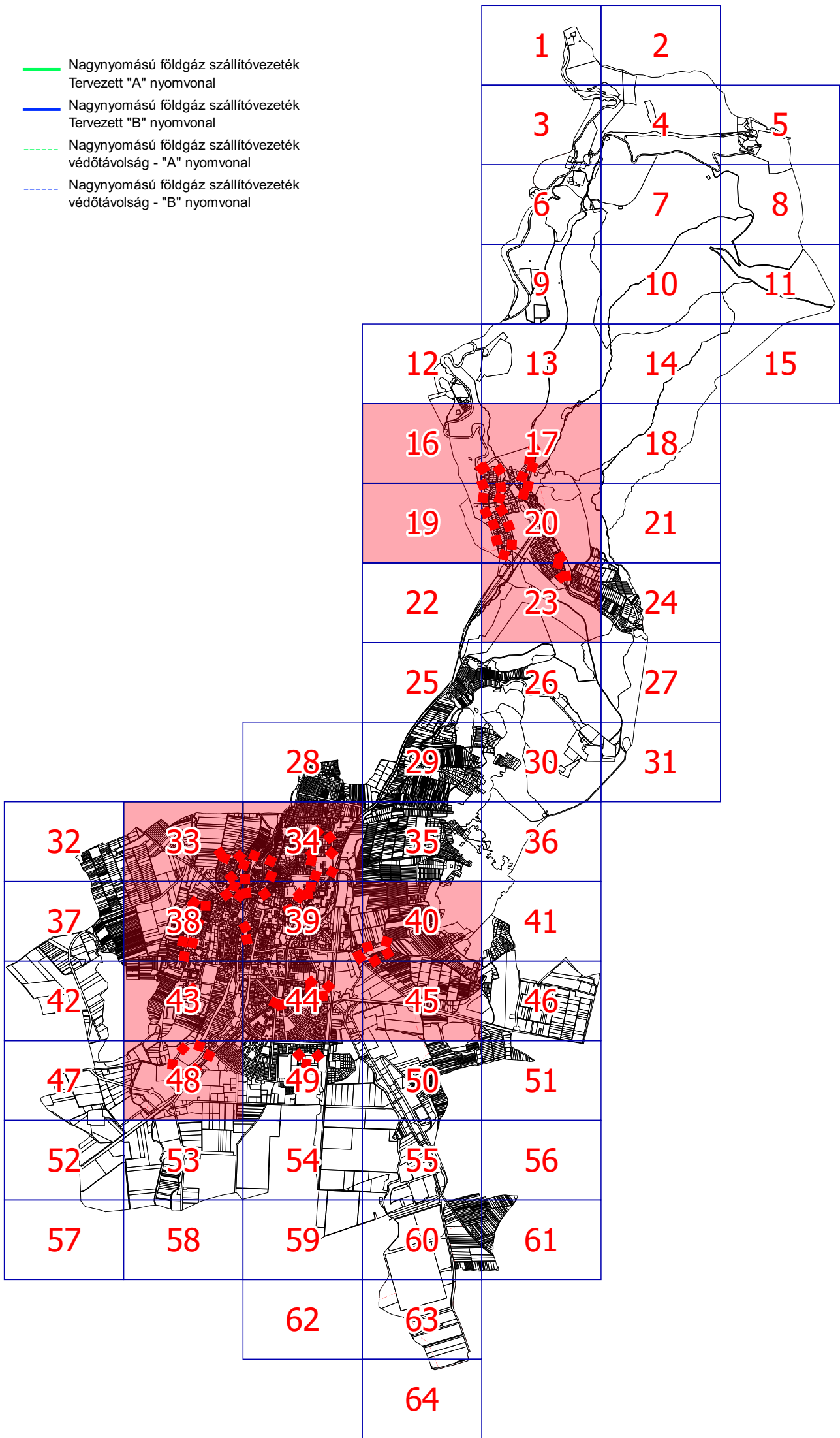
-  Fűtőerőmű





**Hírközlés**

-  Átjátszó állomás, adótorony

**Térségi szerkezeti elemek**

-  Jó termőhelyi szántók övezete
-  Kiváló termőhelyi adottságú szántók övezete
-  Kiváló termőhelyi adottságú szántók övezete
-  Erdők övezete



-  Nagynyomású földgáz szállítóvezeték Tervezett "A" nyomvonal
-  Nagynyomású földgáz szállítóvezeték Tervezett "B" nyomvonal
-  Nagynyomású földgáz szállítóvezeték védőtávolság - "A" nyomvonal
-  Nagynyomású földgáz szállítóvezeték védőtávolság - "B" nyomvonal



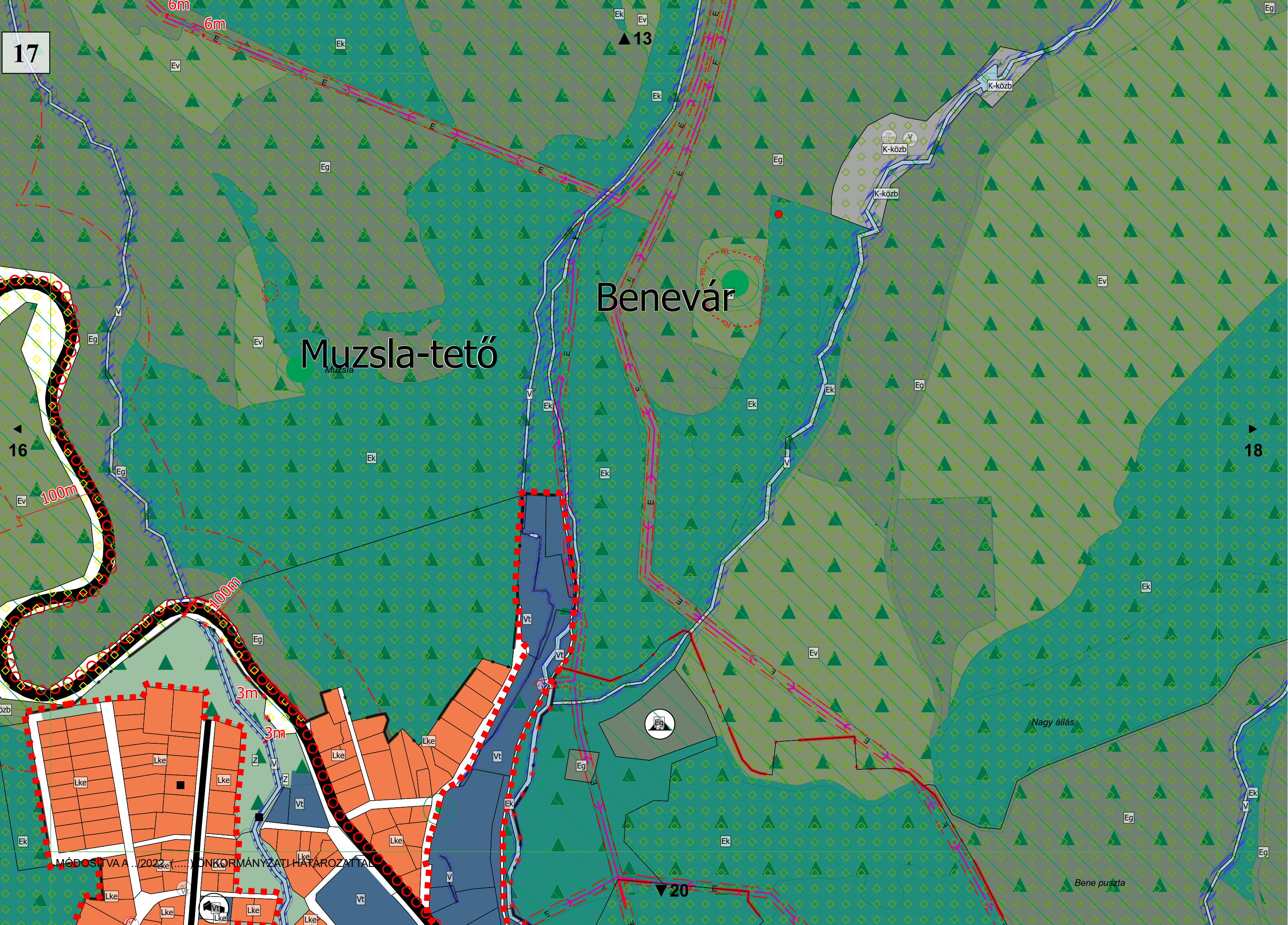
17

16

▲ 13

18

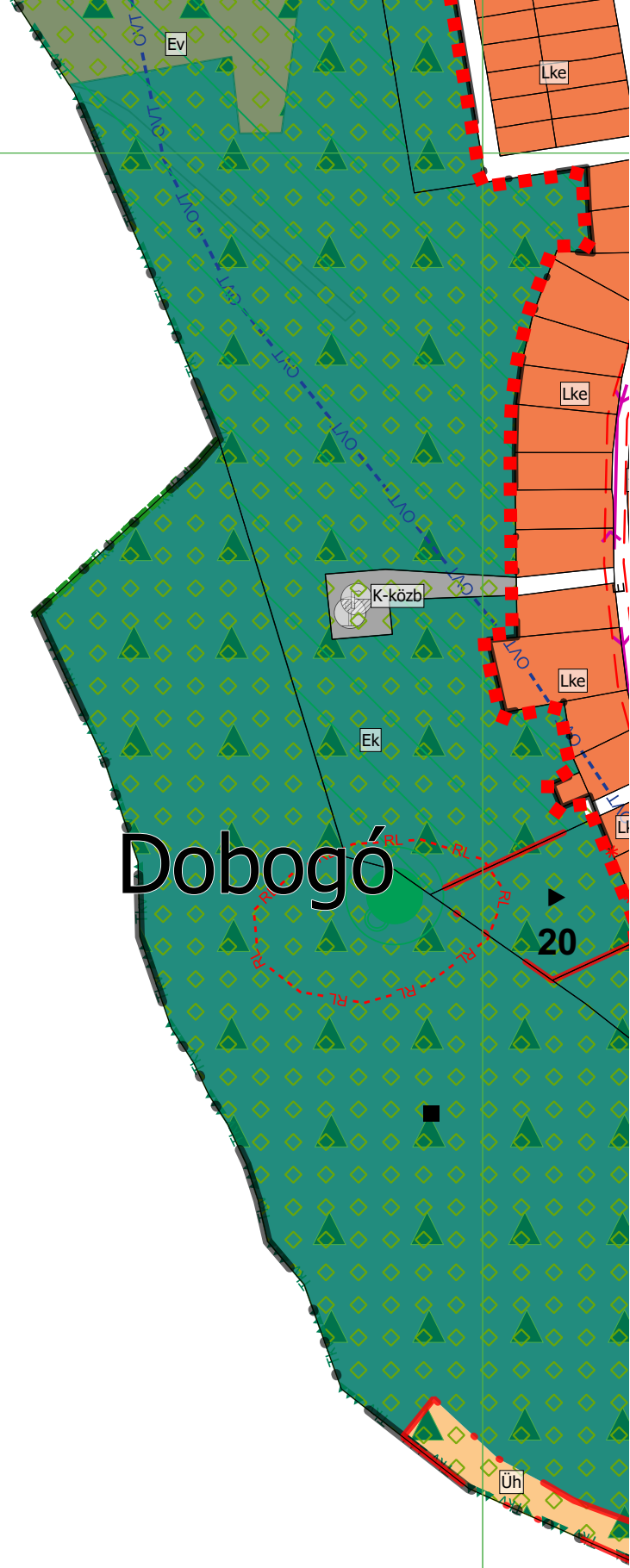
▼ 20



Muzsla-tető

Benevár

MÓDOSÍTVA A.../2022 (... ) ÖNKORMÁNYZATI HATÁROZATTAL



Dobogó

20

20

17

Dobogó

19

21

23

MÓDOSÍTVA A .. /2022. (.....) ÖNKORMÁNYZATI HATÁROZATAL



Bene puszta

Métrai úred

6m

6m

1000m

K-t

K-ok

Mk

Mk

Mk

Eg

Mk

Mk

Mk

Mk

Eg

Mk

Mk

Mk

Mk

Eg

Mk

Mk

Mk

Mk

Eg

Mk

Mk

Mk

Mk

Eg

Mk

Mk

Mk

Mk

Eg

Mk

Mk

Mk

Mk

Eg

Mk

Mk

Mk

Mk

Eg

Mk

Mk

Mk

Mk

Eg

Mk

Mk

Mk

Mk

Eg

Mk

Mk

Mk

Mk

Eg

Mk

Mk

Mk

Mk

Eg

Mk

Mk

Mk

Mk

Eg

Mk

Mk

Mk

Mk

Eg

Mk

Mk

Mk

Mk

Eg

Mk

Mk

Mk

Mk

Eg

Mk

Mk

Mk

Mk

Eg

Mk

Mk

Mk

Mk

Eg

Mk

Mk

Mk

Mk

Eg

Mk

Mk

Mk

Mk

Eg

Mk

Mk

Mk

Mk

Eg

Mk

Mk

Mk

Mk

Eg

Mk

Mk

Mk

Mk

Eg

Mk

Mk

Mk

Mk

Eg

Mk

Mk

Mk

Mk

Eg

Mk

Mk

Mk

Mk

Eg

Mk

Mk

Mk

Mk

Eg

Mk

Mk

Mk

Mk

Eg

Mk

Mk

Mk

Mk

Eg

Mk

Mk

Mk

Mk

Eg

Mk

Mk

Mk

Mk

Eg

Mk

Mk

Mk

Mk

Eg

Mk

Mk

Mk

Mk

Eg

Mk

Mk

Mk

Mk

Eg

Mk

Mk

Mk

Mk

Eg

Mk

Mk

Mk

Mk

Eg

Mk

Mk

Mk

Mk

Eg

Mk

Mk

Mk

Mk

Eg

Mk

Mk

Mk

Mk

Eg

Mk

Mk

Mk

Mk

Eg

Mk

Mk

Mk

Mk

Eg

Mk

Mk

Mk

Mk

Eg

Mk

Mk

Mk

Mk

Eg

Mk

Mk

Mk

Mk

Eg

Mk

Mk

Mk

Mk

Eg

Mk

Mk

Mk

Mk

Eg

Mk

Mk

Mk

Mk

Eg

Mk

Mk

Mk

Mk

Eg

Mk

Mk

Mk

Mk

Eg

Mk

Mk

Mk

Mk

Eg

Mk

Mk

Mk

Mk

Eg

Mk

Mk

Mk

Mk

Eg

Mk

Mk

Mk

Mk

Eg

Mk

Mk

Mk

Mk

Eg

Mk

Mk

Mk

Mk

Eg

Mk

Mk

Mk

Mk

Eg

Mk

Mk

Mk

Mk

Eg

Mk

Mk

Mk

Mk

Eg

Mk

Mk

Mk

Mk

Eg

Mk

Mk

Mk

Mk

Eg

Mk

Mk

Mk

Mk

Eg

Mk

Mk

Mk

Mk

Eg

Mk

Mk

Mk

Mk

Eg

Mk

Mk

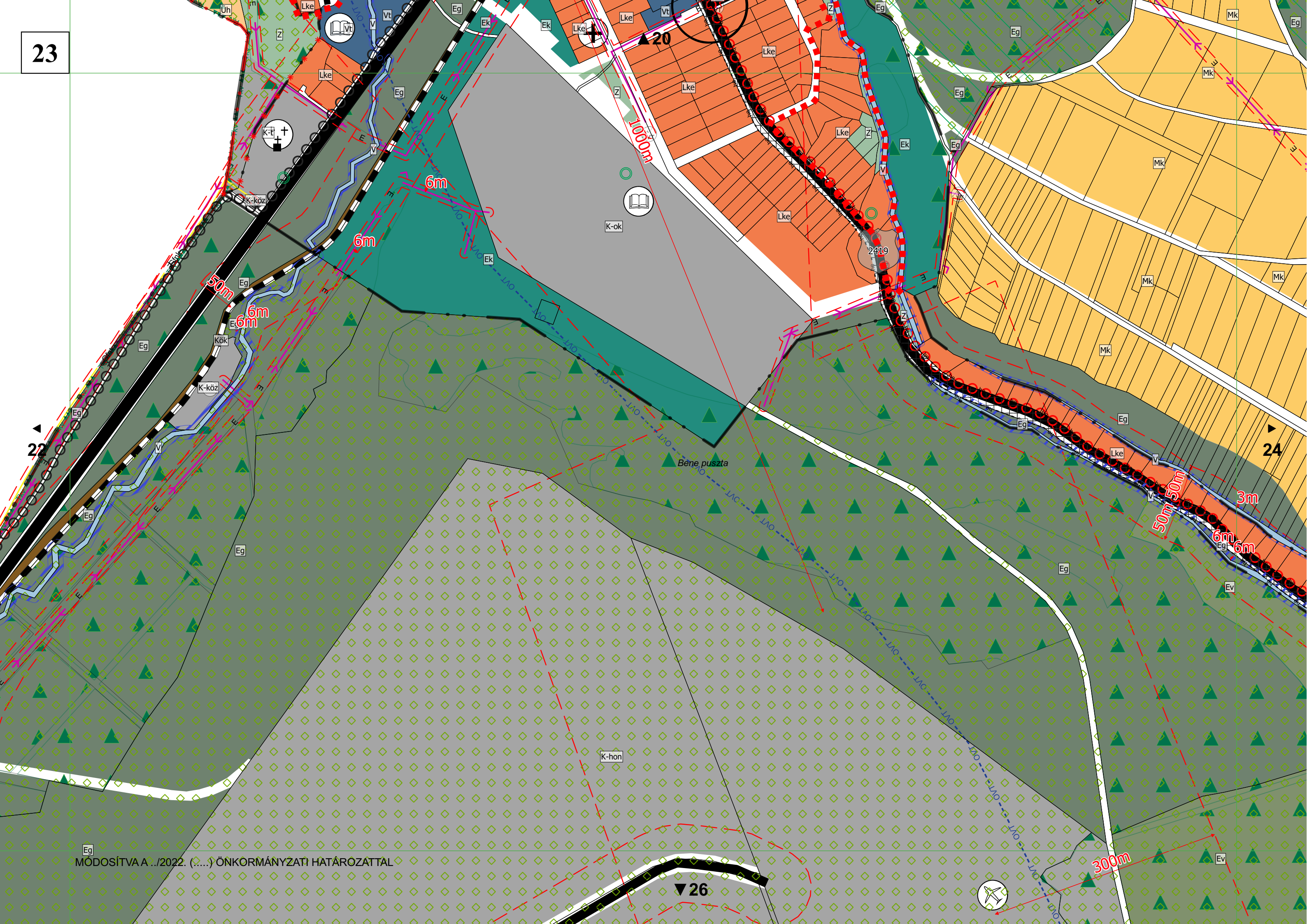
Mk

Mk

Eg

Mk

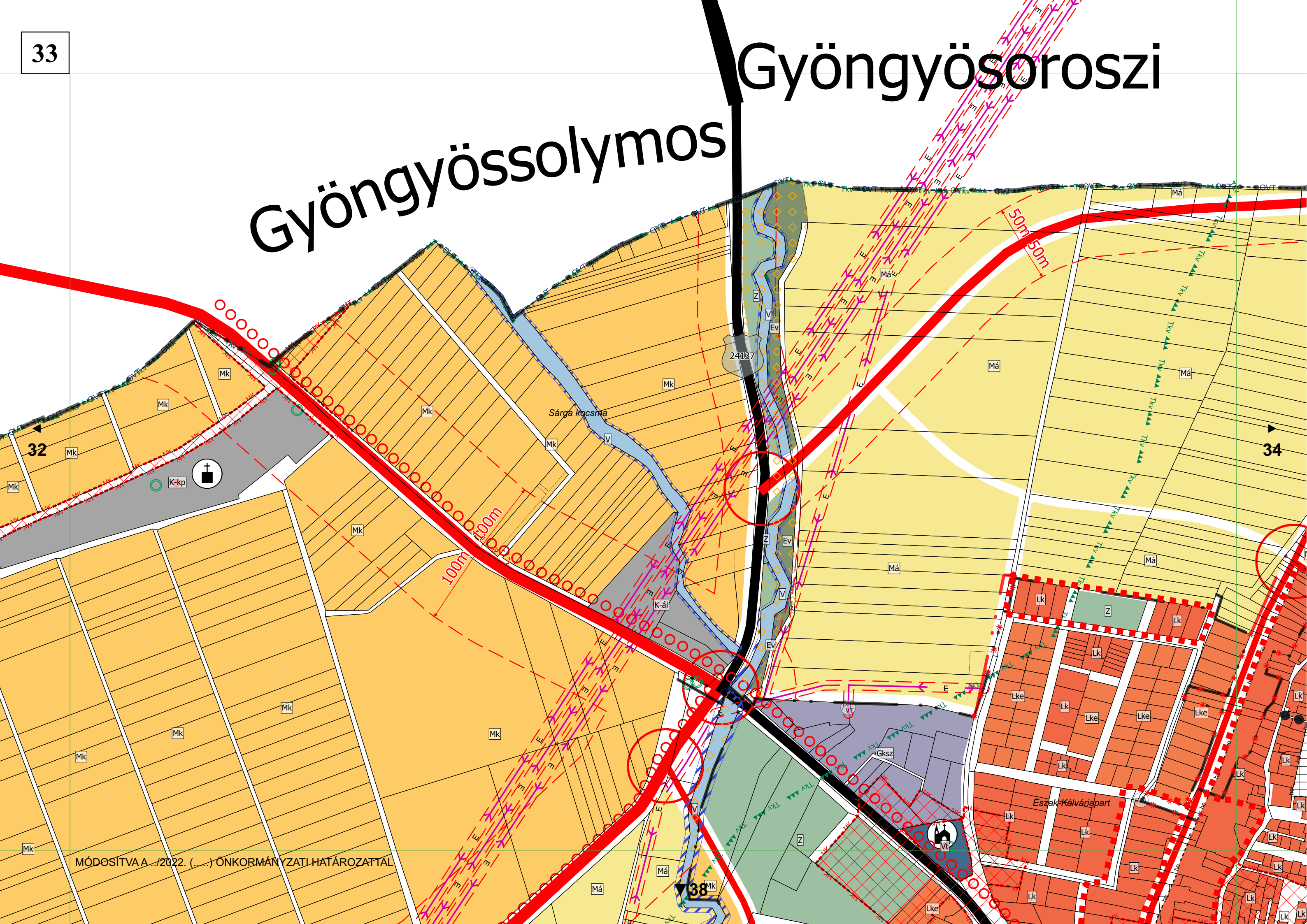
Mk



MÓDOSÍTVA A.../2022. (... ) ÖNKORMÁNYZATI HATÁROZATTAL

# Gyöngyösroszi

# Gyöngyössolymos







38

37

39

33

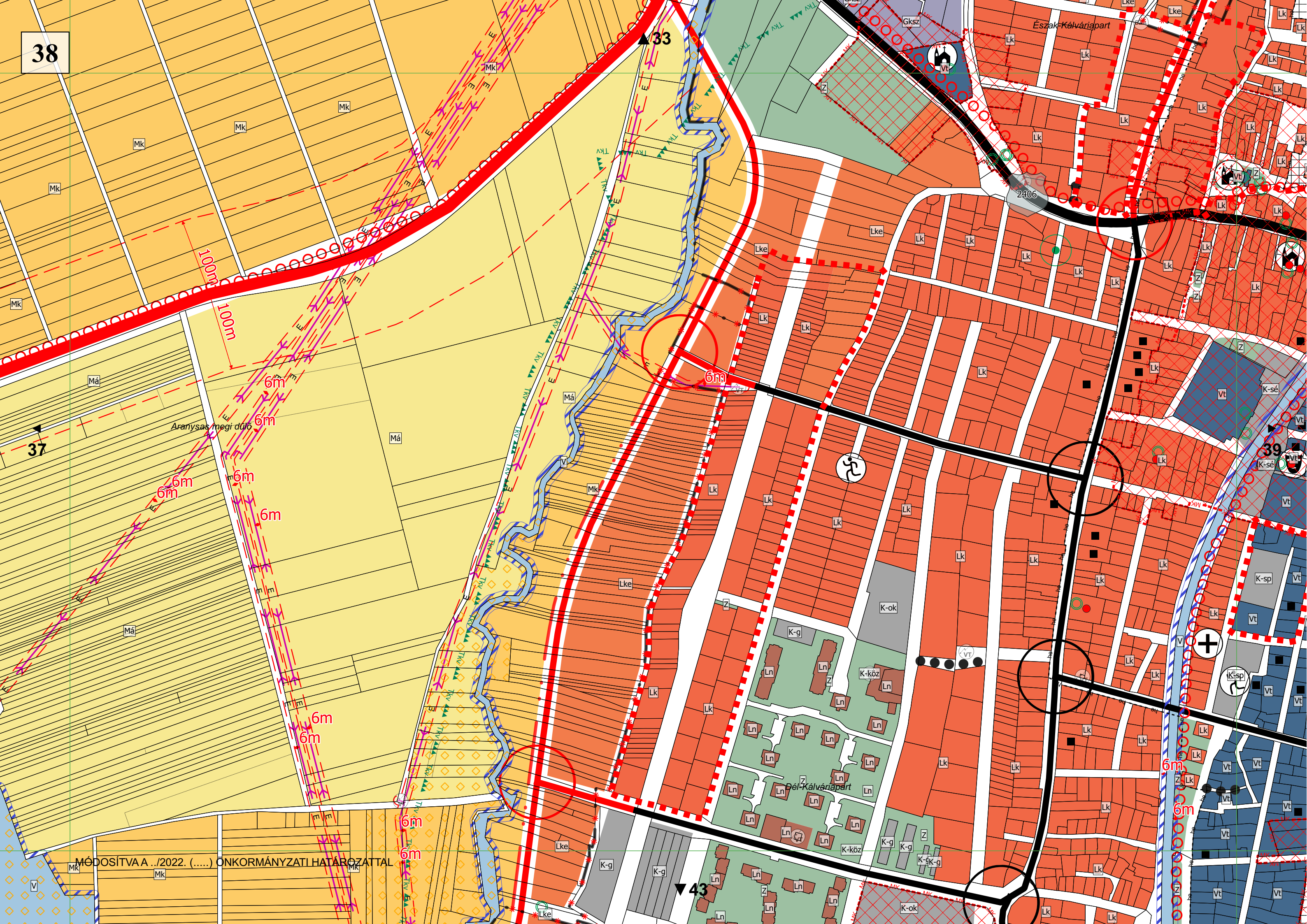
43

Aranyas megi dűb

Észak-Kávériapart

És-Kávériapart

MÓDOSÍTVÁ A .../2022. (.....) ÖNKORMÁNYZATI HATÁROZATTAL







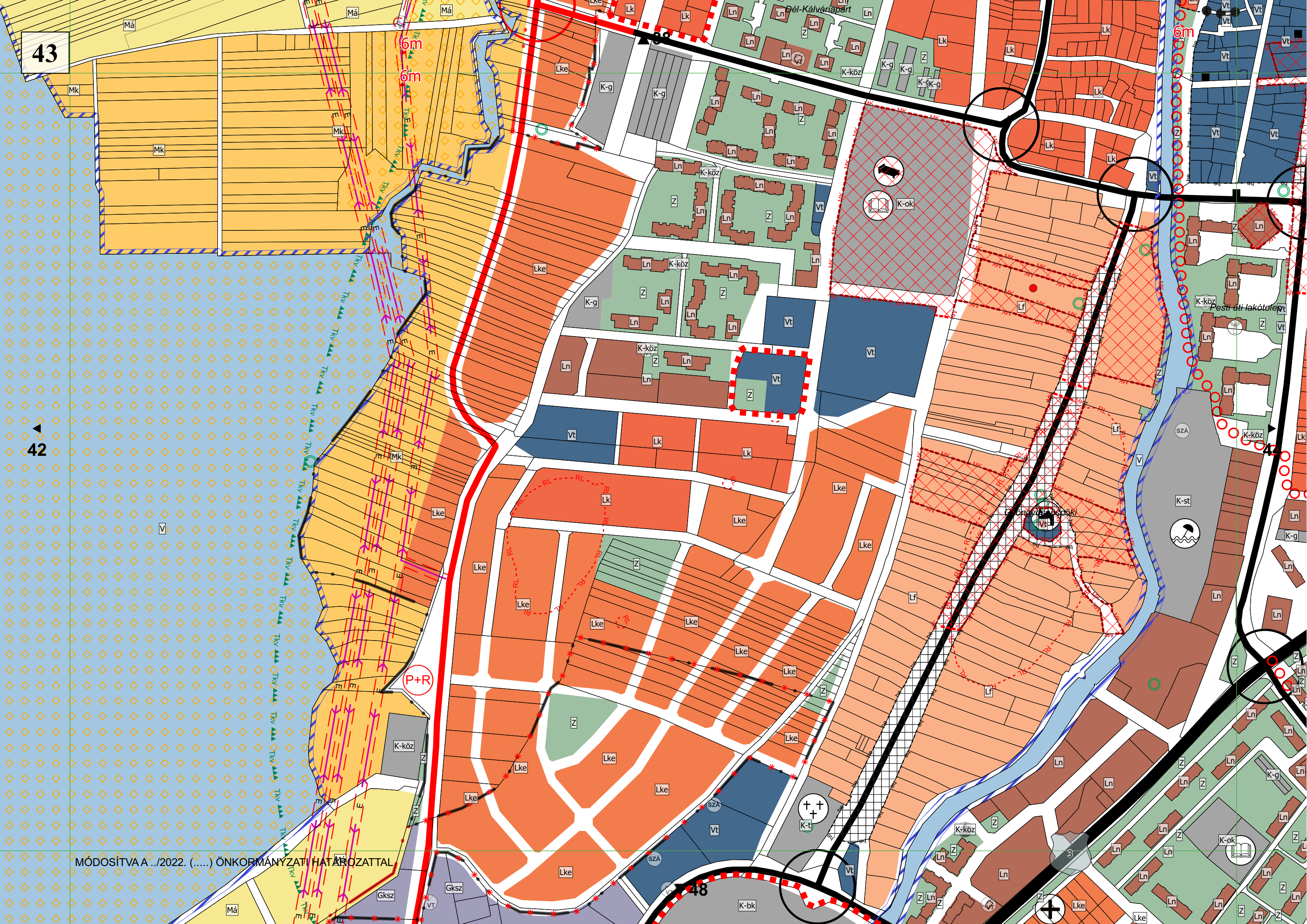
43

42

44

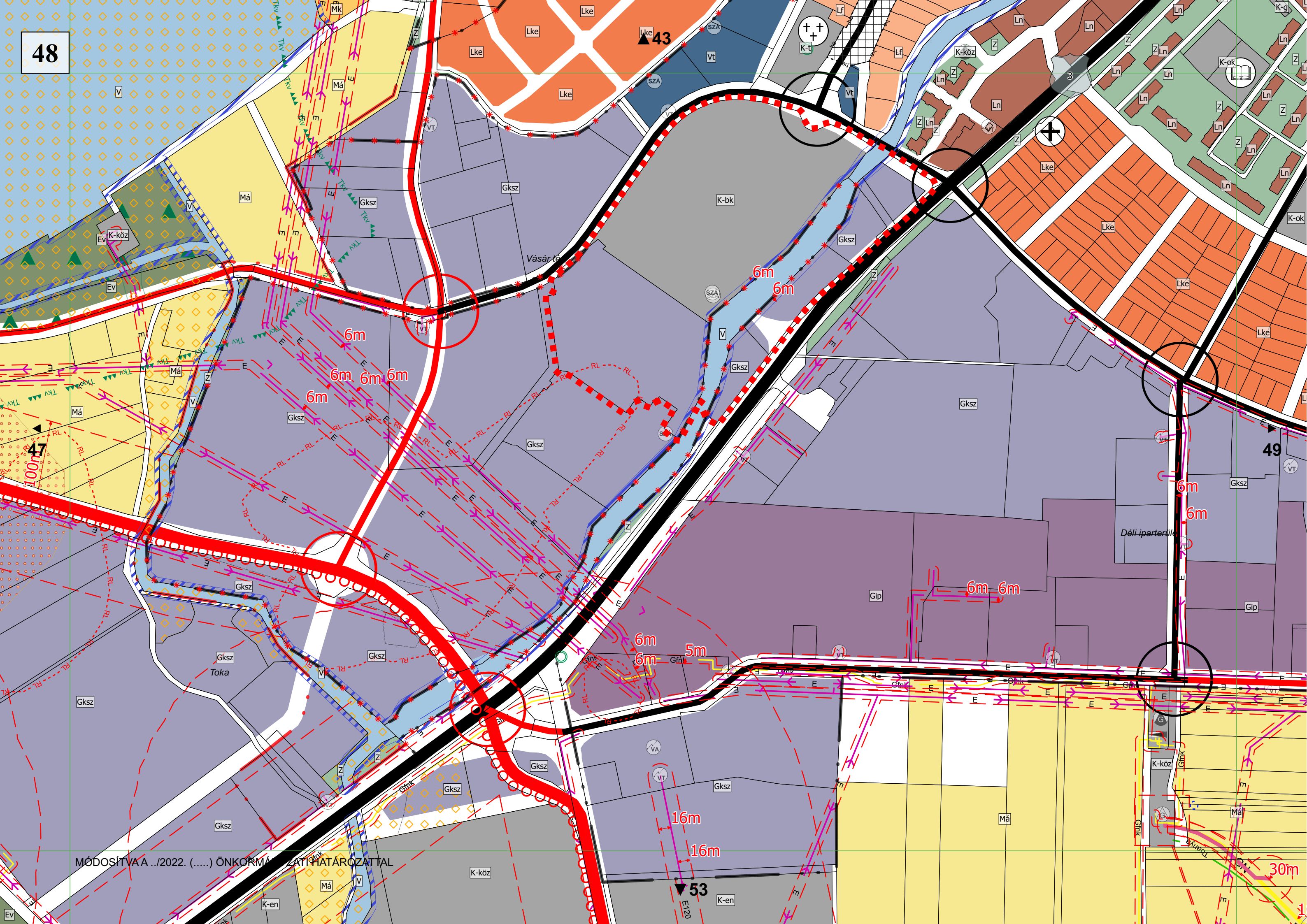
48

MÓDOSÍTVA A .../2022. (...). ÖNKORMÁNYZATI HATÁROZATTAL









MÓDOSÍTVA A .../2022. (...). ÖNKORMÁNYZATI HATÁROZATTAL