









M 1:23000





TERVEZÉSI TERÜLET HATÁRA


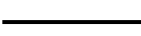


### TERÜLETFELHASZNÁLÁS

-  VÉDELMI ERDŐTERÜLET (EV)
-  VÍZGAZDÁLKODÁSI TERÜLET (V)
-  ÁLTALÁNOS MEZŐGAZDASÁGI TERÜLET (MÁ-Á)
-  KÜLÖNLEGES BÁNYATERÜLET (KB)
-  KÜLÖNLEGES MEGÚJULÓ ENERGIA HASZNOSÍTÁSÁRA SZOLGÁLÓ TERÜLET (K-EN)



### SZERKEZETI JELEK - KÖRNYEZETVÉDELEM

-  BÁNYATELEK HATÁRA
-  VÉDŐTERÜLET, VÉDŐTÁVOLSÁG VÉDŐSÁV HATÁRA

### SZERKEZETI JELEK - KÖZLEKEDÉS

-  FONTOSABB SZINTBENI KÖZÚTI CSOMÓPONT
-  HELYI GYÚJTÓÚT
-  ORSZÁGOS MELLÉKÚT
-  ORSZÁGOS FŐÚT

### SZERKEZETI JELEK - KÖZMŰ

-  EGYÉB ELEKTROMOS VEZETÉK (1-35 kV)
-  220 kV-os ELEKTROMOS ELOSZTÓVEZETÉK

### SZERKEZETI JELEK - TÉRSZERKEZET



-  KIVÁLÓ TERMŐHELYI ADOTTSÁGÚ ERDŐTERÜLET ÖVEZETE

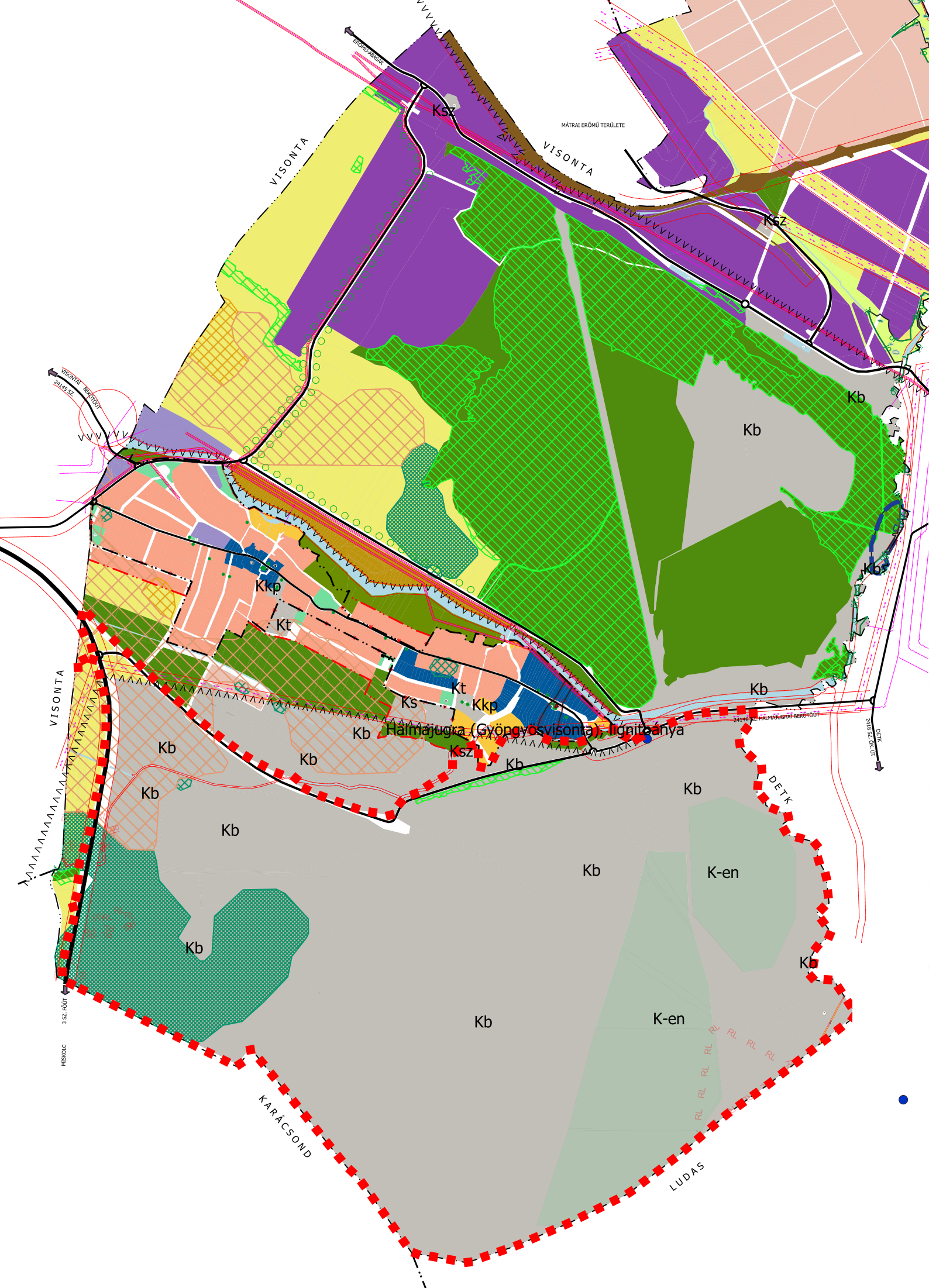
	Területfelhasználási egység	Megengedett legnagyobb beépítési sűrűség	Közmű-sítettség mértéke
Lf	Falusias lakóterület	0,3	teljes
Vt	Településközpont vegyes terület	1,5	teljes
Gksz	Kereskedelmi, szolgáltató gazdasági terület	1	teljes
Gip	Ipari gazdasági terület	1	teljes
Ks	Sportolási célú különleges terület	0,5	teljes
Kb	Különleges bánya terület	0,1	hiányos
Kkp	Különleges kegyeleti park terület	0,5	teljes
Kt	Különleges temető terület	0,5	teljes
Ksz	Különleges üzemi szennyvíztisztító terület	0,5	részleges
K-en	Különleges megújuló energia hasznosítására szolgáló	1	hiányos

### SZERKEZETI JELEK TÁJ- ÉS TERMÉSZETVÉDELEM

-  VÉDELEMRE TERVEZETT FÖLDTANI ALAPSZELVÉNY

### ALAPTÉRKÉPI JELEK

-  KÖZIGAZGATÁSI HATÁR
-  TELEKHATÁR



" KÉSZÜLT AZ ÁLLAMIALAPADATOK FELHASZNÁLÁSÁVAL "		
<b>K Ő S Z E G H Y A R T B T .</b>		
4029 DEBRECEN, KÍGYÓ UTCA 42. TEL.:(0620)384-38-50 WWW.KOSZEGHYART.BT.		
megrendelő:	HALMAJUGRA KÖZSÉGI ÖNKORMÁNYZAT	dátum: 2023.06
terv:	HALMAJUGRA KÖZSÉG TELEPÜLÉSRENDÉZÉSI TERVE	<b>Tm-1T</b>
rajz:	TELEPÜLÉSSZERKEZETI TERV	
felelős tervező:	Köszeghy Ábel TT-09-0655	településtervező munkatárs: Füzési Attila