



JELMAGYARÁZAT

ALAPTÉRKÉPI ELEMEK

- Közigazgatási határ
- Belterülethatár - meglévő
- Belterület határ - meglévő
- Belterület határ - tervezett

- Megszüntető jel

- Földrészletek határa
- Épületek, épületek tartozékai

VONALAS SZABÁLYOZÁSI ELEMEK

- Érvényes szabályozás határa
- Övezet / Építési övezet határa (a színek határa egyben övezethatár is)
- Szabályozási vonal

TERÜLET JELLEGŰ SZABÁLYOZÁSI ELEMEK

- Országos főutak területe (Köu-1)
- Országos mellékutak területe (Köu-2)
- Helyi gyűjtőutak területe (Köu-3)
- Kiszolgáló utak területe (Köu-4)
- Gyalogutak területe (Köu-5)
- Külterületi dűlő- és egyéb utak területe (Köu-6)
- Kötőpályás közlekedési terület (Kök)
- Vízgazdálkodási terület (V-1, V-2)
- Zöldterület - Közpark - Közkert (Zkp, Zkk)

EGYÉB SZABÁLYOZÁSI ELEMEK

- Kerékpárút - meglévő
- Kerékpárút - tervezett
- Gyalogút

VÉDELMI, KORLÁTOZÓ ELEMEK

ÖRÖKSÉGVÉDELME

- Világörökségi helyszín - Hortobágy - A Pusztá
- Világörökségi helyszín - Védőzóna

- Műemlék telke
- Műemléki környezet
- Műemléki környezet telekszomszédság alapján
- Régészeti lelőhelyek
- Régészeti érdekű terület

TÁJ- ÉS TERMÉSZETVÉDELME

Nemzetközi jelentőségű védelem

- Natura2000 terület határa
- Nemzeti park területe

- Országos jelentőségű védelem
- Országos Ökológiai Hálózat Magterület övezete
- Országos Ökológiai Hálózat Ökológiai folyosó övezete
- Országos Ökológiai Hálózat Pufferterület övezete
- Országos jelentőségű természetvédelmi terület
- Országos jelentőségű védett természeti területek fokozottan védett területrészei
- Természeti területek

- Kunhalom
- Tájképvédelmi terület övezete

Helyi jelentőségű védelem

- Helyi jelentőségű védett természeti érték

EGYÉB KORLÁTOZÓ TÉNYEZŐK

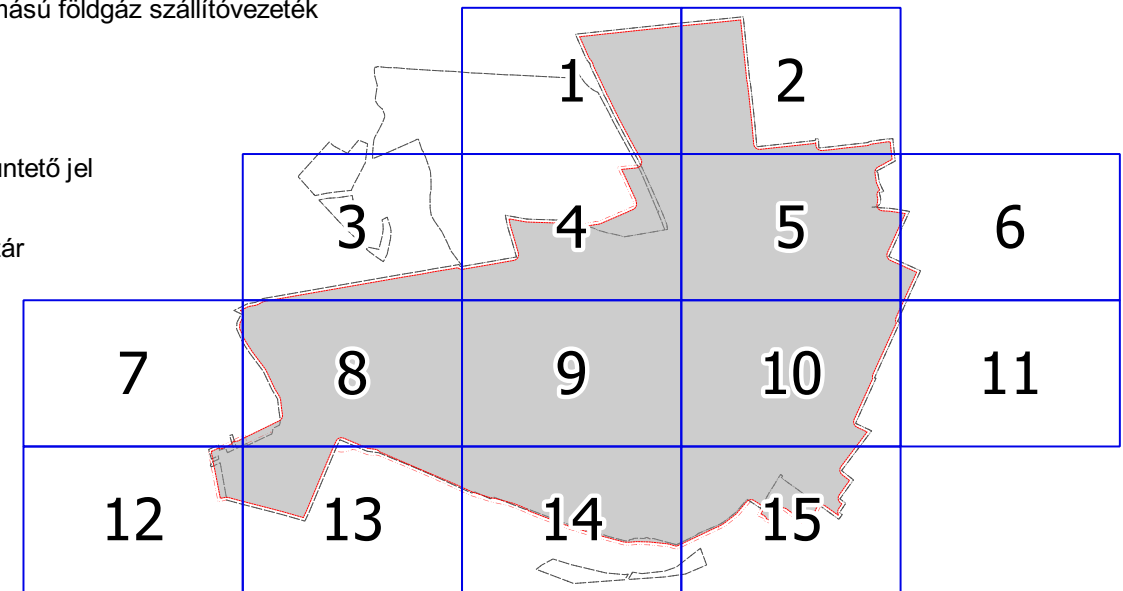
- Rendszeresen belvízjárta terület övezete

- Felszíni víz parti sávja
- Védőterület, védőtávolság, védősáv határa
- Bányatelek határa
- Szénhidrogén kutak és védőtávolságuk
- Különleges intézkedést igénylő terület

KÖZMŰVEK KORLÁTOZÁSAI

- Fűtőmű
- Villamosenergia átviteli hálózat (750 kV)
- Villamosenergia átviteli hálózat (132 kV)
- 132 kV-os elosztó hálózat távvezeték eleme - tervezett

- Szennyvíztisztítómű
- Szennyvízátemelő
- Szennyvízátemelő tervezett
- Nagyközépnomású földgáz gerincelosztó vezeték
- Nagynyomású földgáz szállítóvezeték
- Építési hely
- Javasolt megszüntető jel
- Javasolt telekhatár



A 16/2020. (X.30.) SZ. ÖNKORMÁNYZATI RENDELET 3. MELLÉKLETE MÓDOSÍTVA A 17/2022 (VIII.26.) ÖNKORMÁNYZATI RENDELETTEL

"KÉSZÜLT AZ ÁLLAMI ALAPADATOK FELHASZNÁLÁSÁVAL" ADATSZOLGÁLTATÁS SORSZÁMA: 2508

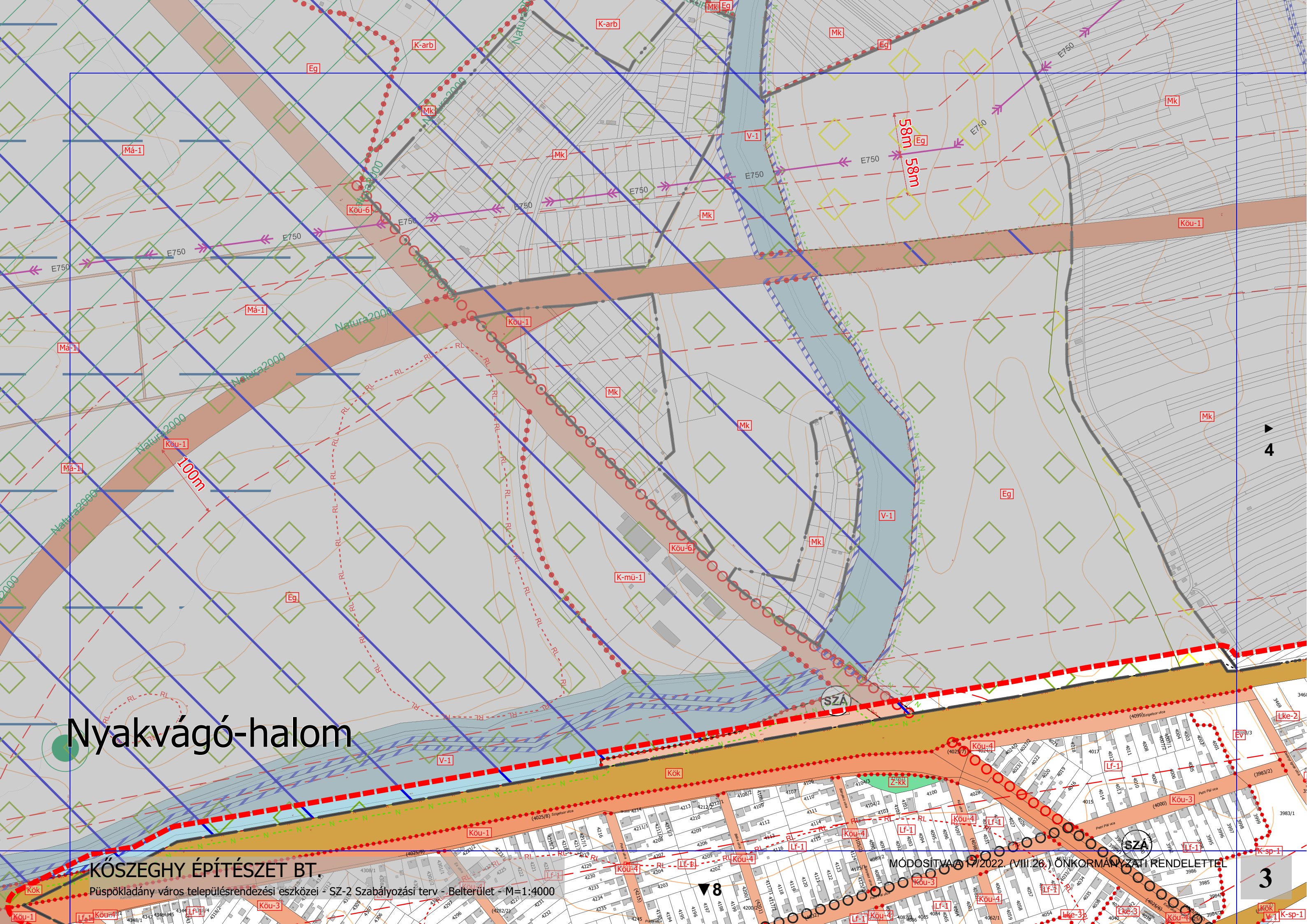
KŐSZEGHY ÉPÍTÉSZET BT.			
4029 DEBRECEN, LŐRÁNTFFY U. 25/B TEL: (0620)384-3850 WEB: WWW.KOSZEGHY.HU			
megrendelő: PÜSPÖKLADÁNY VÁROS ÖNKORMÁNYZATA 4150 PÜSPÖKLADÁNY, BOCSKAI U. 2.	dátum: 2022.09	SZ-2	
terv: PÜSPÖKLADÁNY VÁROS TELEPÜLÉSRENDÉZÉSI TERVE	lépték: M 1:4000		
fajl: SZABÁLYOZÁSI TERV - BELTERÜLET			
felelős tervező: Dr. Kőszeghy Attila T/1: 09-0260			
térnyelvi szakági tervező: Zsilla László TK-09-0903			
kiszekelés szakági tervező: Vida Zoltán TK-05-1619			

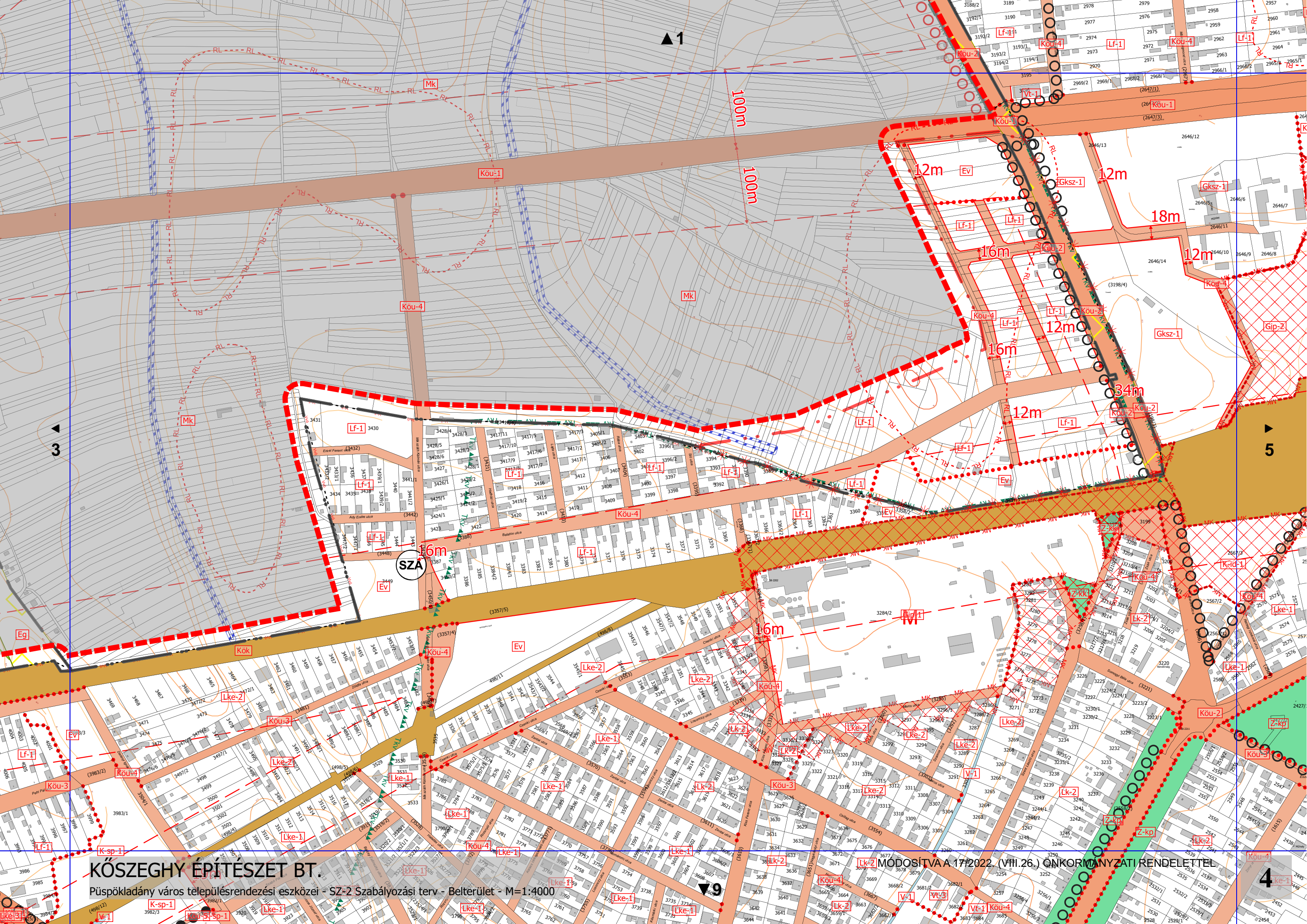
Nyakkvágó-halom

KÖSZEGHY ÉPÍTÉSZET BT.

Püspökladány város településrendezési eszközei - SZ-2 Szabályozási terv - Belterület - M=1:4000

MÓDOSÍTVA 17/2022. (VIII.26.) ÖNKORMÁNYZATI RENDELETTEL



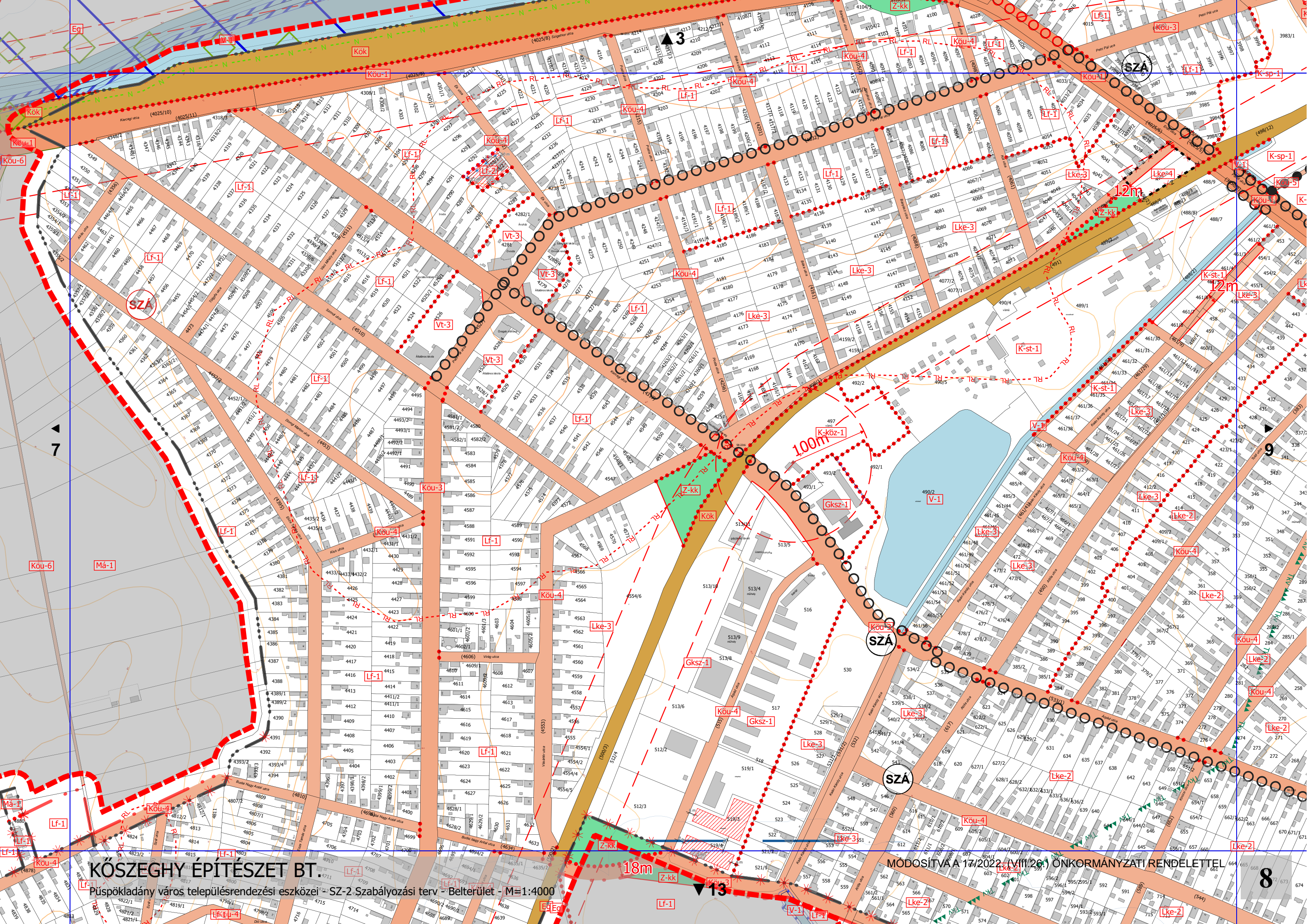


KŐSZEGHY ÉPÍTÉSZET BT.

Püspökladány város településrendezési eszközei - SZ-2 Szabályozási terv - Belterület - M=1:4000

MODOSITVA A 17/2022. (VII.26.) ÖNKORMÁNYZATI RENDELETTEL

4



KÖSZEGHY ÉPÍTÉSZET BT.
Püspökladány város településrendezési eszközei - SZ-2 Szabályozási terv - Belterület - M=1:4000

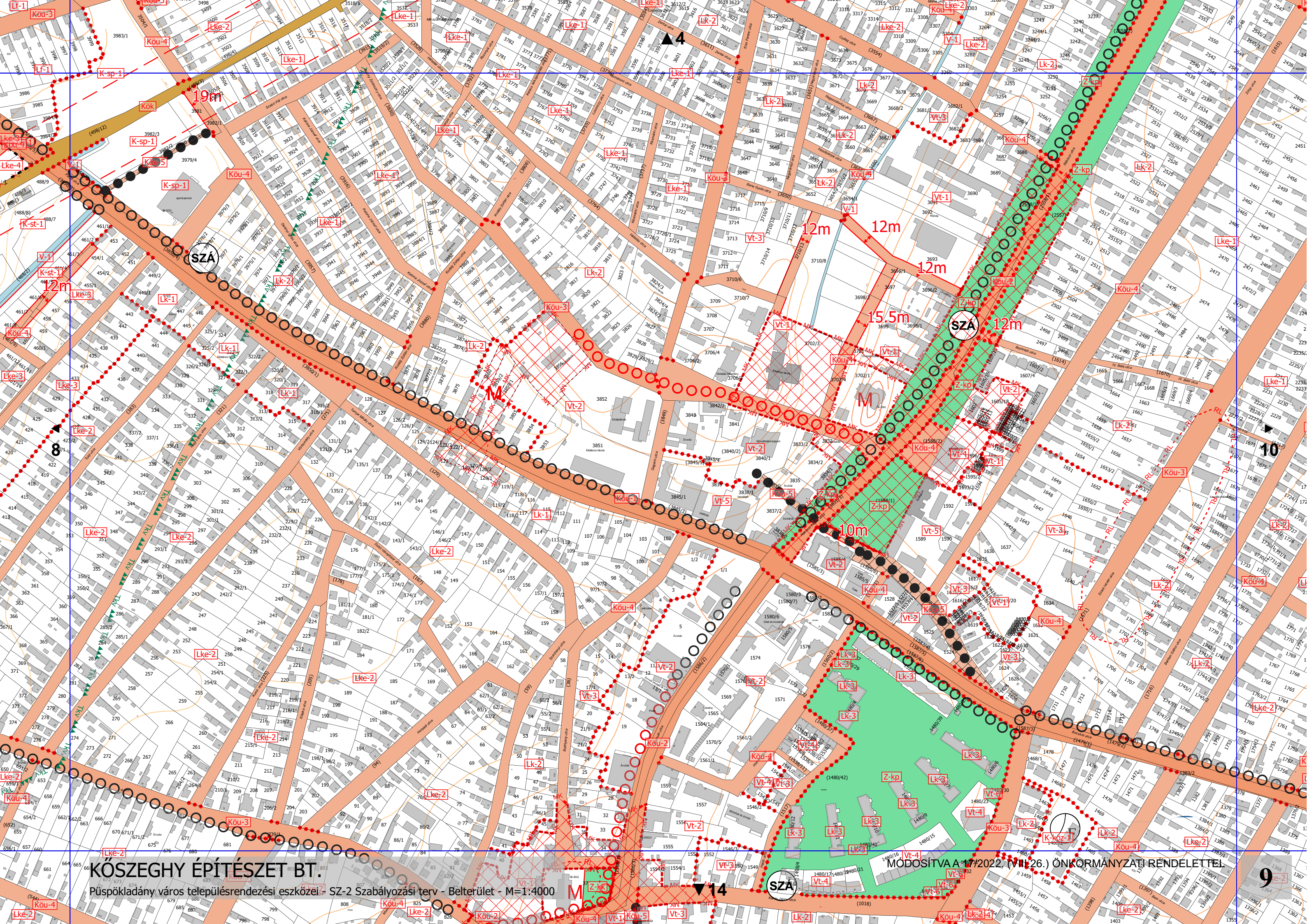
MÓDOSÍTVA A 17/2022. (VIII.26.) ÖNKORMÁNYZATI RENDELETTEL

7

9

8

13



KÖSZEGHY ÉPÍTÉSZET BT.
Püspökudány város településrendezési eszközei - SZ-2 Szabályozási terv - Belsőterület - M=1:4000

MÓDOSÍTVA A 17/2022. (VII.26.) ÖNKORMÁNYZATI RENDELETTEL

9

