

Jelmagyarázat

Területfelhasználási egységek - beépítésre szánt területek

- Ln Nagyvárosias lakóterület
- Lk Kisvárosias lakóterület
- Lke Kertvárosias lakóterület
- Lf Falusias lakóterület
- Vt Településközpont vegyes terület
- Gksz Kereskedelmi, szolgáltató gazdasági terület
- Gip Ipari gazdasági terület
- Üü Üdülőházas terület
- Üh Hétfélgáz terület
- K-hon Különleges honvédelmi terület
- K-g Különleges garázs terület
- K-id Különleges idegenforgalmi terület
- K-ál Különleges állatkert terület
- K-bk Különleges bevásárlóközpont terület
- K-eü Különleges egészségügyi terület
- K-köz Különleges közterület
- K-mü Különleges mezőgazdasági üzemi terület
- K-ok Különleges oktatási terület
- K-pi Különleges pince terület
- K-sp Különleges sportolási célú terület
- K-st Különleges strand terület
- K-t Különleges temető terület

Területfelhasználási egységek - beépítésre nem szánt területek






- Eg Gazdasági erdőterület
- Ev Védelmi erdőterület
- Ek Közjóléti erdőterület
- Má Általános mezőgazdasági terület
- Mk Kertészmezőgazdasági terület
- Z Zöldterület
- V Vízgazdálkodási terület
- Kőu Közúti közlekedési terület
- Kők Közúti közlekedési terület
- K-köz Különleges beépítésre nem szánt közterület
- K-sí Különleges sípálya terület
- K-kp Különleges kegyeleti park terület
- K-ak Különleges anyagkezelő terület
- K-sé Különleges sétány terület
- K-en Különleges megújuló energiahasznosítási terület
- K-rek Különleges rekreációs célú terület

Intézmények

-  Igazgatási központ
-  Kegeleti park
-  Művelődési központ
-  Orvosi rendelő
-  Temető
-  Templom
-  Sportközpont





-  Tervezett sportközpont
-  Tervezett szabadidő központ
-  Oktatási központ
-  Egészségügyi központ
-  Kemping
-  Kórház
-  Művelődési központ
-  Strand
-  Szállás
-  Strand tervezett

Alaptérképi elemek

-  Közigazgatási határ
-  Belterület határa - meglévő
-  Belterület határa - tervezett
-  Földrészlet határ
-  Megszüntetendő jel

Örökségvédelem


Országos (nemzetközi) művi értékvédelem

-  Nyilvántartott régészeti lelőhely
-  Új régészeti lelőhelyek - bejelentés alatt (2020)
-  Műemlék
-  Műemléki környezet

Helyi művi értékvédelem



-  Helyi jelentőségű védett érték

Helyi területi védelem határa





-  Helyi területi védelem határa - beépítési vonal

Táj- és természetvédelem

Nemzetközi táj- és természetvédelem

-  Natura 2000 - Különleges madárvédelmi terület
-  Natura 2000 - Kiemelt jelentőségű természetmegőrzési terület

Országos és térségi táj- és természetvédelem





-  Fokozottan védett természetvédelmi terület határa
-  Országos jelentőségű természetvédelmi terület - Sás-tó láp
-  Országos jelentőségű természetvédelmi terület - Gyöngyösi Sár-hegy TT
-  Országos jelentőségű természeti emlék és védett természeti érték - Földvár

Helyi táj- és természetvédelem

-  Helyi jelentőségű védett természeti érték

Környezetvédelem

Talaj- és vízvédelem


-  Vízminőség-védelmi terület övezete
-  Felszíni víz parti sávja
-  Ásványi nyersanyag tekintetében megkutatót terület határa
-  Védőterület, védőtávolság, védősáv határa

Egyéb

-  Védőterület, védőtávolság, védősáv határa

Nyomvonalas elemek, objektumok

Közúti közlekedés

-  Gyorsforgalmi út - meglévő

Főút (I. és II. rendű) meglévő

Főút tervezett

Országos mellékút meglévő

Országos mellékút tervezett

Gyűjtőút meglévő

Gyűjtőút tervezett

Kerékpárút meglévő

Kerékpárút tervezett

Gyalogút

Tervezett P+R parkoló

Kötőtpályás közlekedés

Vasúti mellékvonalak

Vasúti állomás

Légi közlekedés

Repülőtér

Híd / Alagút / Csomópont

Felüljáró / Aluljáró meglévő

Felüljáró / Aluljáró tervezett

Szintbeni csomópont - meglévő

Szintbeni csomópont - tervezett

Szintbeni vasúti kereszteződés - meglévő

Szintbeni vasúti kereszteződés - tervezett

Közművek, híradás

Víziközművek

Vízvíz

Víznyomóvezeték

Víznyomóvezeték

Víznyomóvezeték

Víznyomóvezeték

Víznyomóvezeték

Víznyomóvezeték

Víznyomóvezeték

Víznyomóvezeték

Víznyomóvezeték

Víznyomóvezeték

Víznyomóvezeték

Víznyomóvezeték

Víznyomóvezeték

Víznyomóvezeték

Víznyomóvezeték

Víznyomóvezeték

Víznyomóvezeték

Víznyomóvezeték

Víznyomóvezeték

Víznyomóvezeték

Víznyomóvezeték

Víznyomóvezeték

Víznyomóvezeték

Víznyomóvezeték

Víznyomóvezeték

Víznyomóvezeték

Víznyomóvezeték

Víznyomóvezeték

Víznyomóvezeték

Víznyomóvezeték

Víznyomóvezeték

Víznyomóvezeték

Víznyomóvezeték

Víznyomóvezeték

Víznyomóvezeték

Víznyomóvezeték

Víznyomóvezeték

Víznyomóvezeték

Víznyomóvezeték

Víznyomóvezeték

Víznyomóvezeték

Víznyomóvezeték

Víznyomóvezeték

Víznyomóvezeték

Víznyomóvezeték

Víznyomóvezeték

Víznyomóvezeték

Víznyomóvezeték

Víznyomóvezeték

Víznyomóvezeték









Víznyomóvezeték

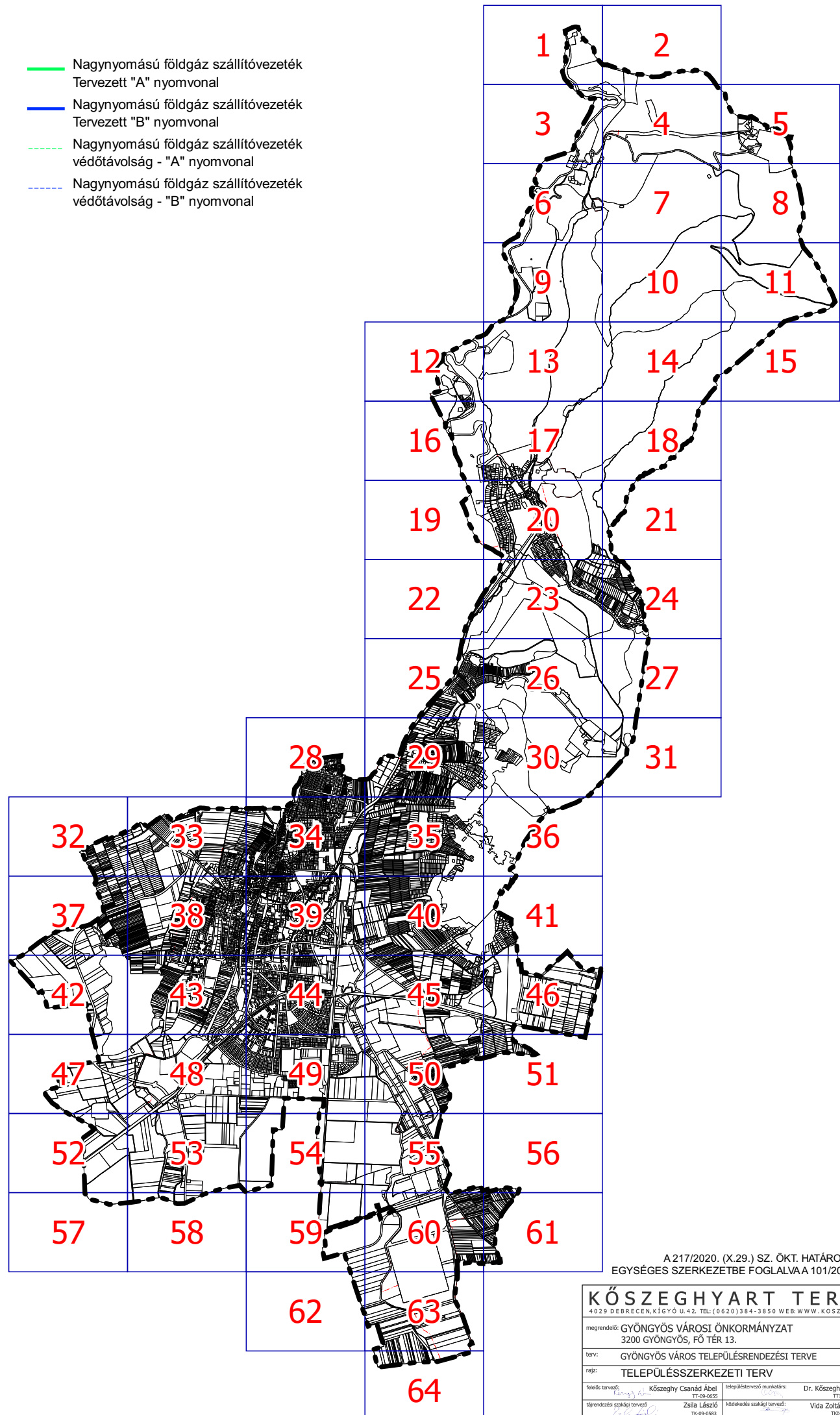
Víznyomóvezeték

Víznyomóvezeték

Víznyomóvezeték

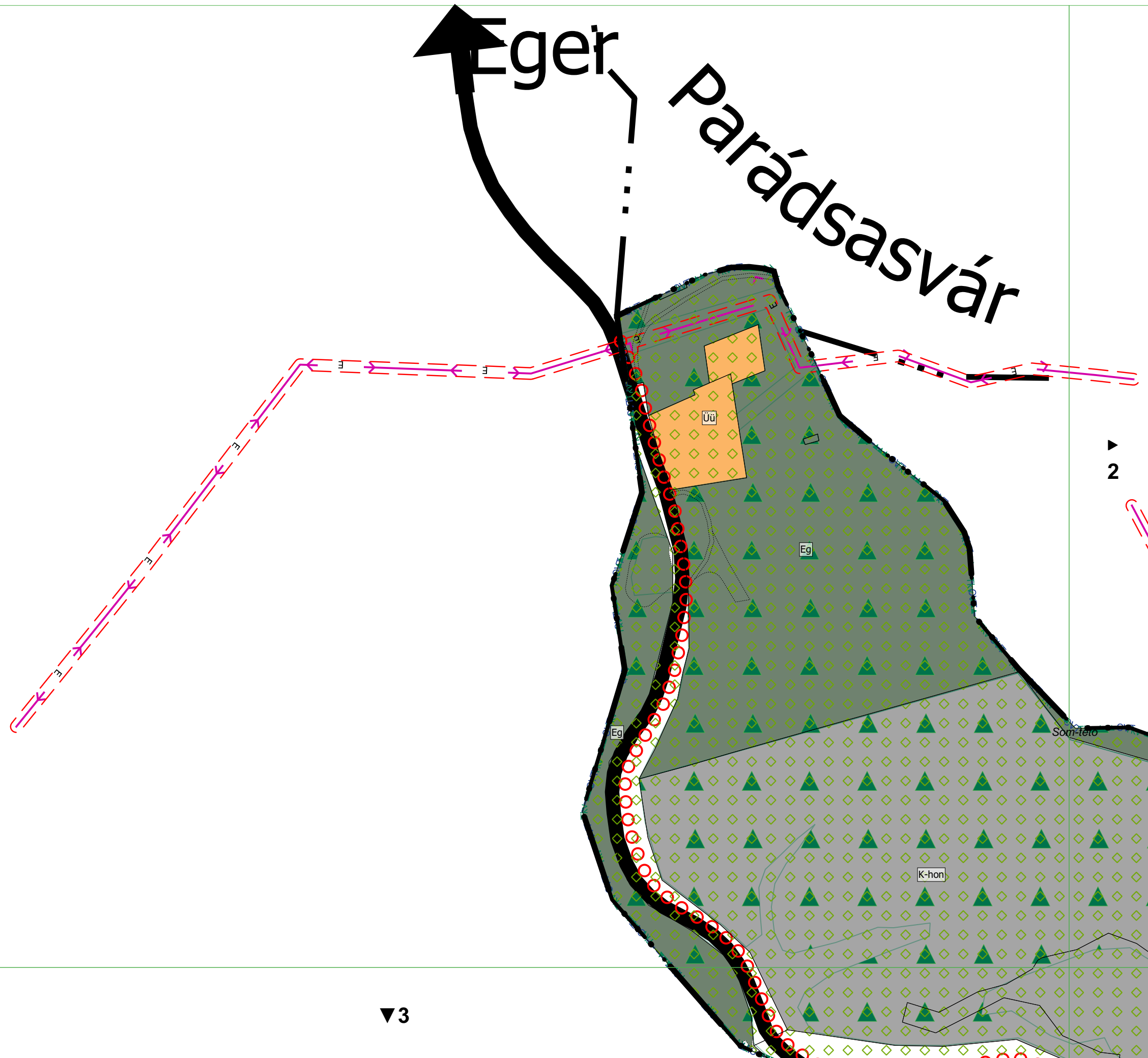
Víznyomóvezeték

-  Nagynyomású földgáz szállítóvezeték
-  Tervezett "A" nyomvonal
-  Nagynyomású földgáz szállítóvezeték
-  Tervezett "B" nyomvonal
-  Nagynyomású földgáz szállítóvezeték
-  védőtávolság - "A" nyomvonal
-  Nagynyomású földgáz szállítóvezeték
-  védőtávolság - "B" nyomvonal



A 217/2020. (X. 29.) SZ. ÖKT. HATÁROZAT 6. MELLÉKLETE
EGYSÉGES SZERKEZETBE FOGLALVA A 101/2021. (X. 11.) ÖKT HATÁROZATTAL

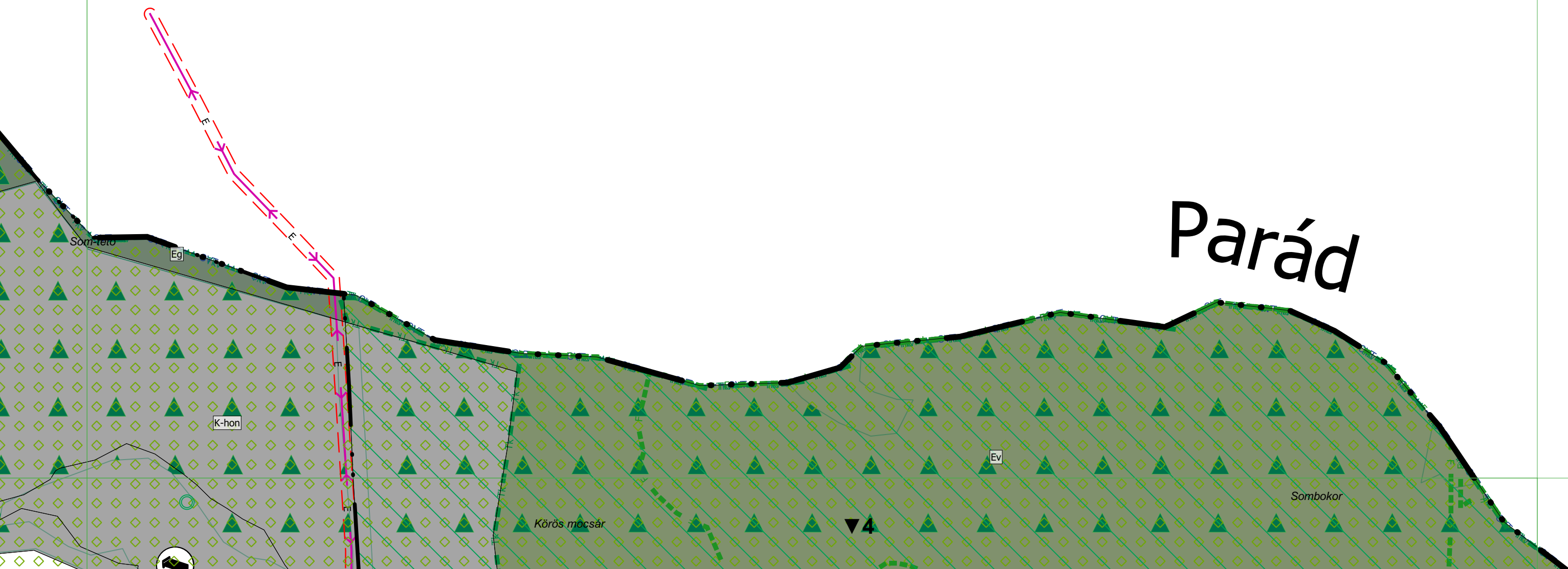
KÖSZEGHYART TERVEZŐK BT.			
4029 DEBRECEN, KIGYÓ U. 42. TEL: (06 20) 3384-3850 WEB: WWW.KOSZEGHYART			
megrendelő: GYÖNGYÖS VÁROSI ÖNKORMÁNYZAT 3200 GYÖNGYÖS, FŐ TÉR 13.	dátum: 2021.10.	T-1	
terv: GYÖNGYÖS VÁROS TELEPÜLÉSSZERKEZÉSI TERVE	skála: M 1:4000		
rajz: TELEPÜLÉSSZERKEZETI TERV			
tervező: Kőszeghy Csandó Ábel TT-09-0055	tervező: Kőszeghy Attila TT-09-0260	tervező: Füzesi Attila TT-09-0260	tervező: Füzesi Attila TT-09-0260
térképalkotó: Zsila László TT-09-0582	térképalkotó: Vida Zoltán Ákos TT-09-0619	térképalkotó: Szabó Lóránt TT-09-0619	térképalkotó: Szabó Lóránt TT-09-0619
energia kiemelt szakági tervező: Szabó Lóránt TT-09-0619	hírközlési szakági tervező: Szabó Lóránt TT-09-0619	lakatos: Lakatos István TT-15-0342	lakatos: Lakatos István TT-15-0342



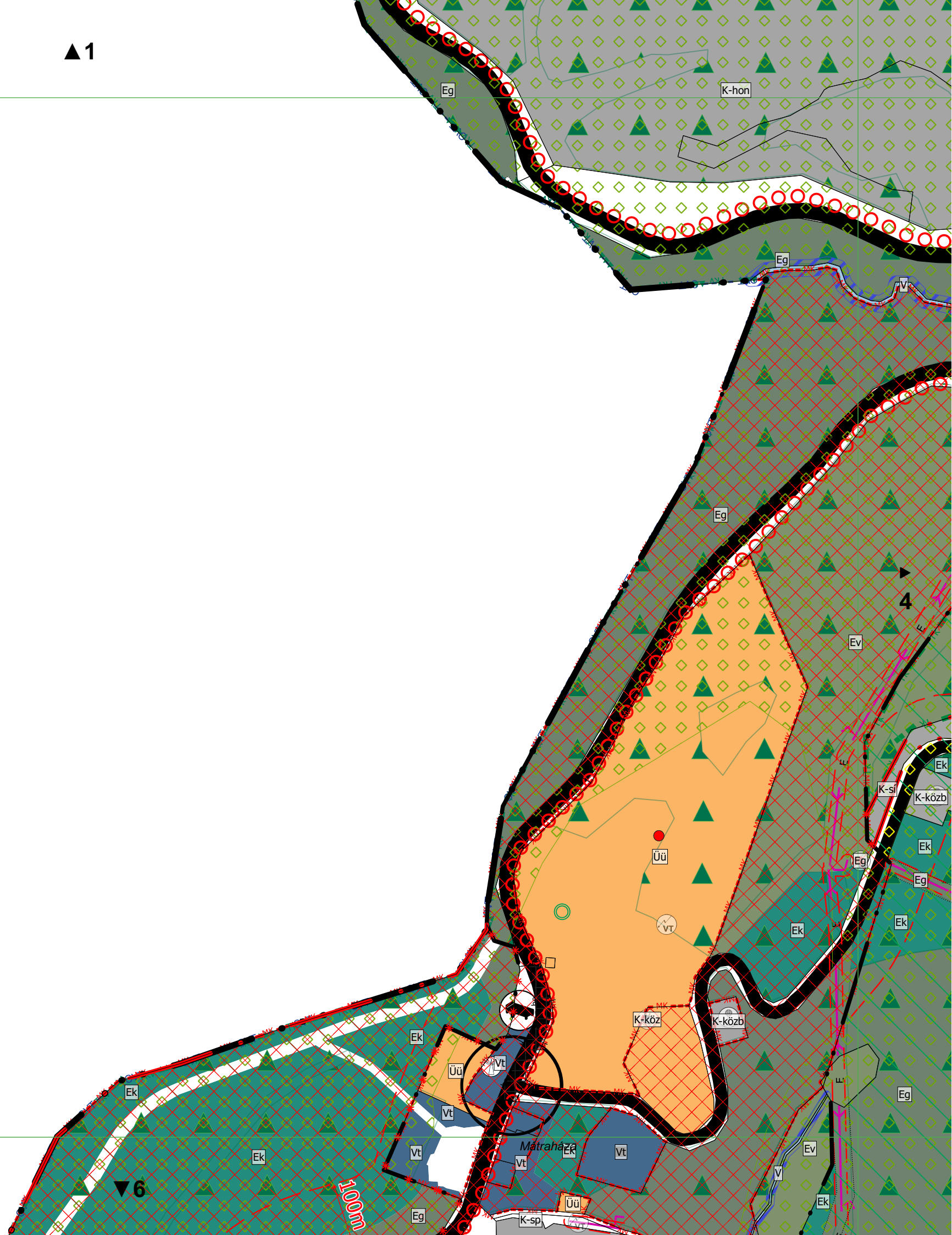
Parádsasvár



1



Parád



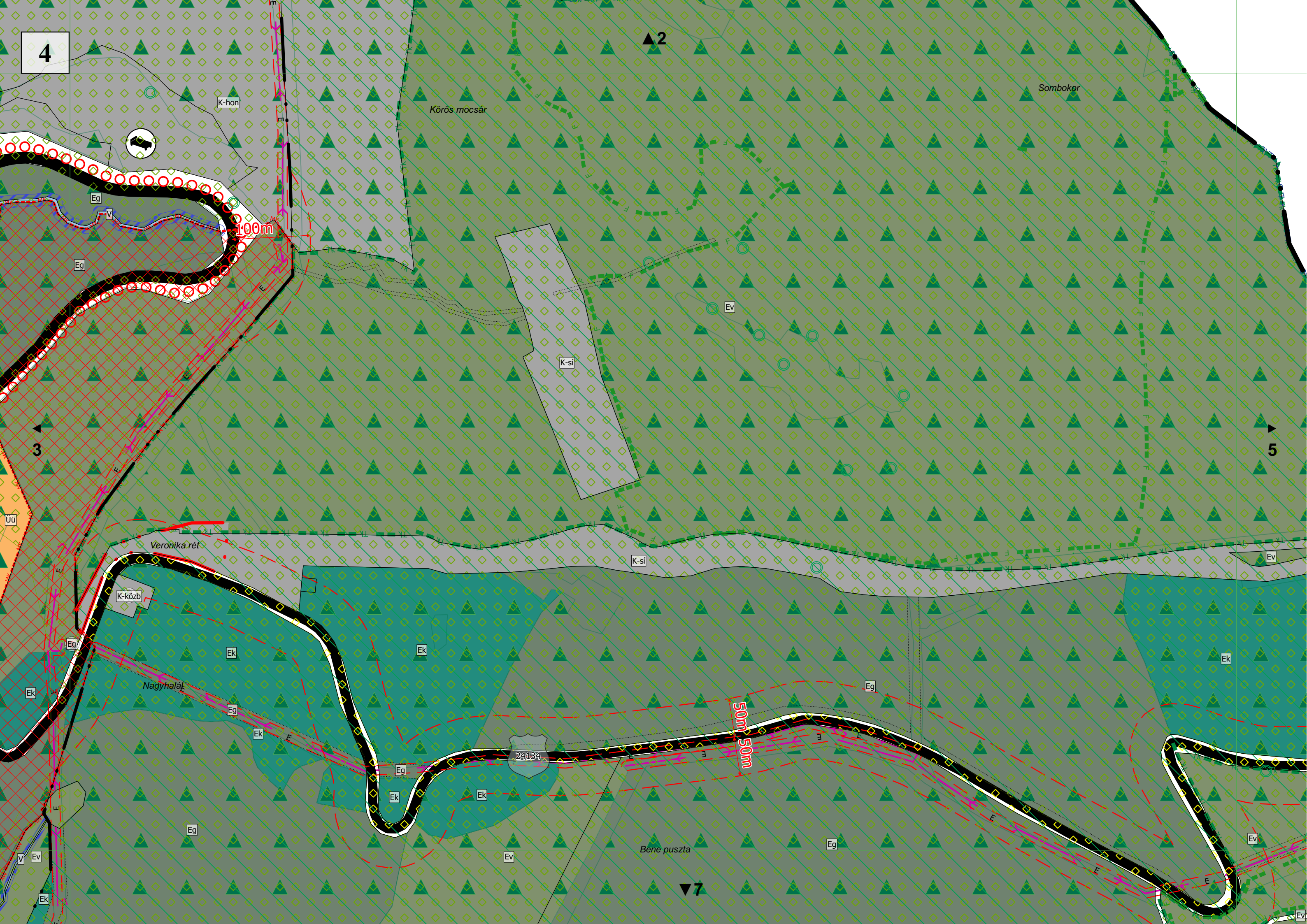
4

2

5

3

7



K-hon

Körös mocsár

Sombokor

Veronika rét

Nagyhalás

24134

Bene puszta

Eg

Eg

K-si

Ev

K-si

Ev

K-közb

Ek

Ek

Ek

Eg

Ek

Eg

Ek

Ek

Eg

Ev

Ev

Eg

Ek

Ev

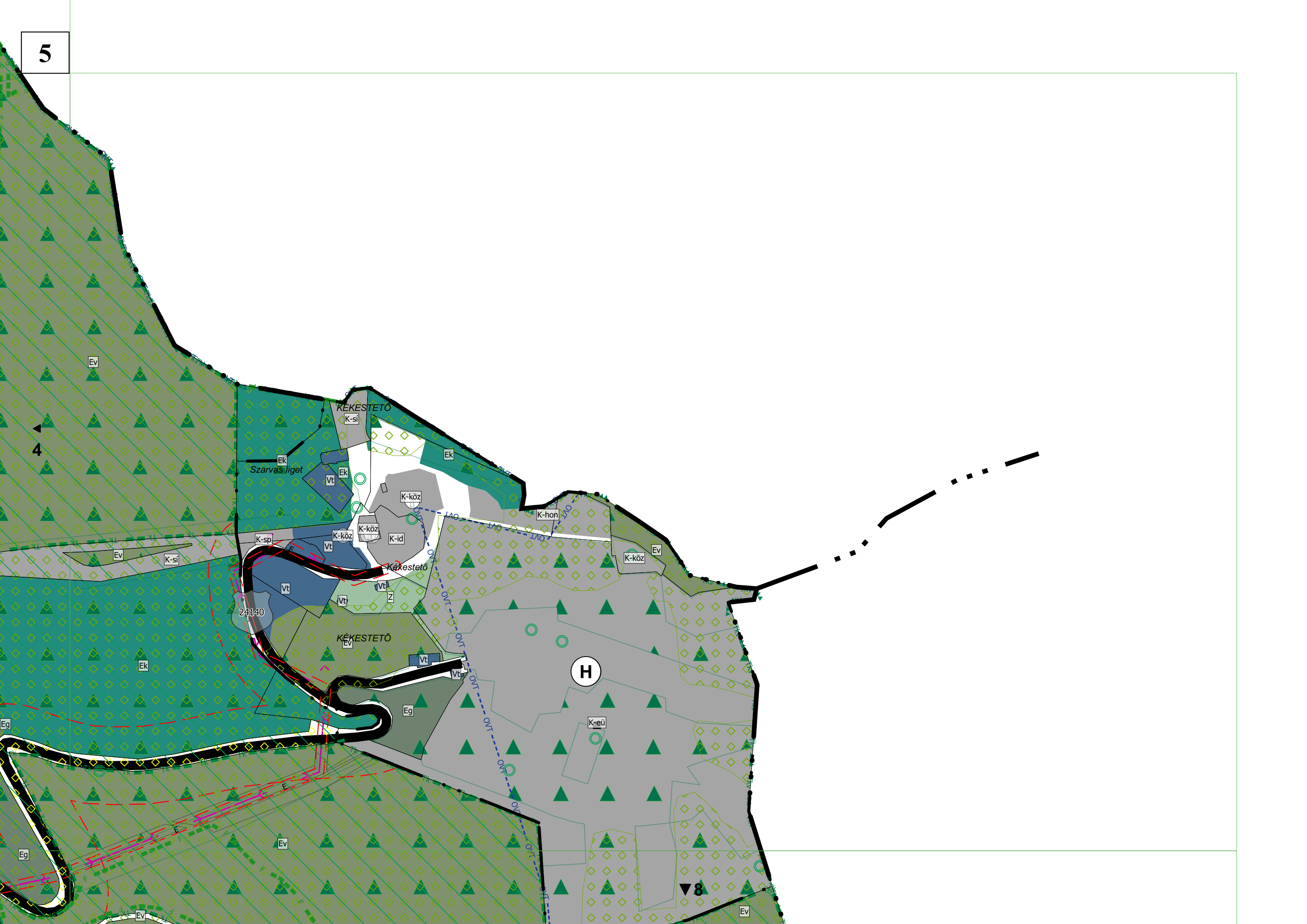
Ev

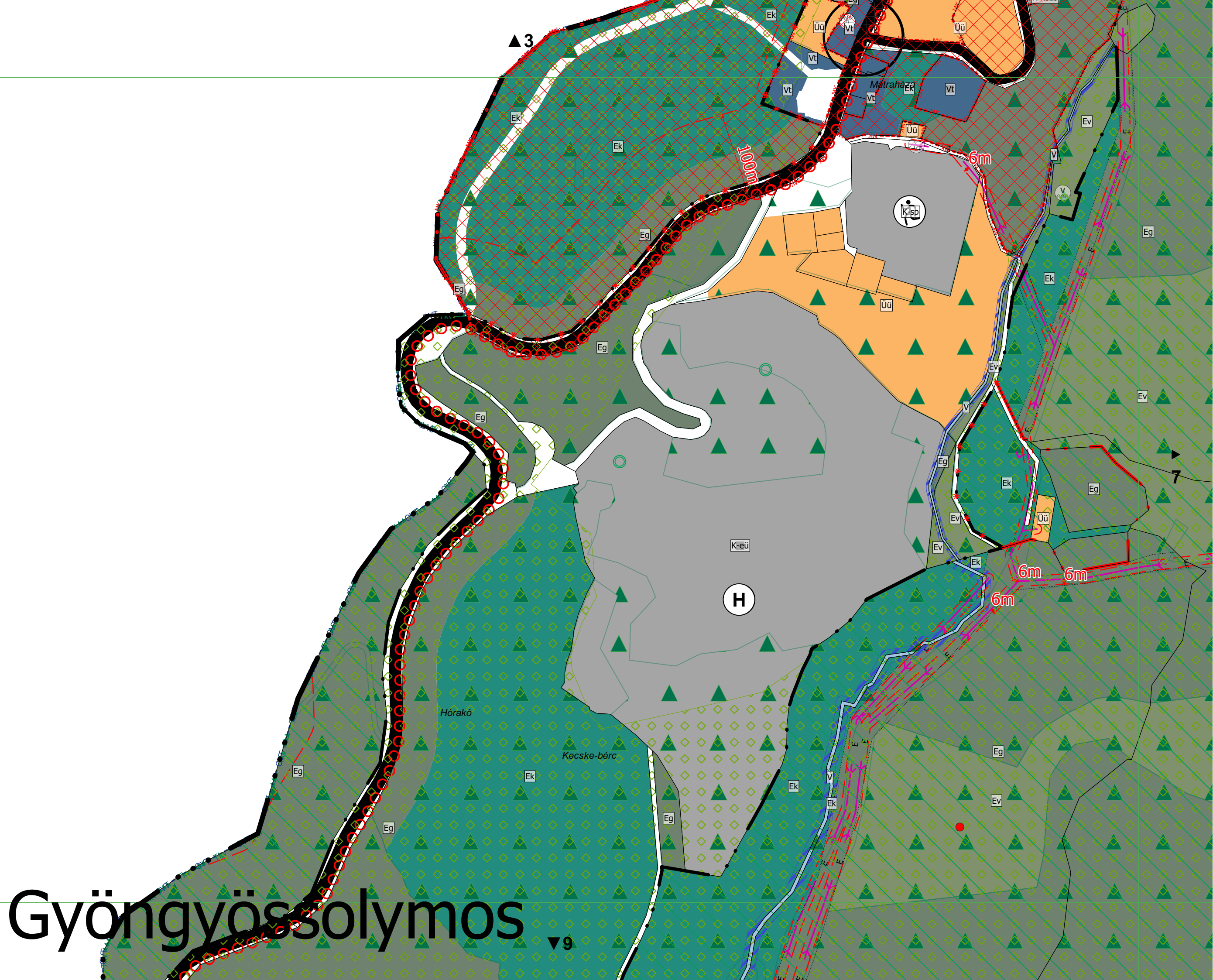


100m

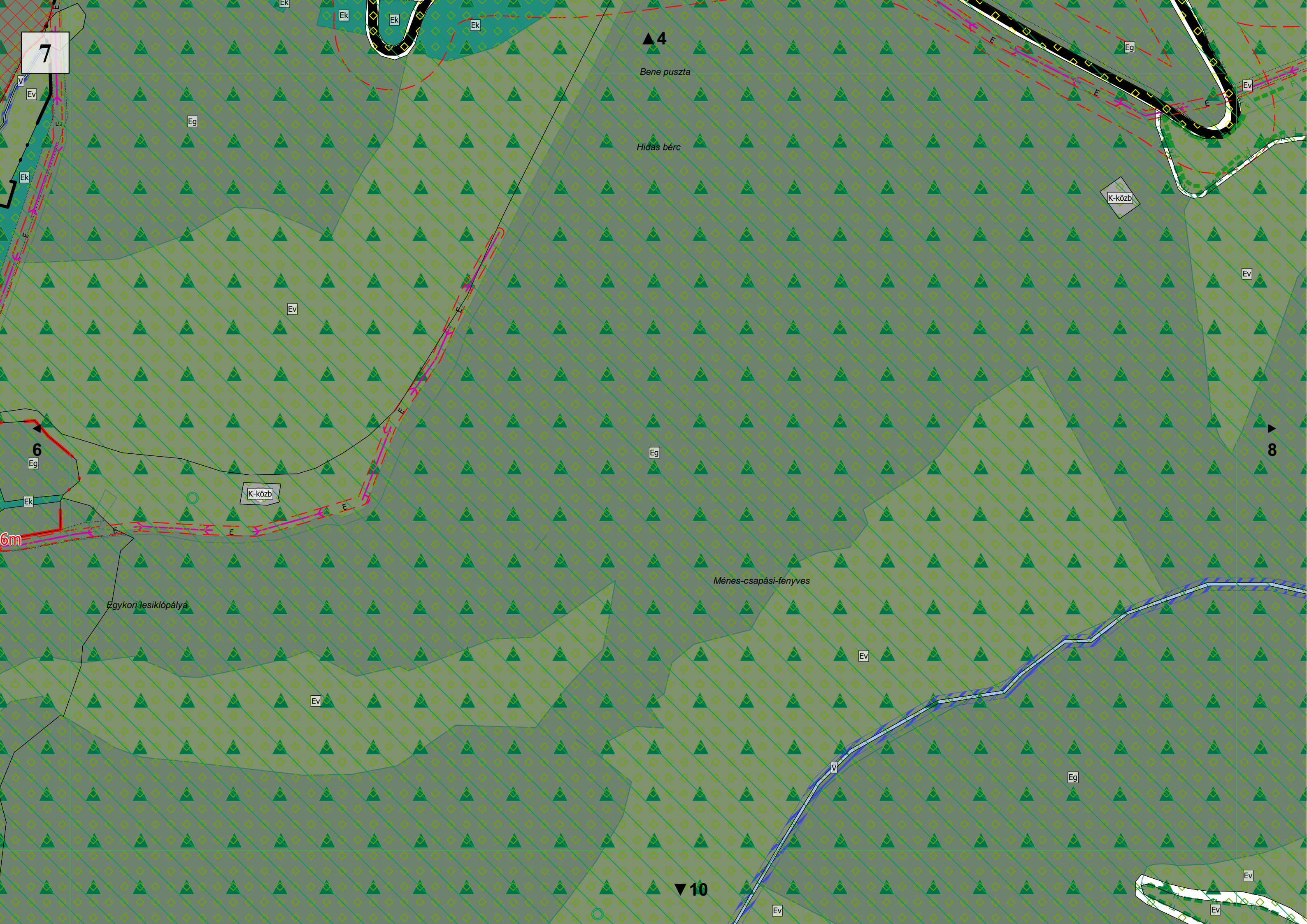
50m 50m

5





Gyöngyössolymos



7

4

Bene puszta

Hidas bérc

6

8

10

Ménes-csapási-fenyves

Egykori lesiklopálya

K-közb

K-közb

6m

EV

EK

Eg

EK

F

F

EV

EV

Eg

EV

EV

EK

EK

EK

Eg

EV

Eg

Eg

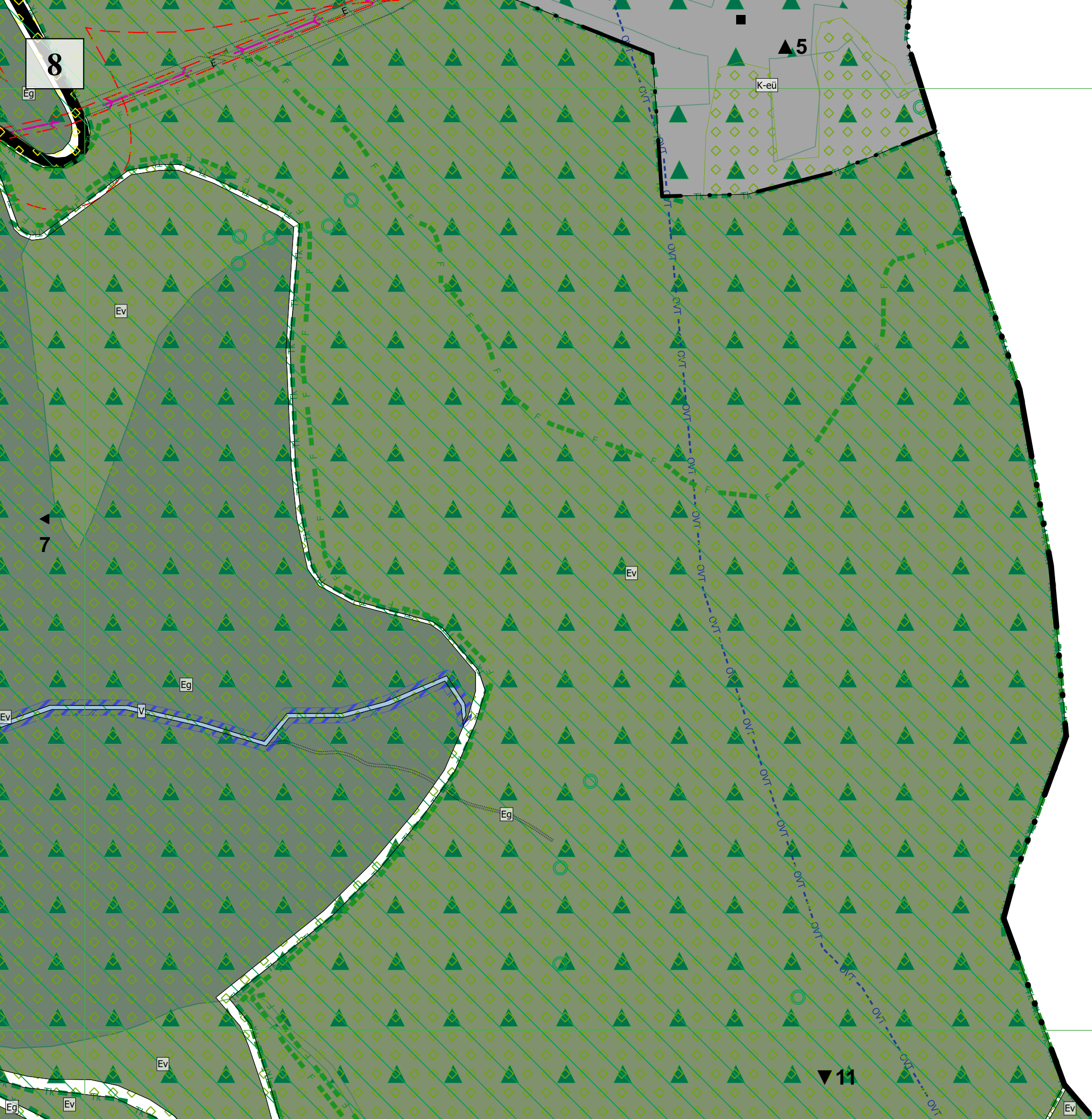
EV

EV

F

EV

EV



8

5

K-eu

Ev

7

Ev

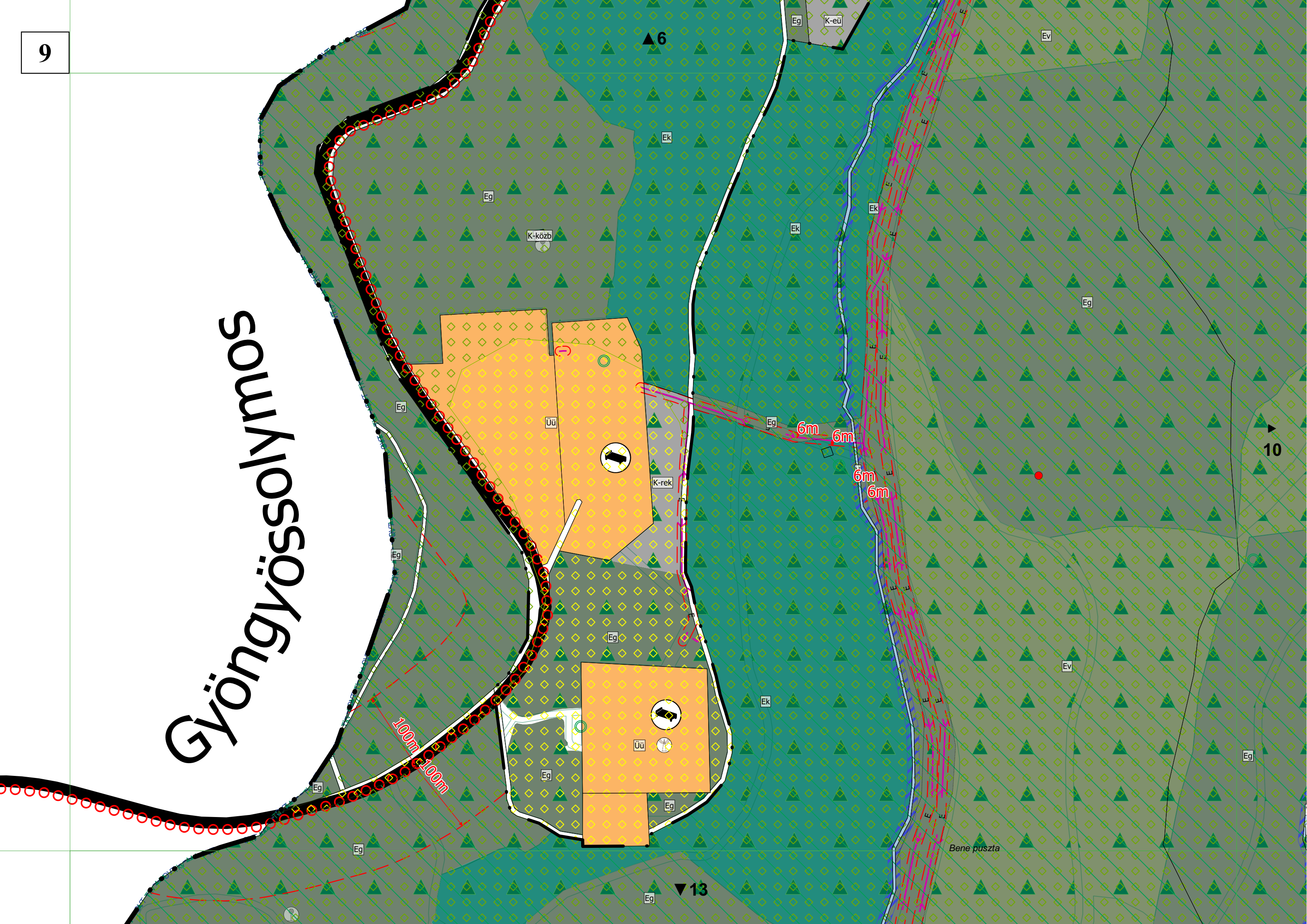
Eg

Eg

11

Markaz

Gyöngyössoly mos



10

Benevár-bérc

▲7

Eg

Ev

Ev

Ev

Ev

6m

6m

9

11

Jugó-kő


Tölgyes bérc

Eg

Eg

Bene puszta

▼14



11

Eg

Ev

Ev

Ev

Eg

10

▲ 8

▼ 15

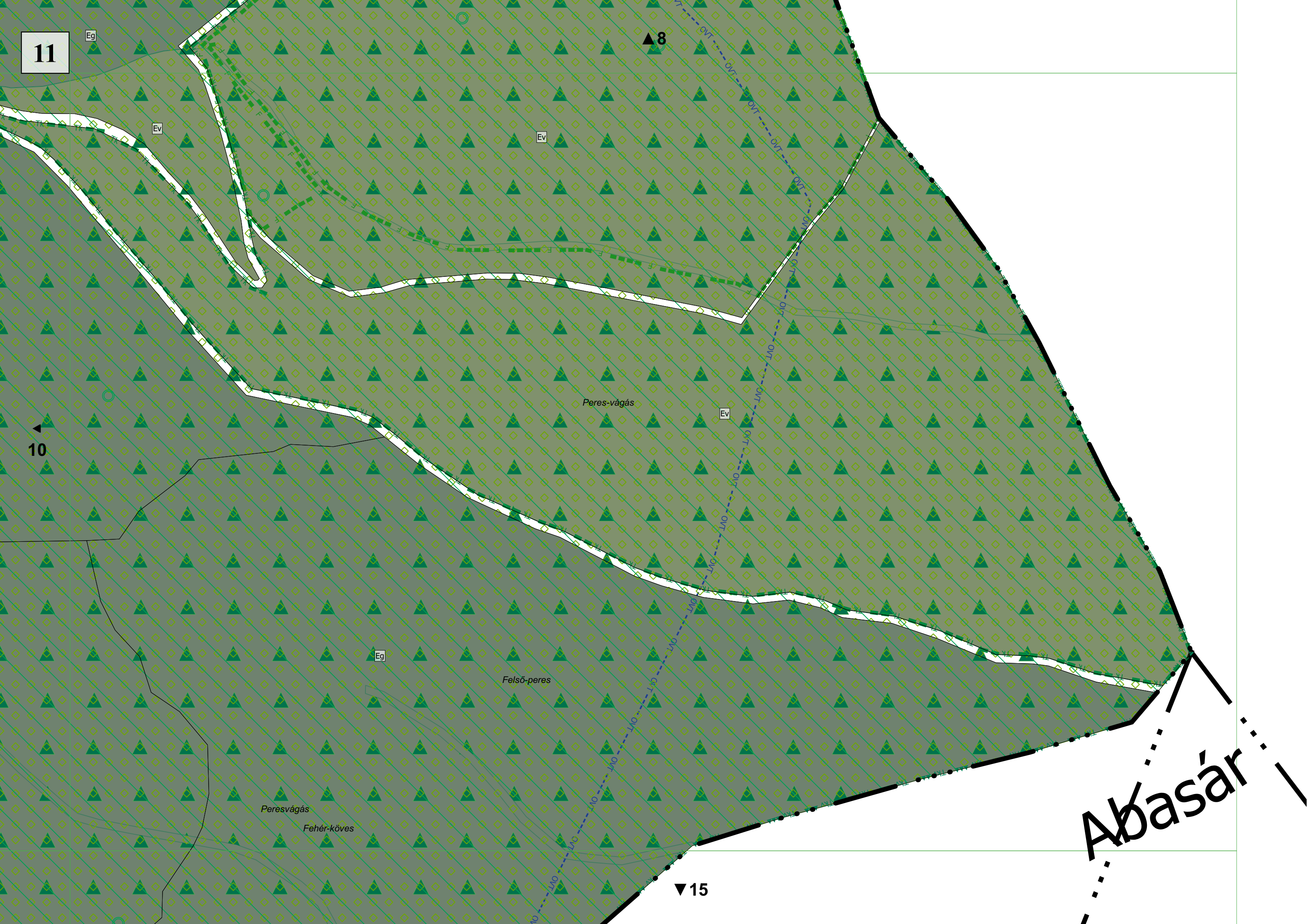
Peres-vágás

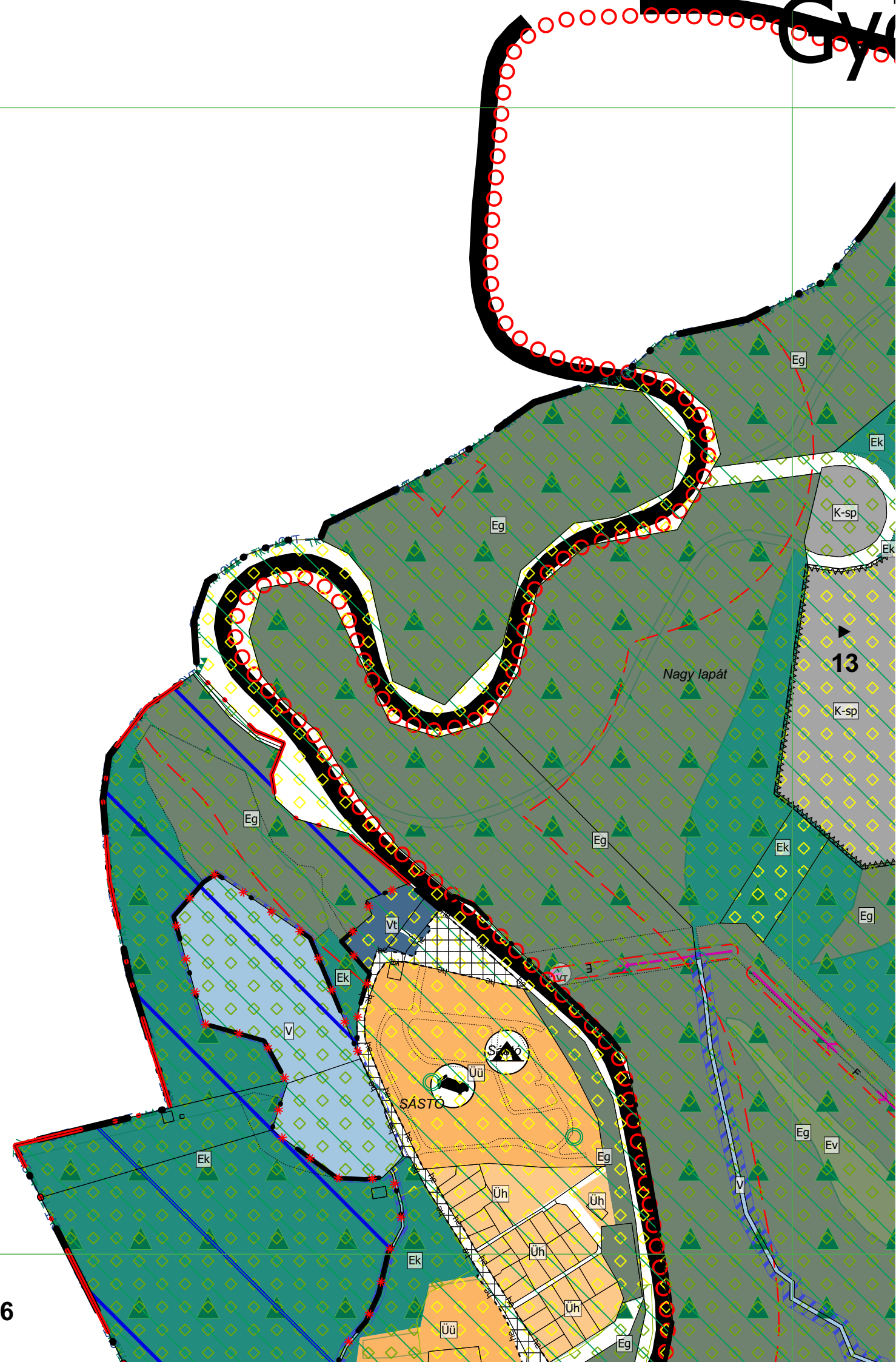
Felső-peres

Peresvágás

Fehér-köves

Abasár





13

Gyónagyössoly mos

100m

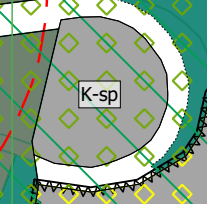
Üü

Bene puszta

Benevár bérc

12

14



Eg

K-sp

Ev

Eg

V

Ek

Ev

Ek

Ek

Ev

Eg

6m

6m

17

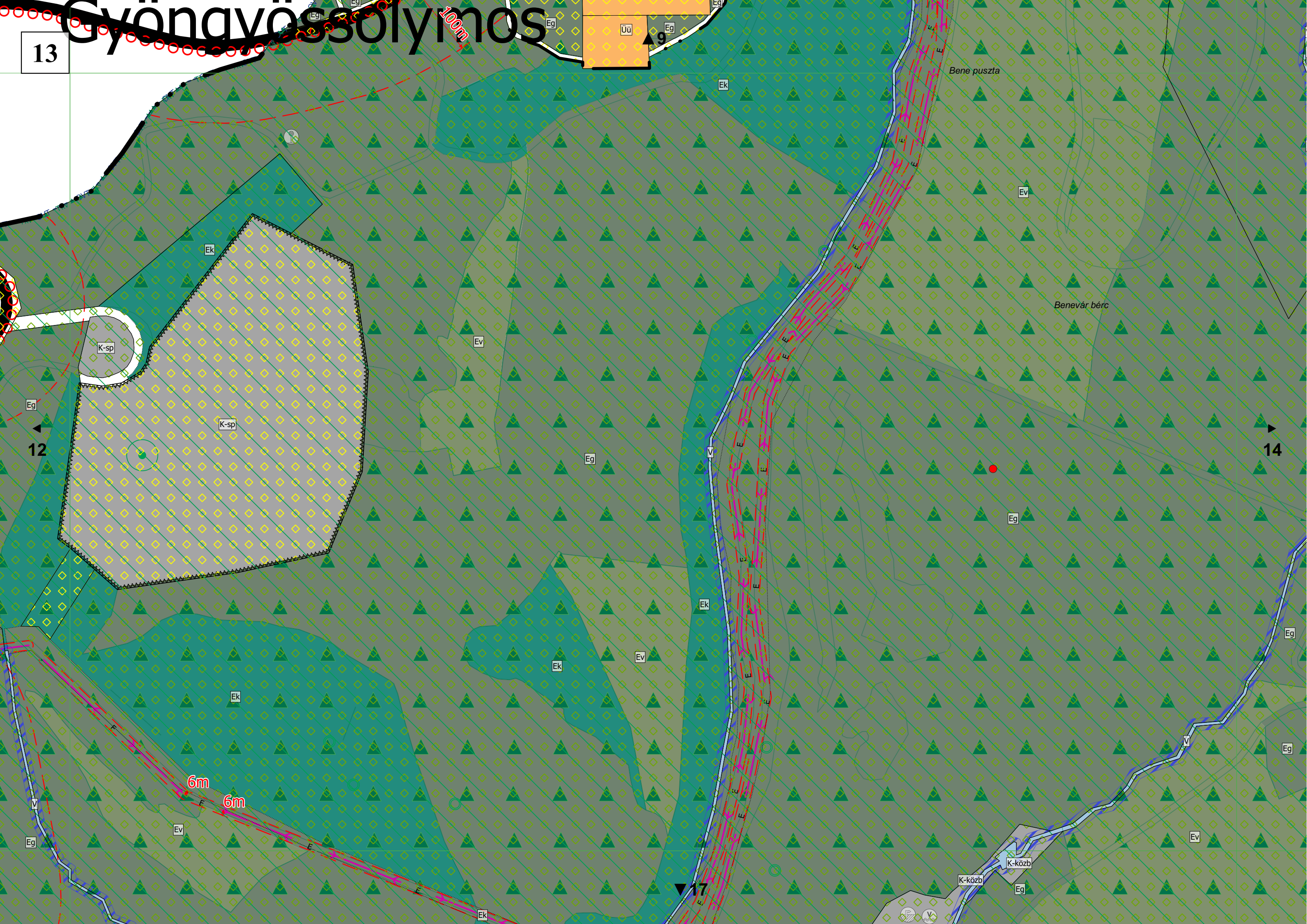
K-közb

Eg

Ev

Eg

Eg



14

▲ 10

Bene puszta

13

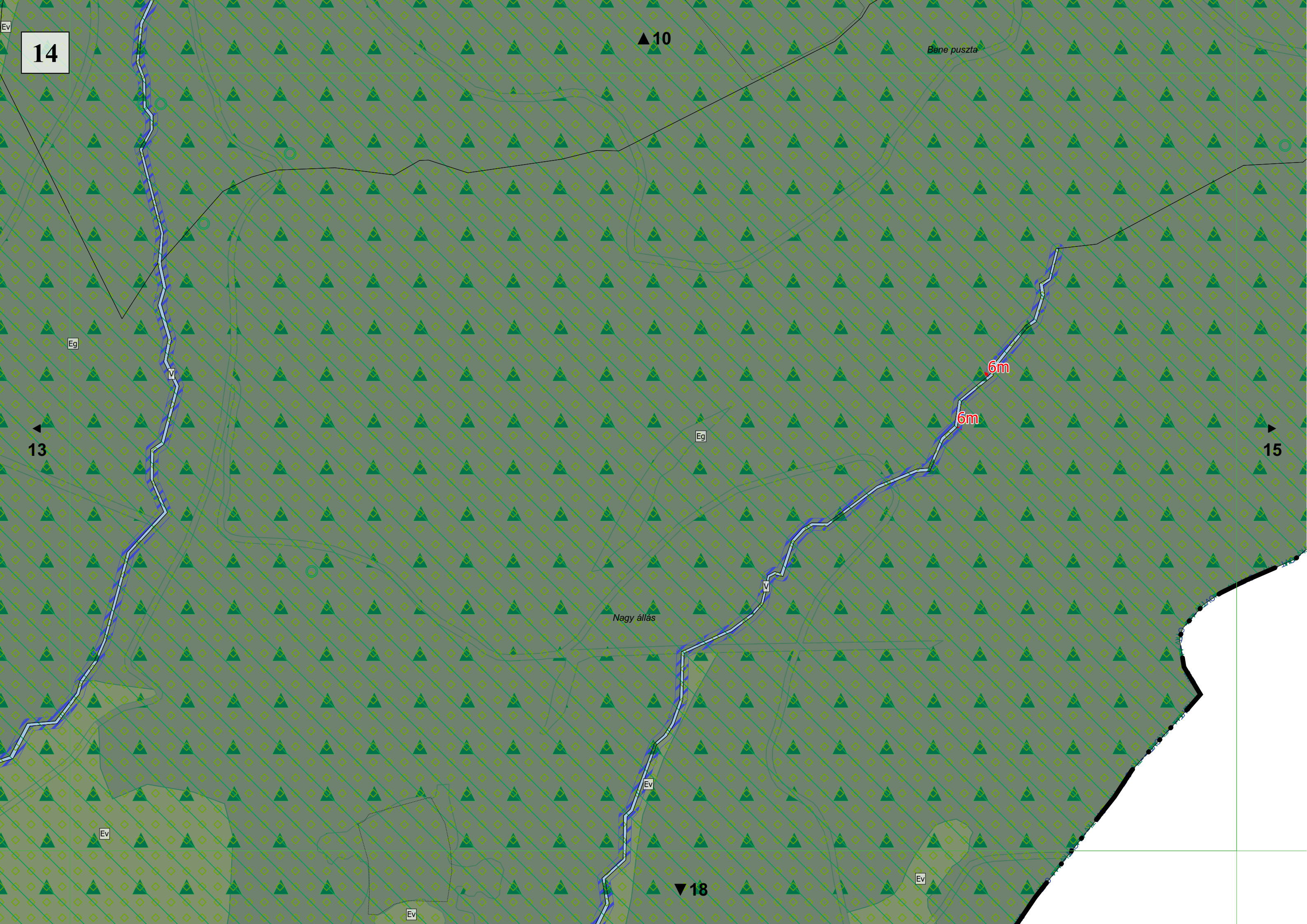
15

6m

6m

Nagy állás

▼ 18



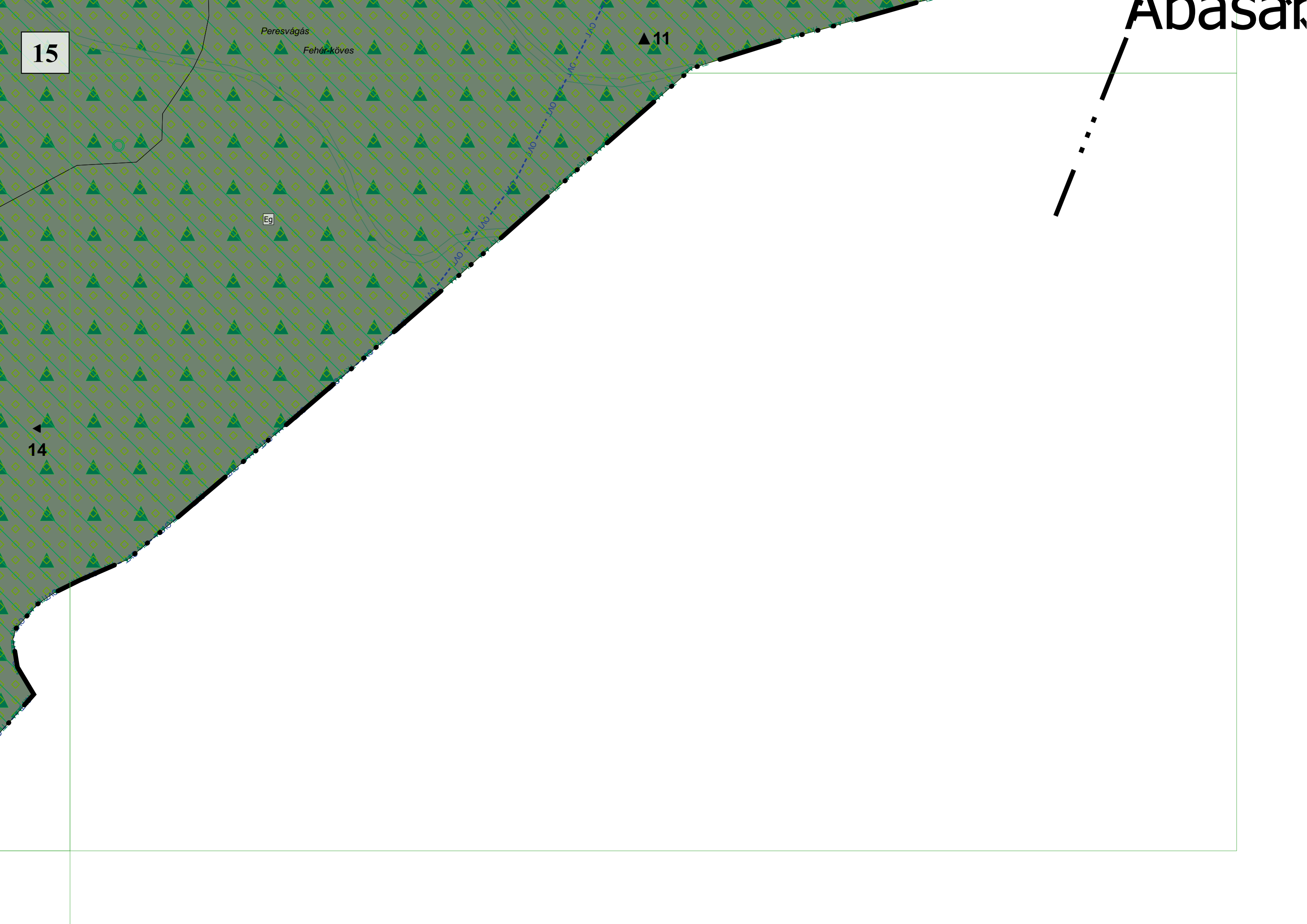
15

Peresvágás
Fehér-köves

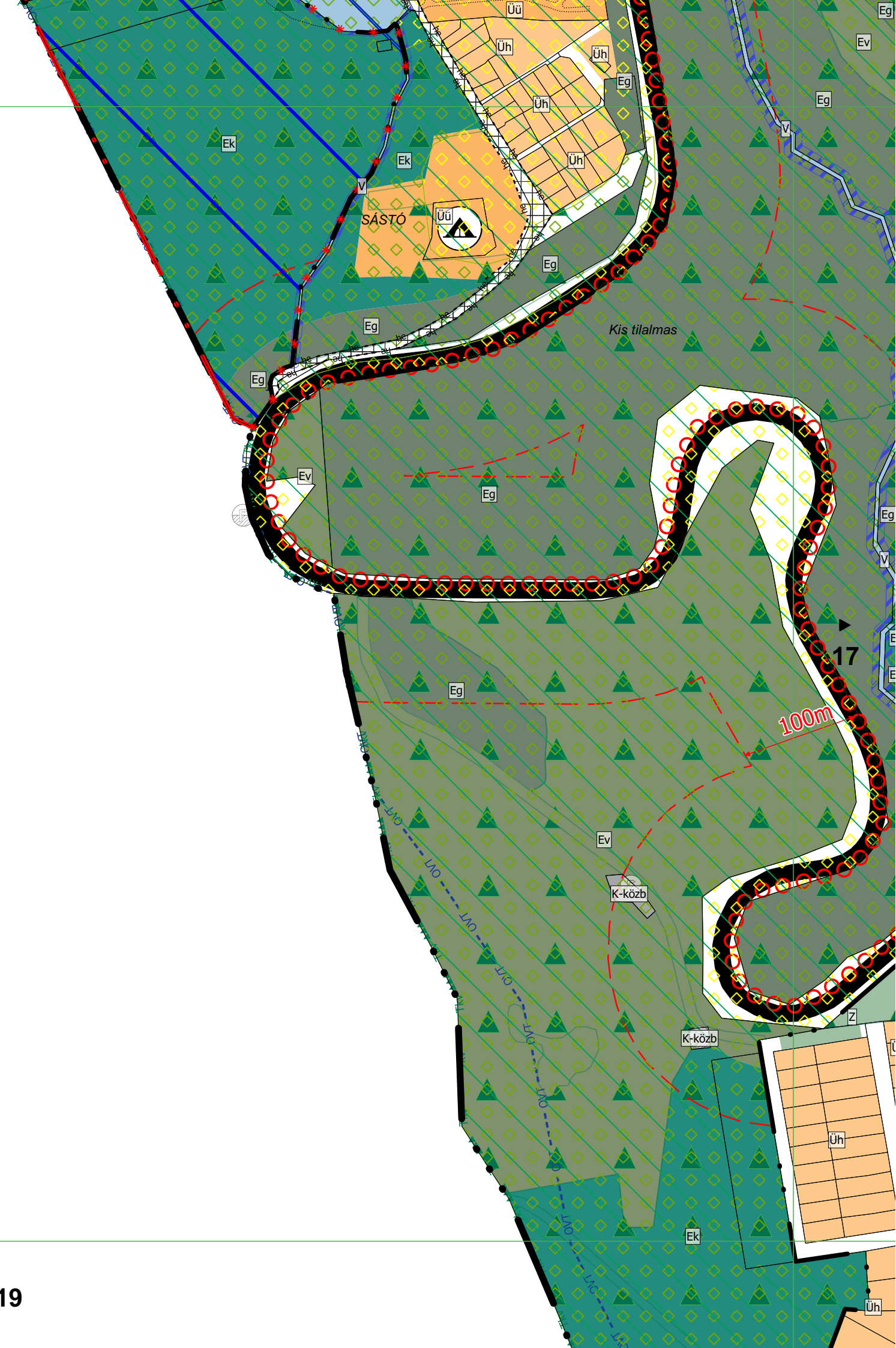
Eg

▲11

▲14



▲ 12



17

▼ 19

17

16

▲ 13

18

Benevár

Muzsla-tető



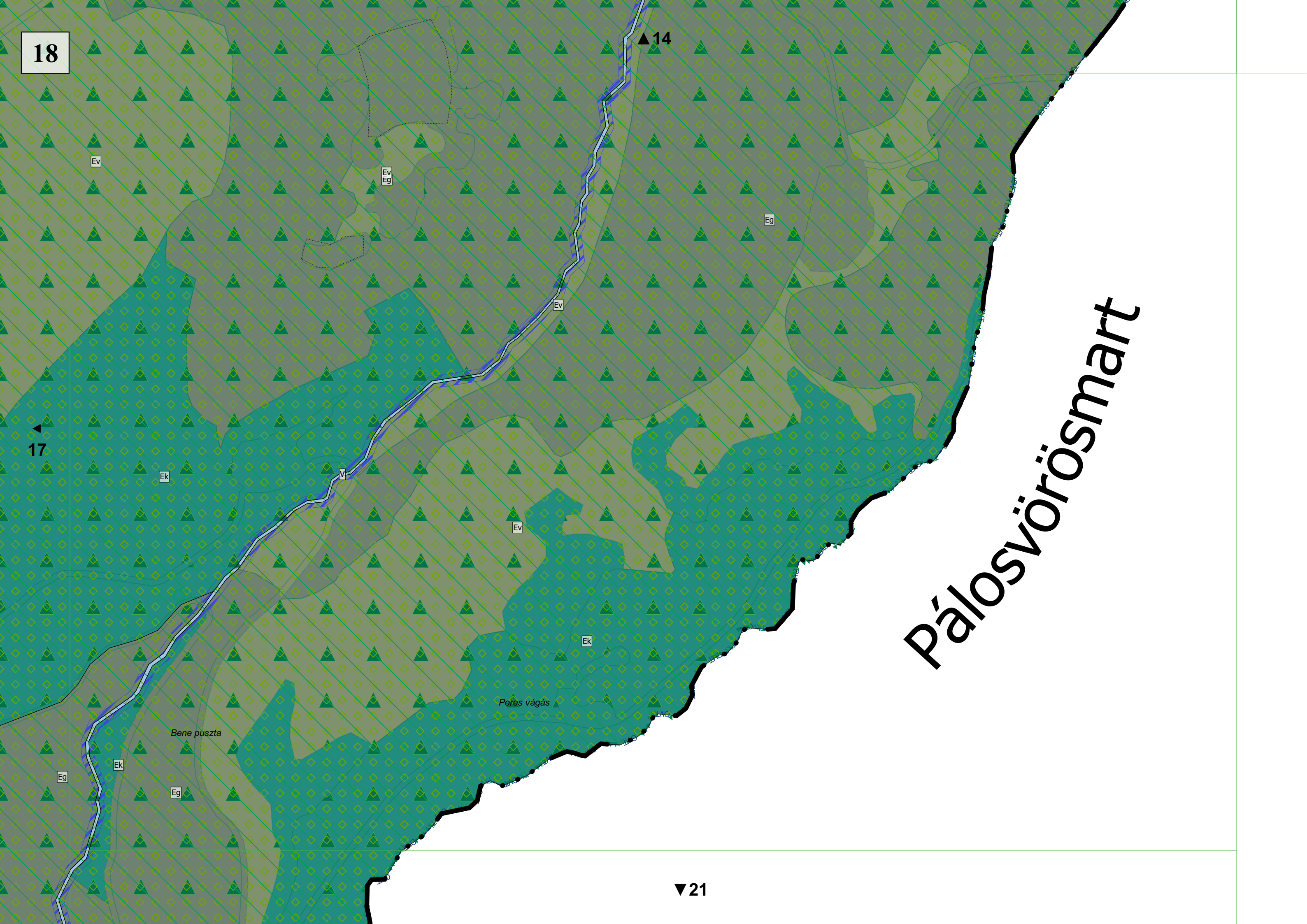
18

▲14

17

▼21

Pálosvörösmart



Bene puszta

Peres vágás

Ev

Ev
Eg

Eg

Ev

Ek

V

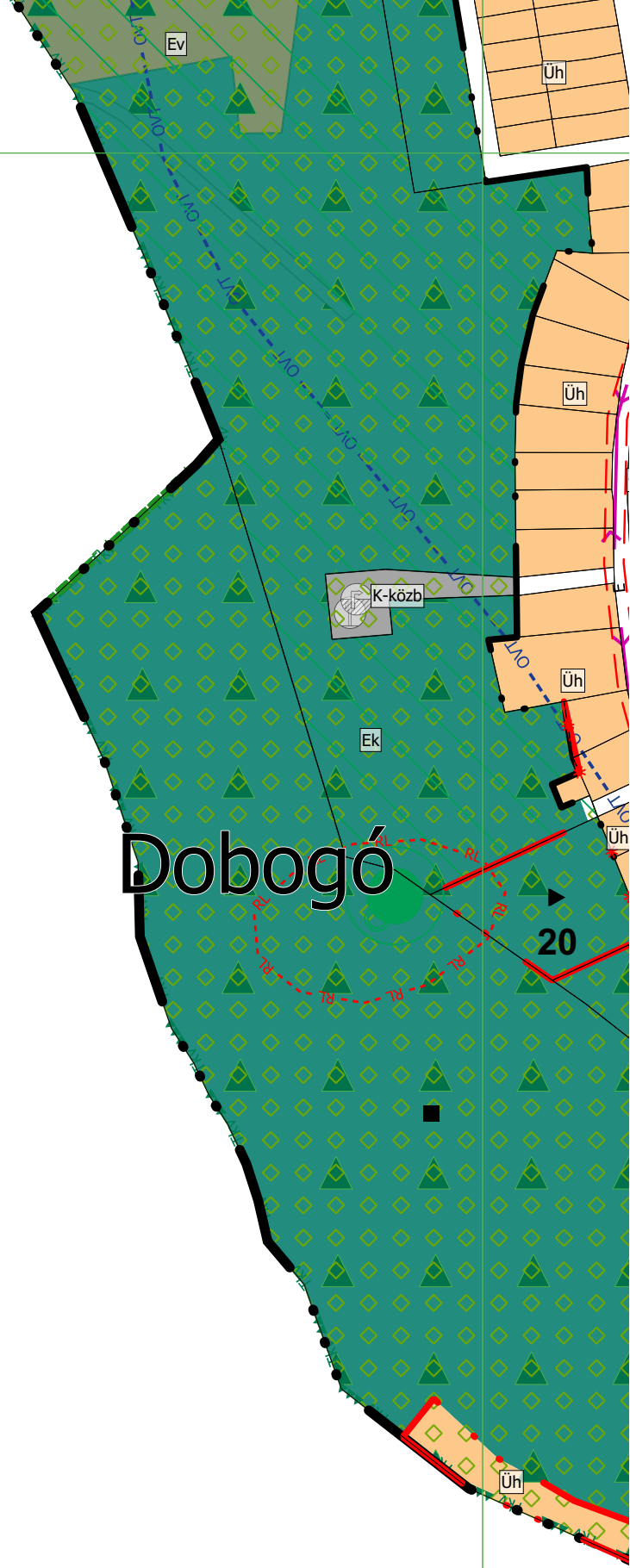
Ev

Ek

Ek

Eg

Eg



20

Dobogó

19

17

21

23

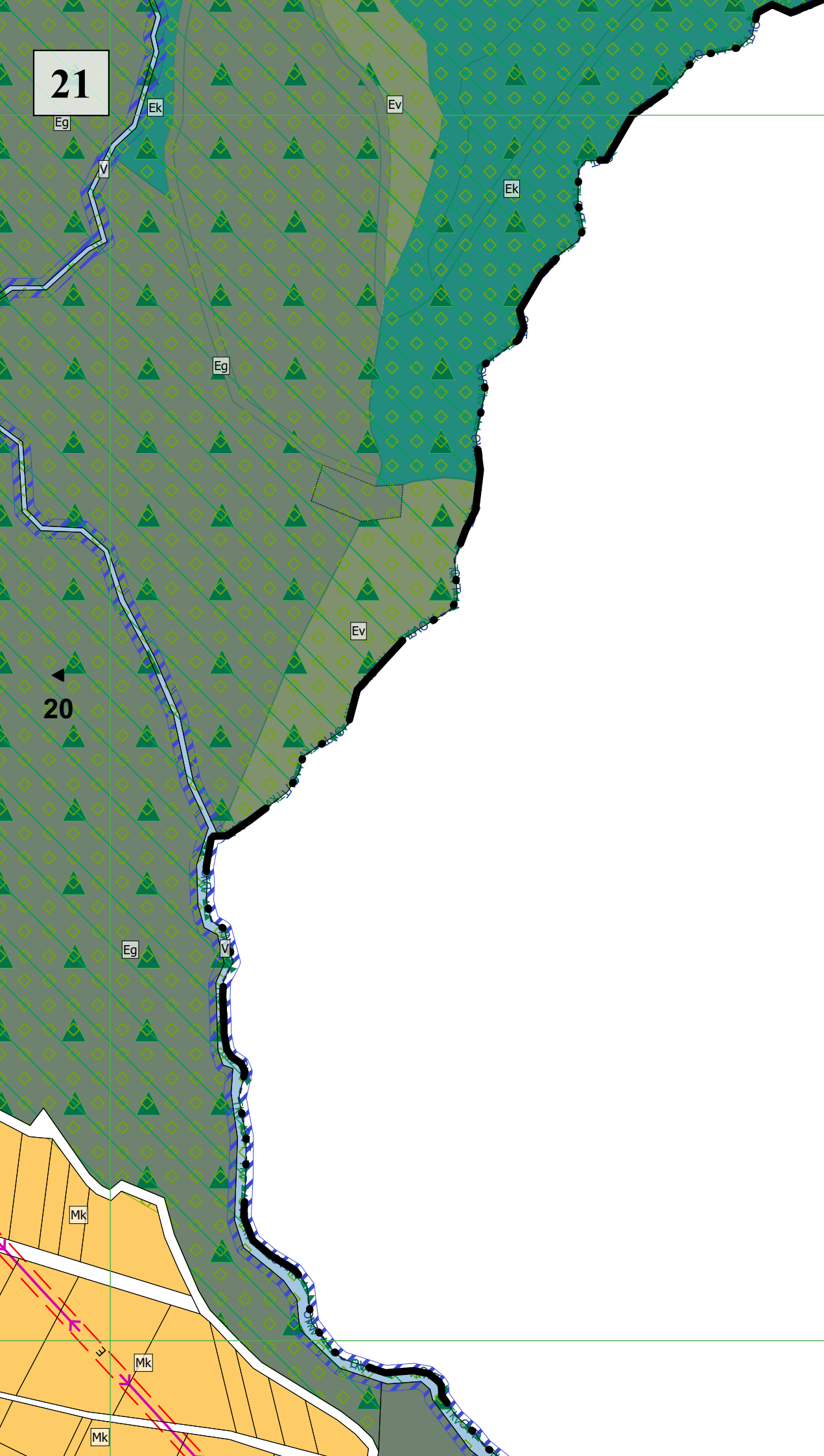


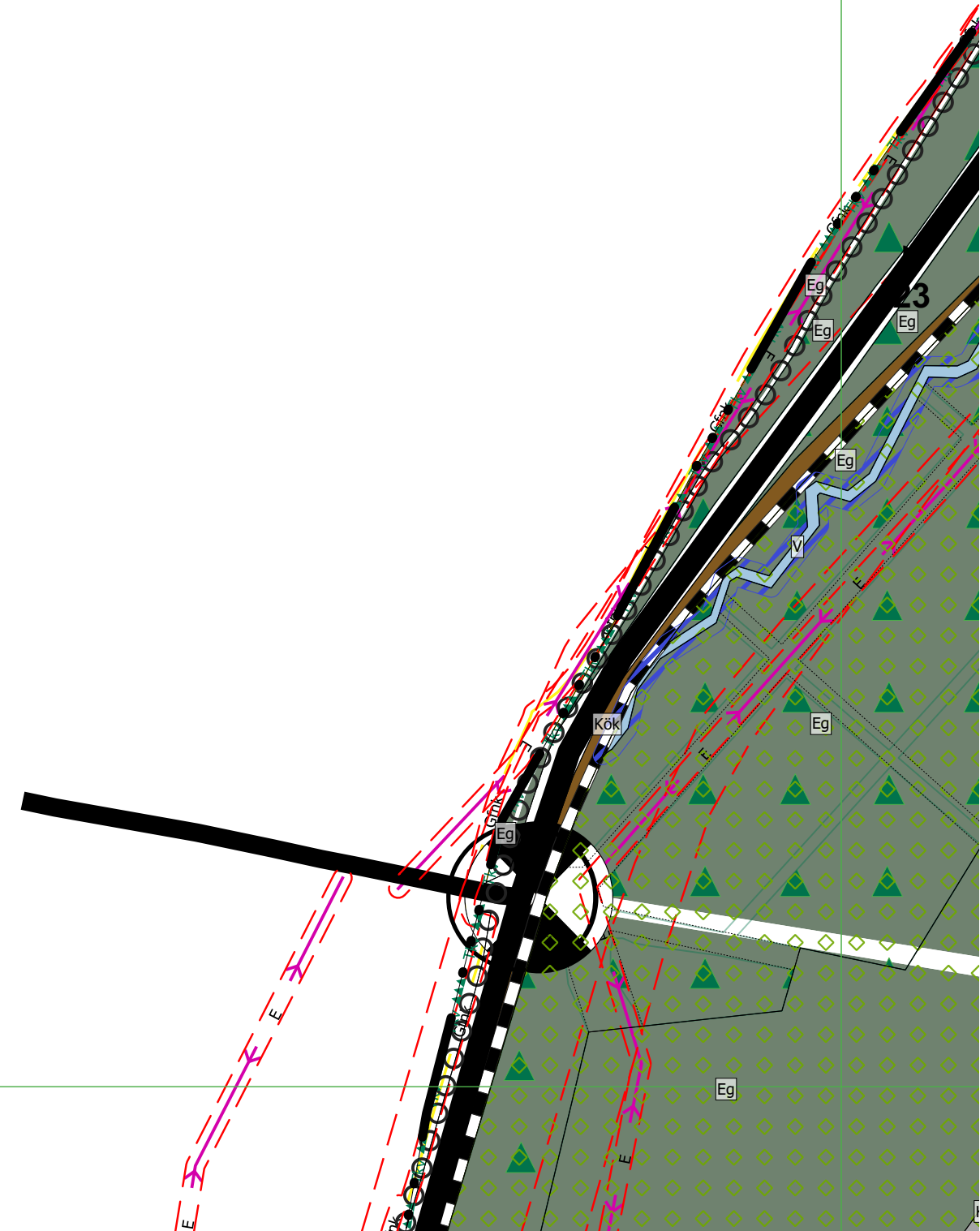
21

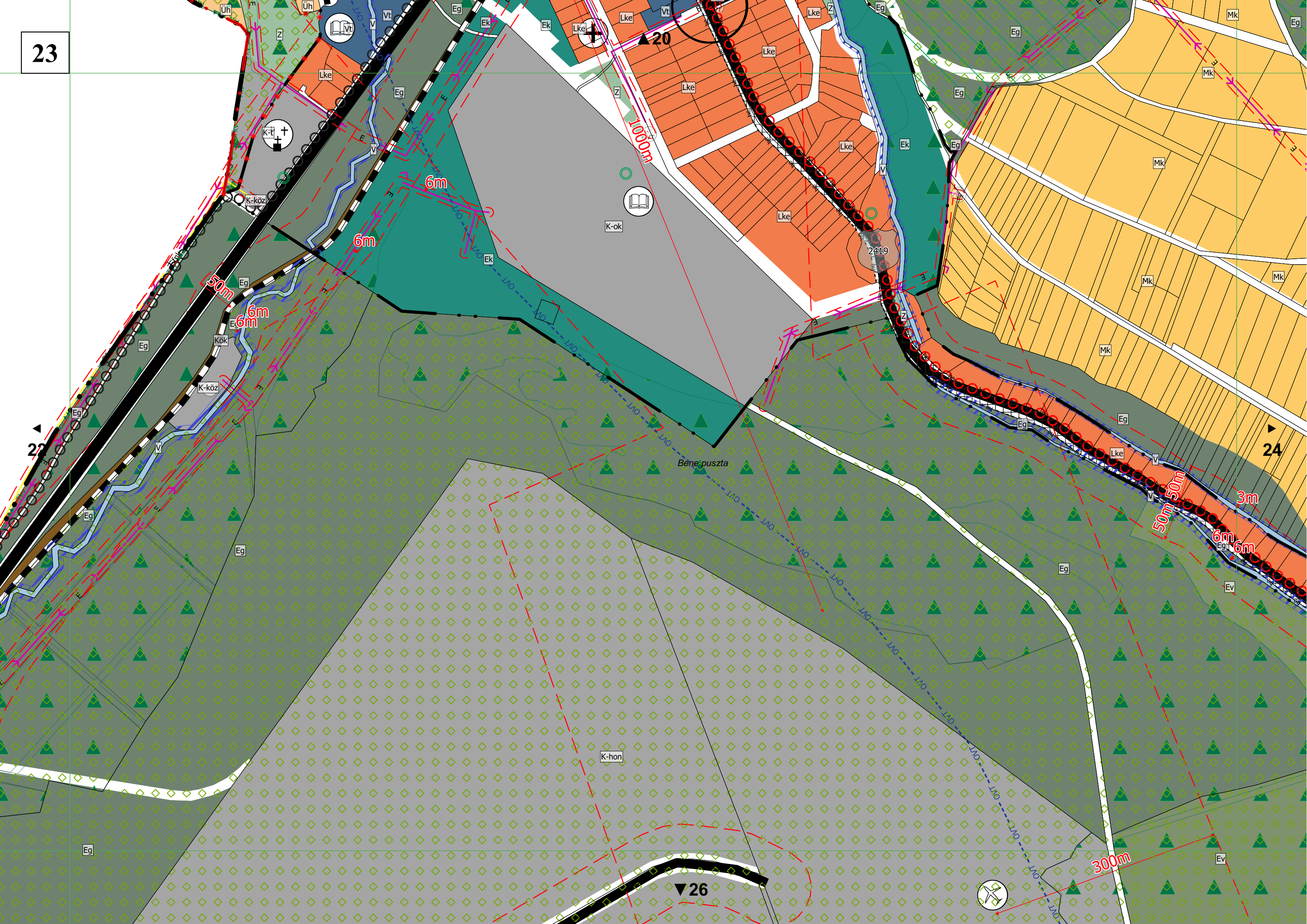
▲ 18

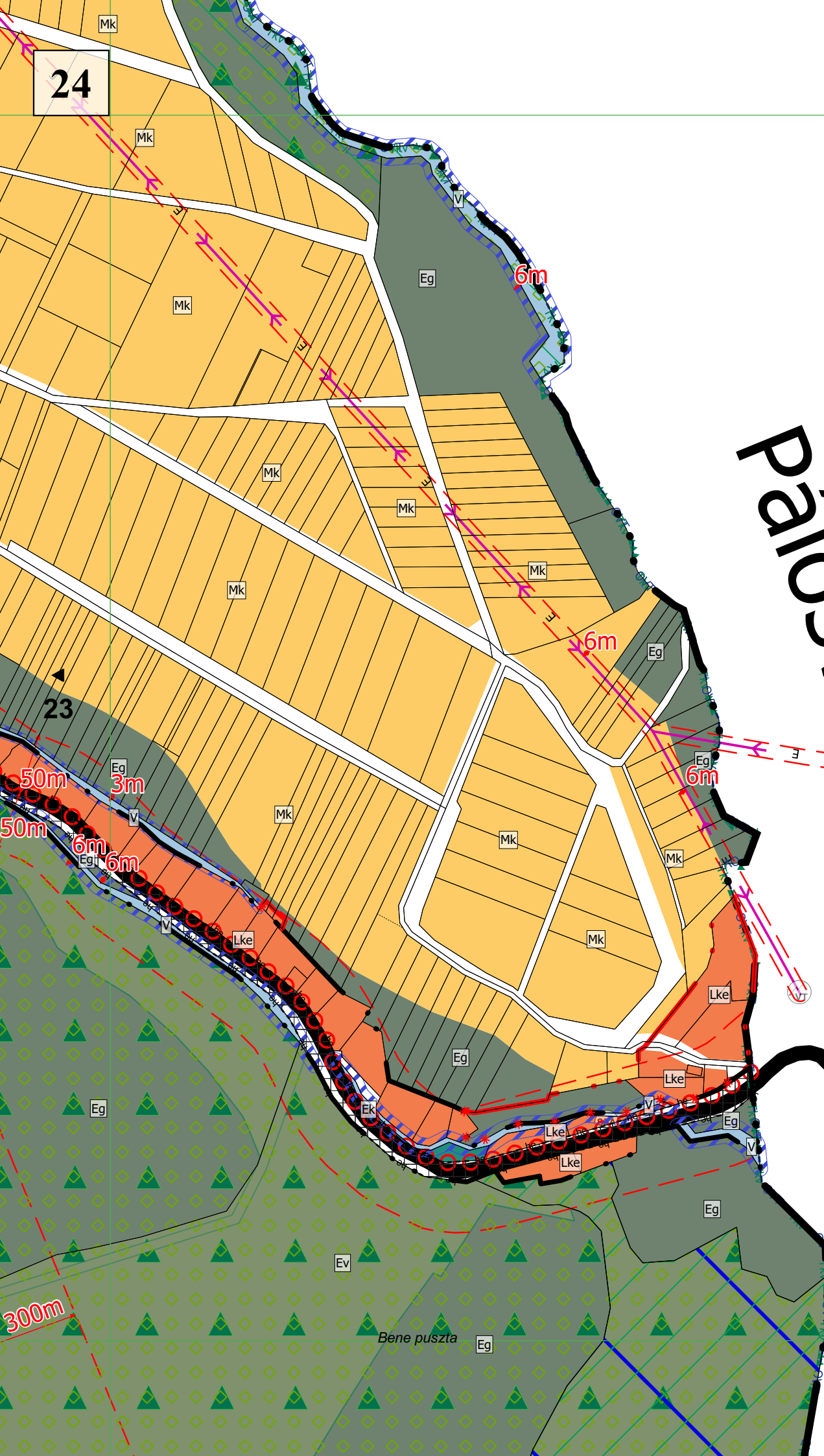
20

▼ 24









24

23

▲21

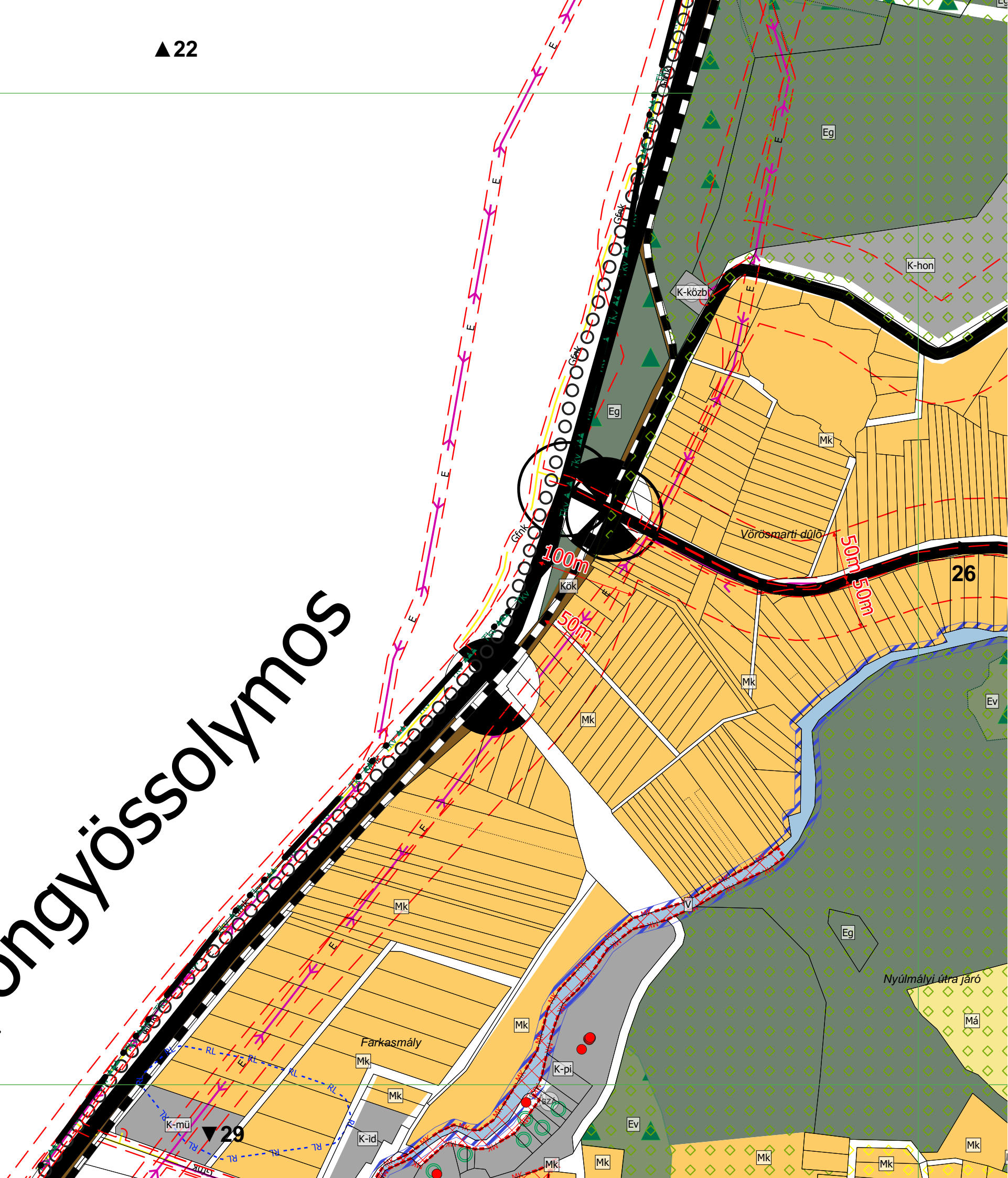
Pálosvörösmárt

2419

Abasár

▼27

Gyöngyössolymos

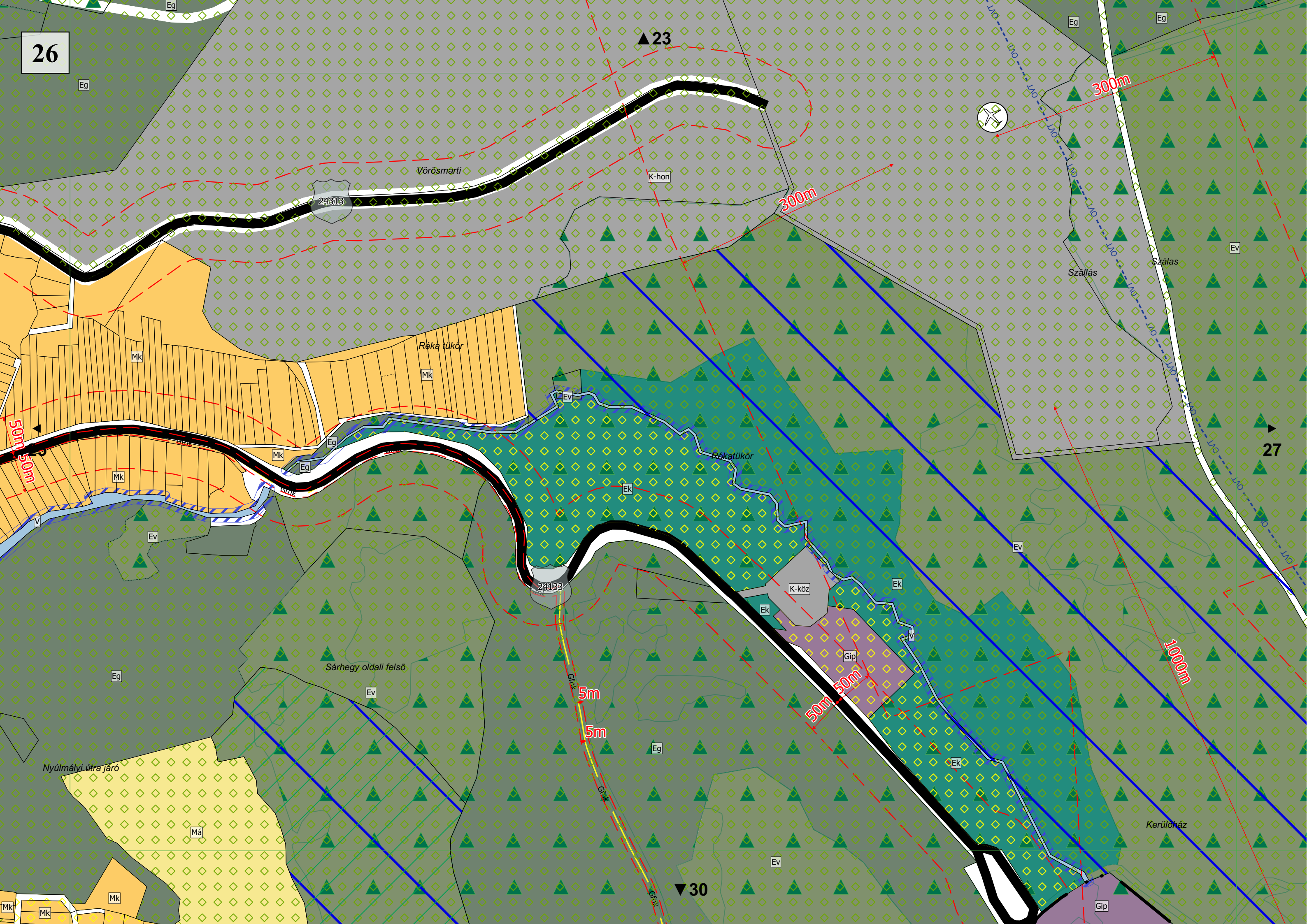


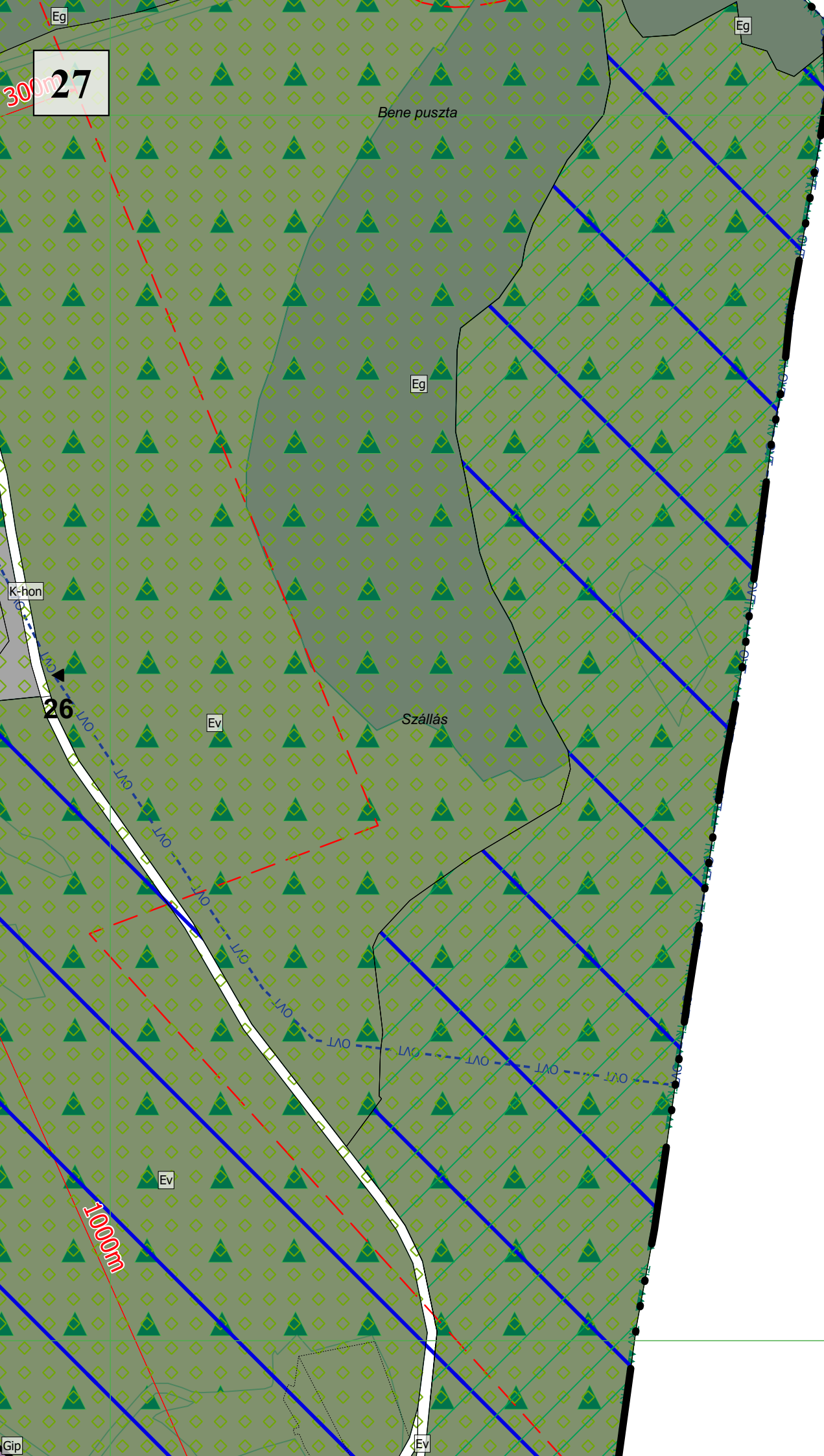
26

▲23

27

▼30

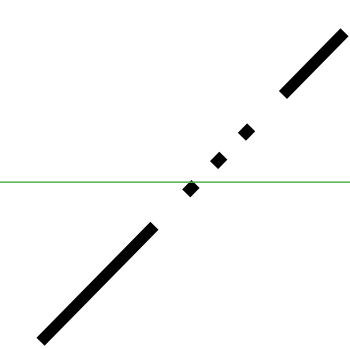




Abasai

▲24

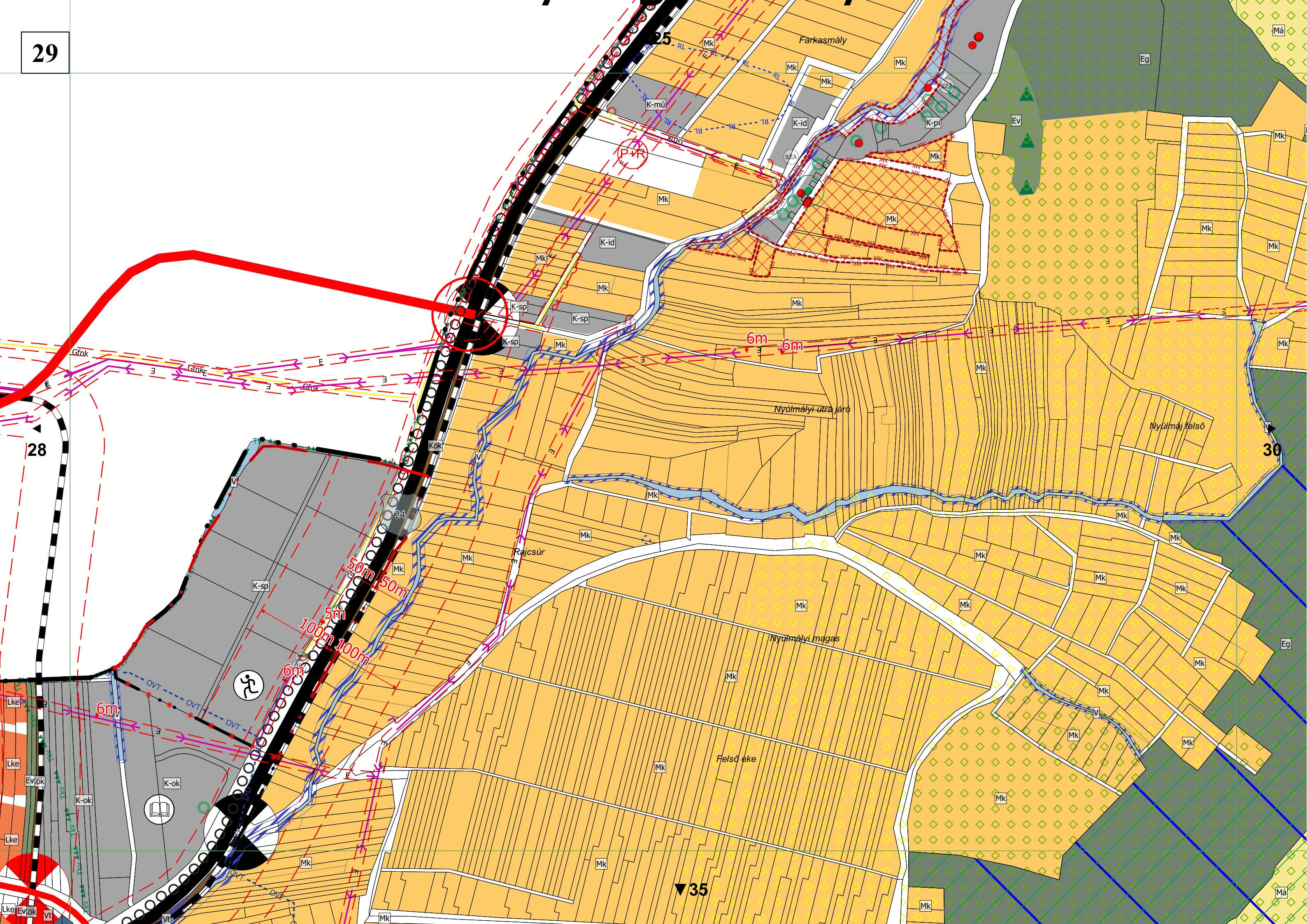
▼31



24136

Gyöngyössolymos





30

29

100m

5m

6m

31

Abasá





31

Ev

Ev

1000m

Ev

Ev

V

6m

Ev

Gip

30

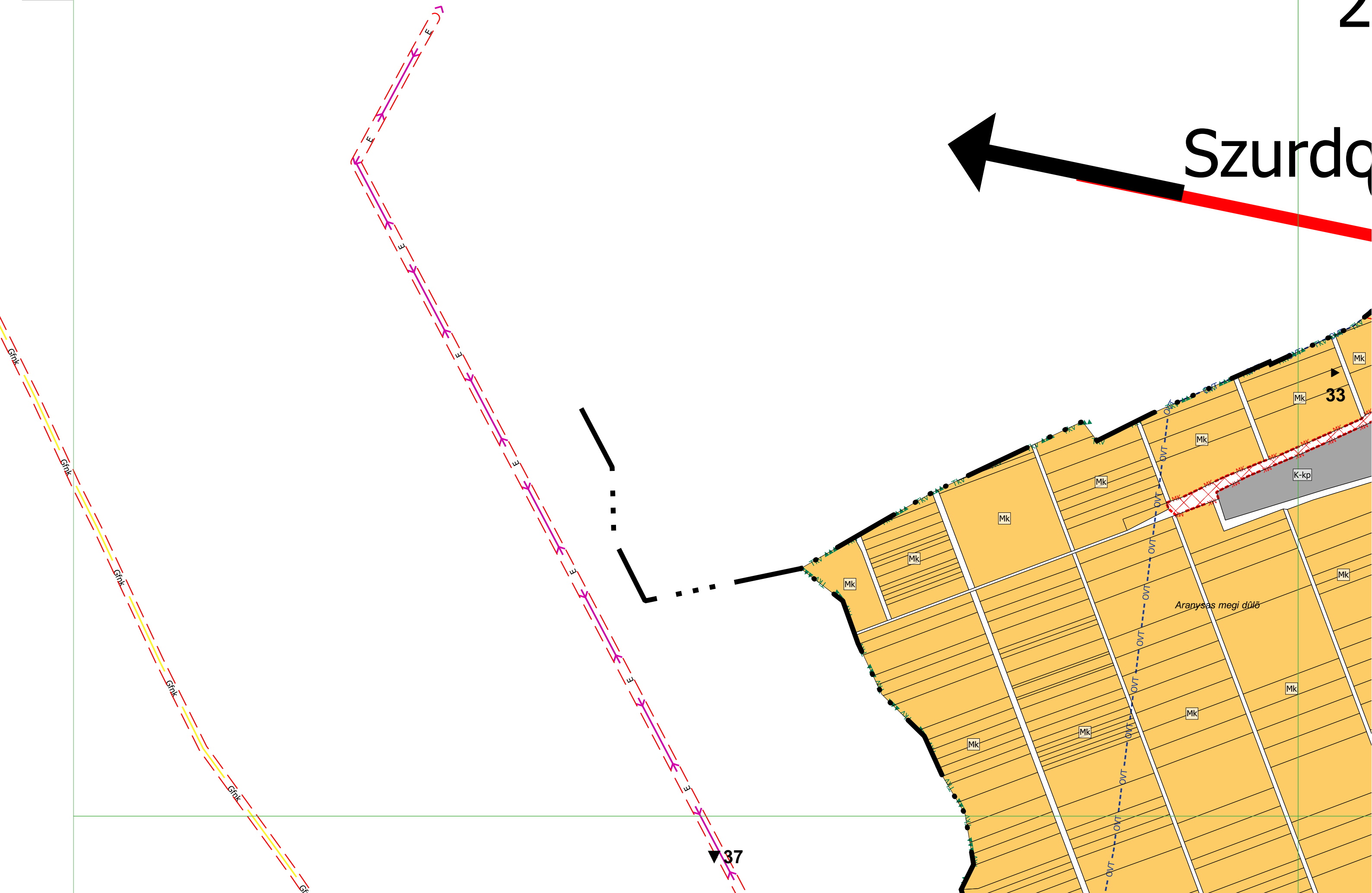
Eg

Ev

Mak

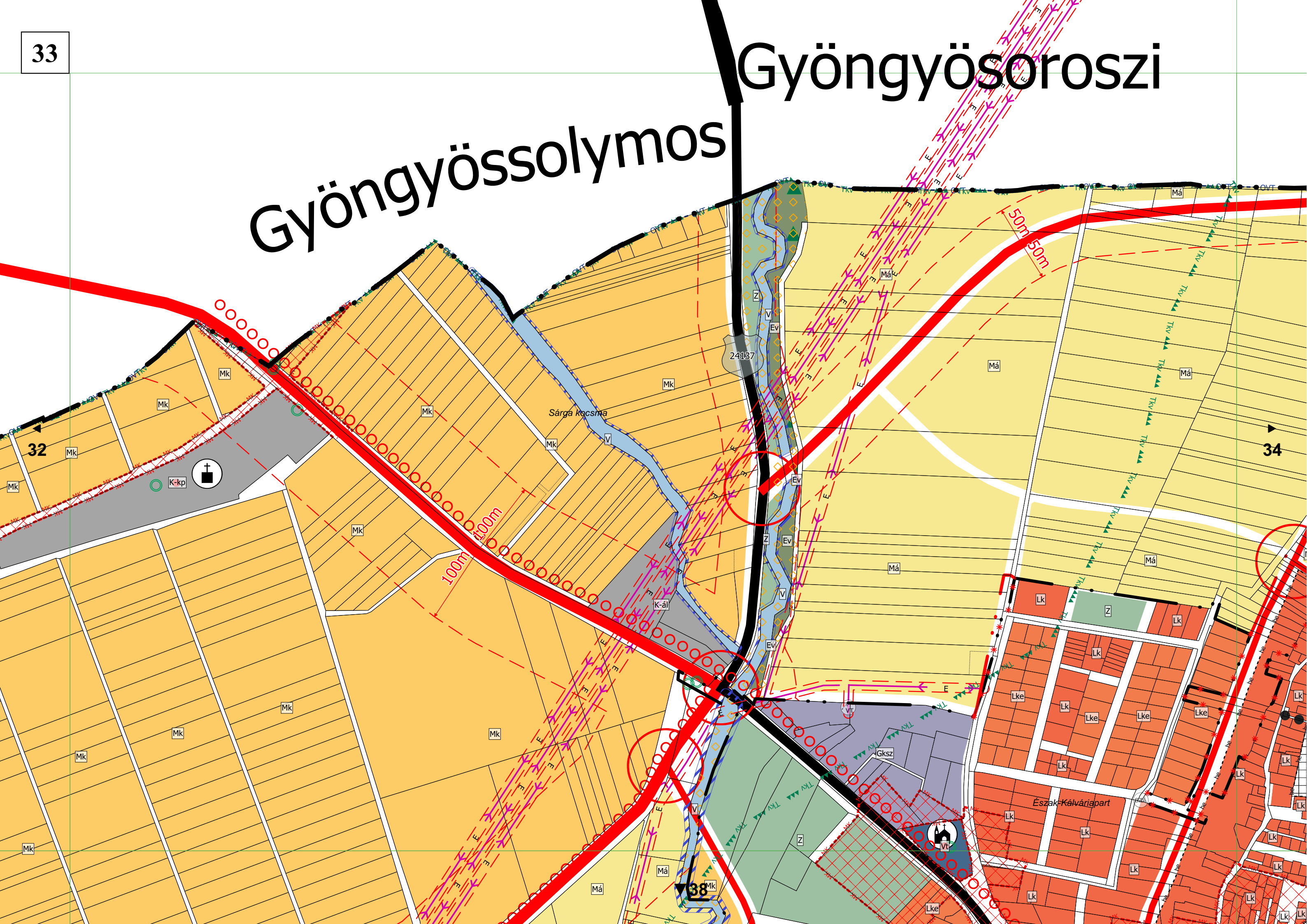
▲27

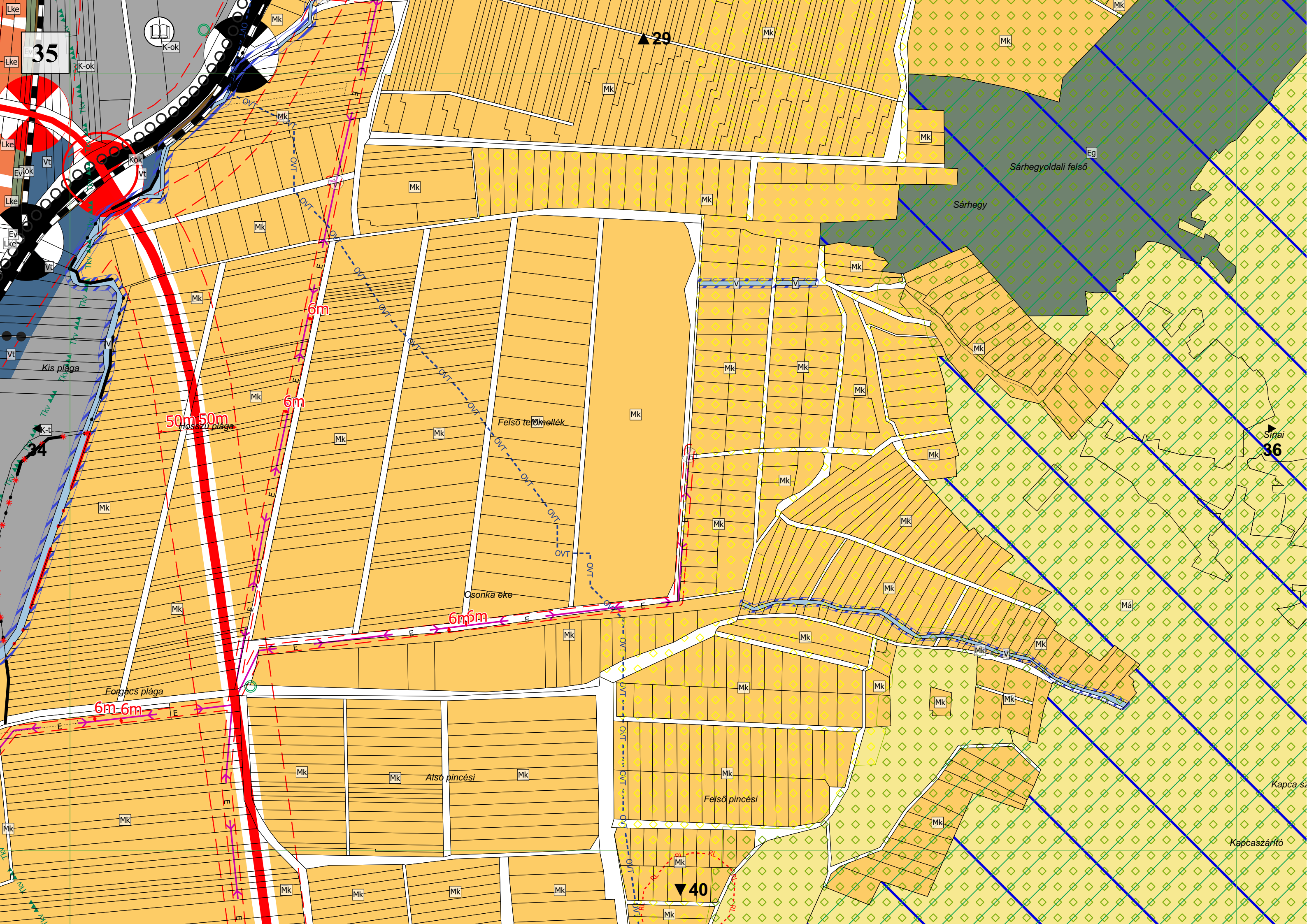
Szurdo



Gyöngyösroszi

Gyöngyössolymos





36

Eg

Sárhegy tető

Teknő völgy

▲ 30

Ev

Eg

K-közb

Abasár

35

Síriai

Sárhegytető vagy

Má

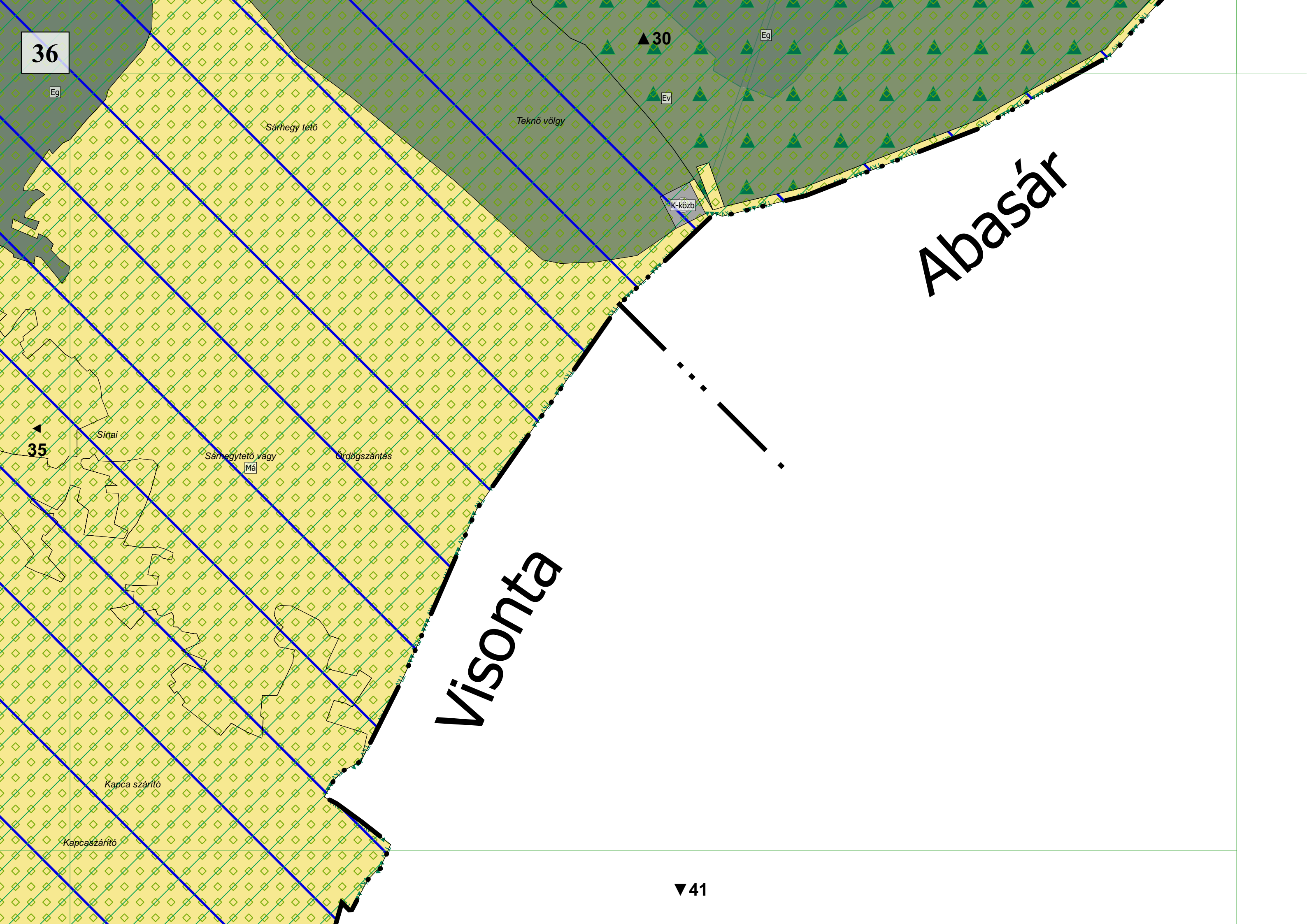
Órdógszántás

Visonta

Kapca szárító

Kapcaszárító

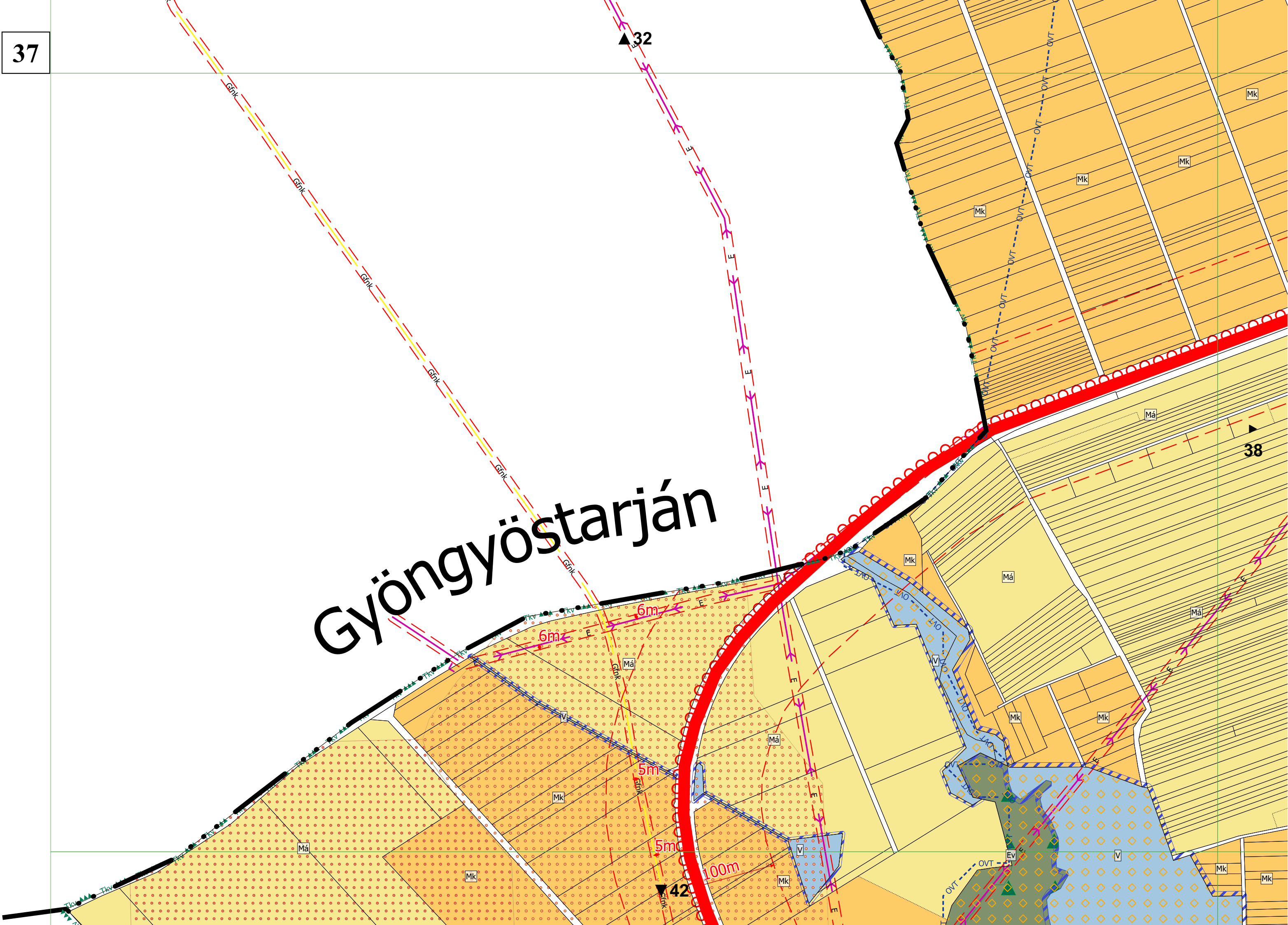
▼ 41



▲ 32

38

Gyöngyöstarján



38

37

39

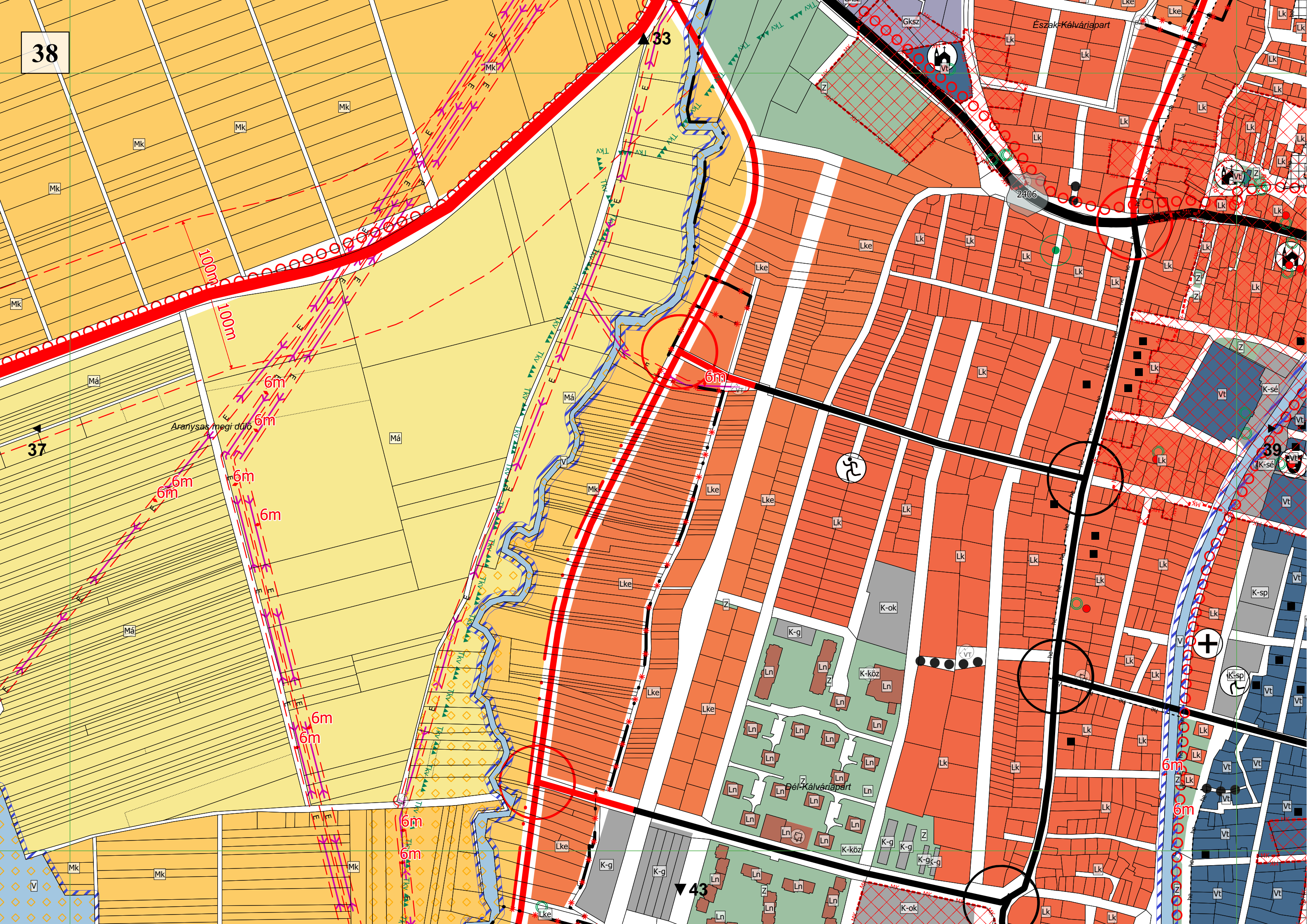
33

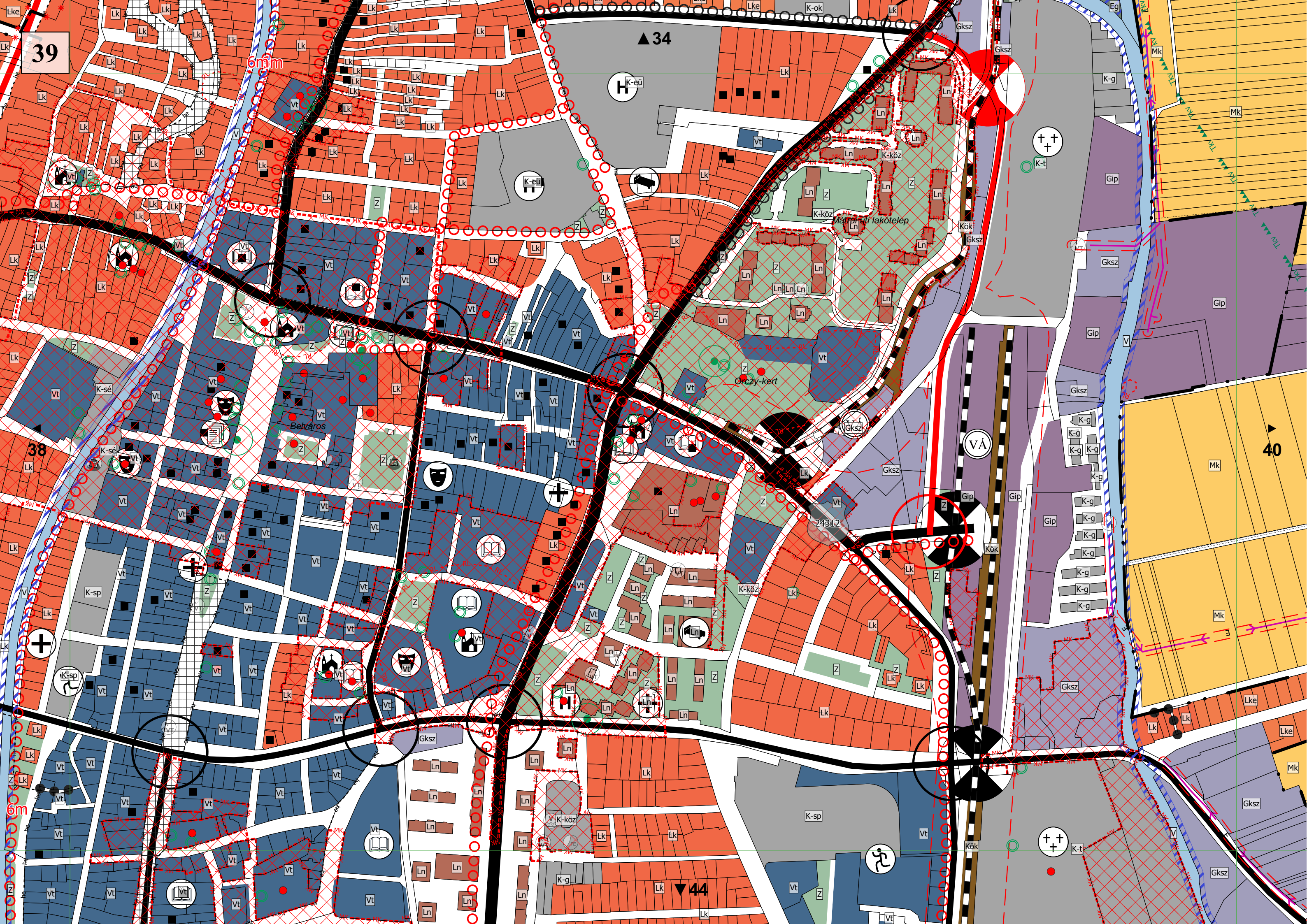
43

Aranysas megi dűlő

Észak-Kávépart

Dél-Kávépart





41

▲ 36

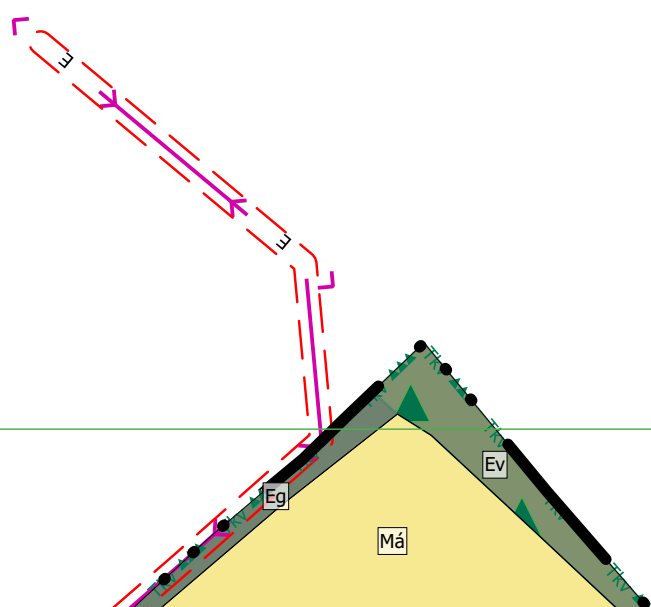
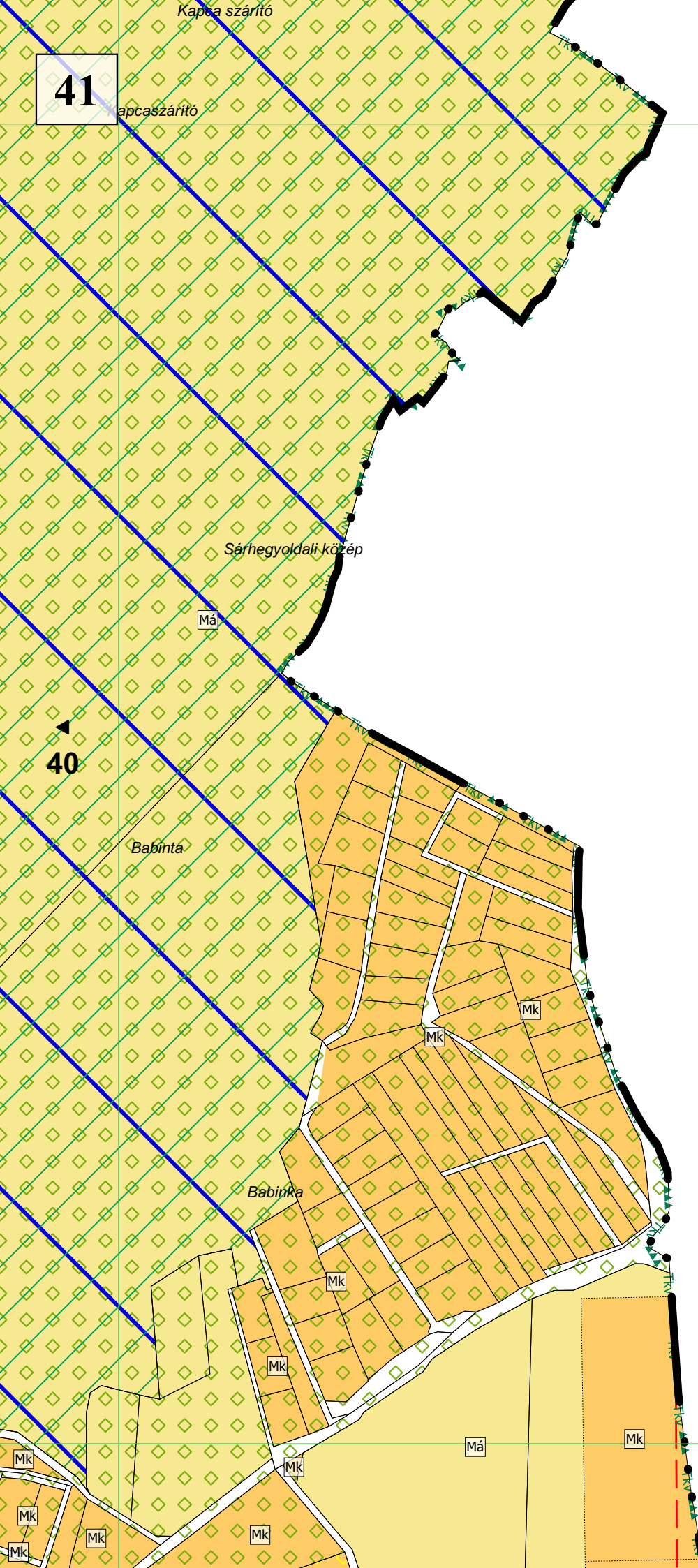
2416

Eger

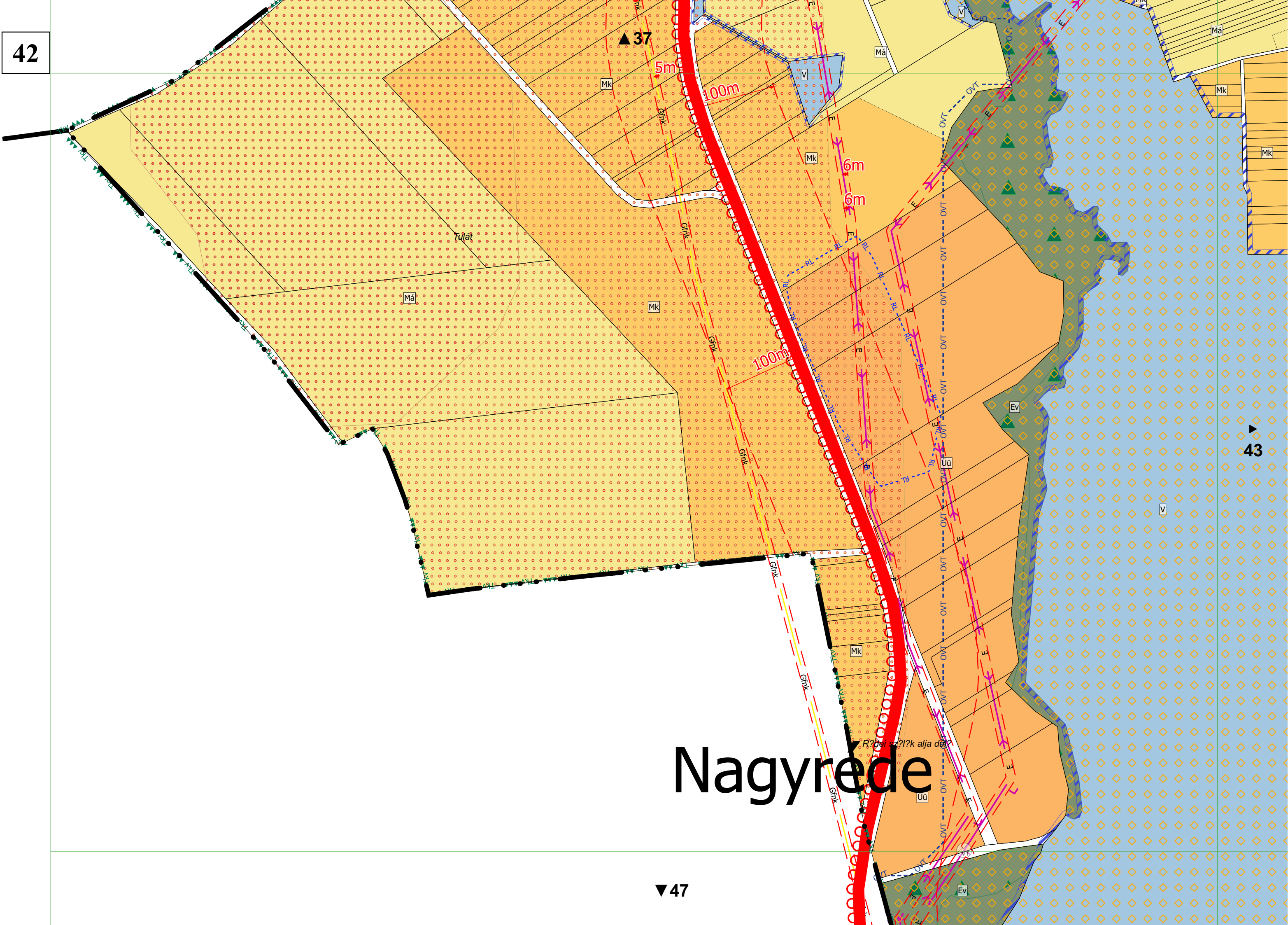
40

Visonta

▼ 46



42



Nagyredede

▼ 47

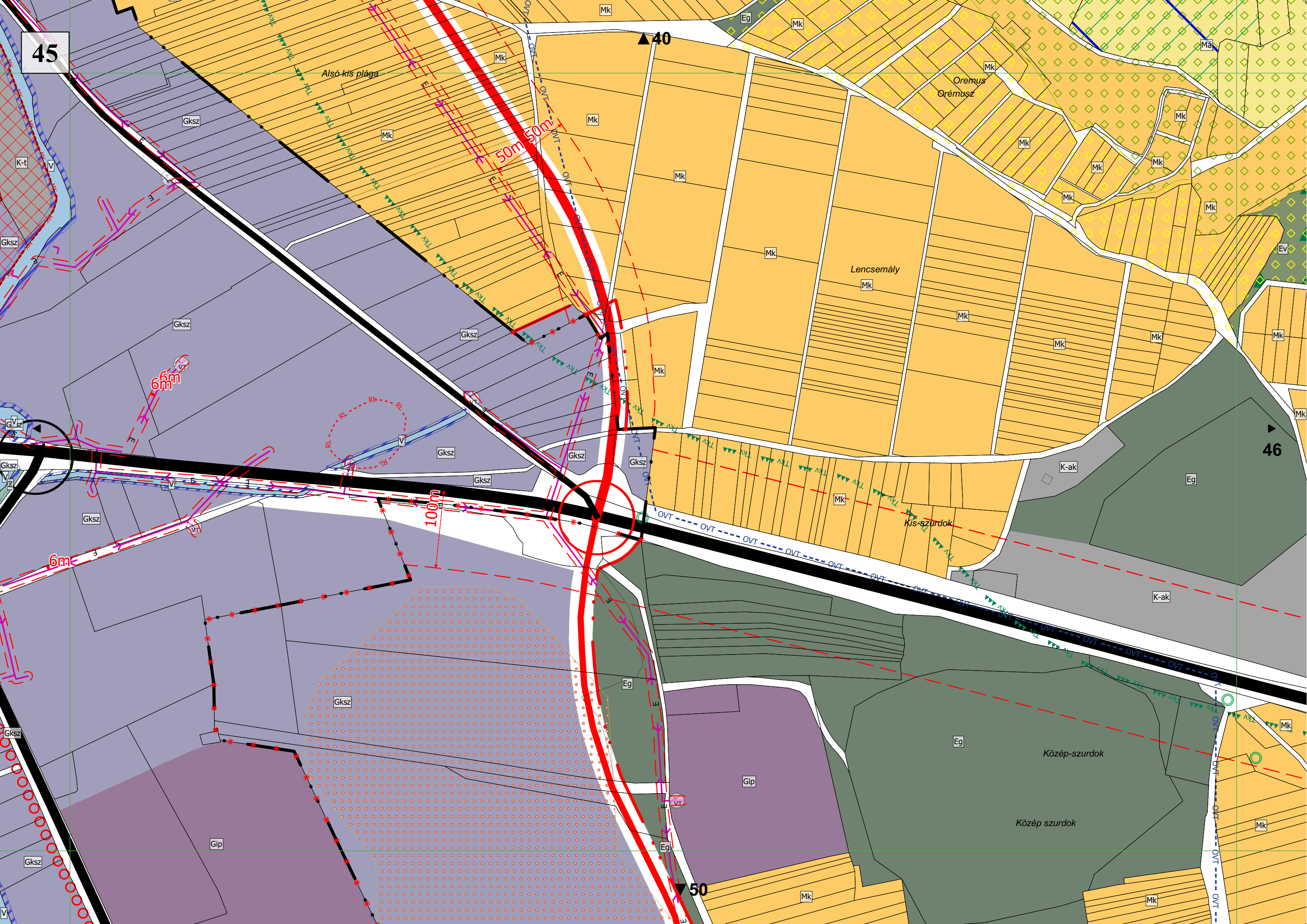
▲ 43

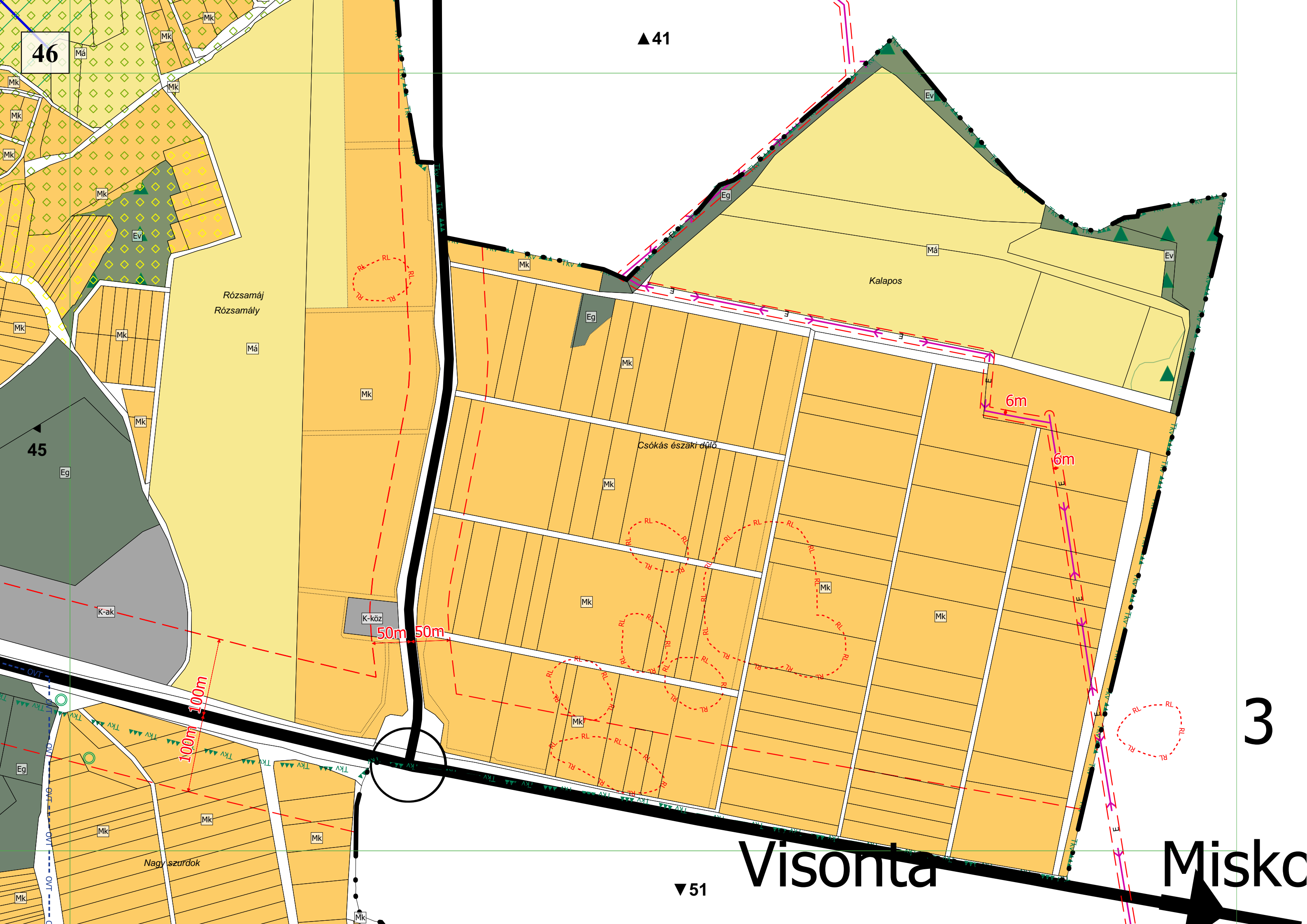
45

▲40

▲46

▲50





46

45

▲41

3

▼51

Rózsamáj
Rózsamály

Kalapos

Csókás északi dűlő

Nagy szurdok

Visonta

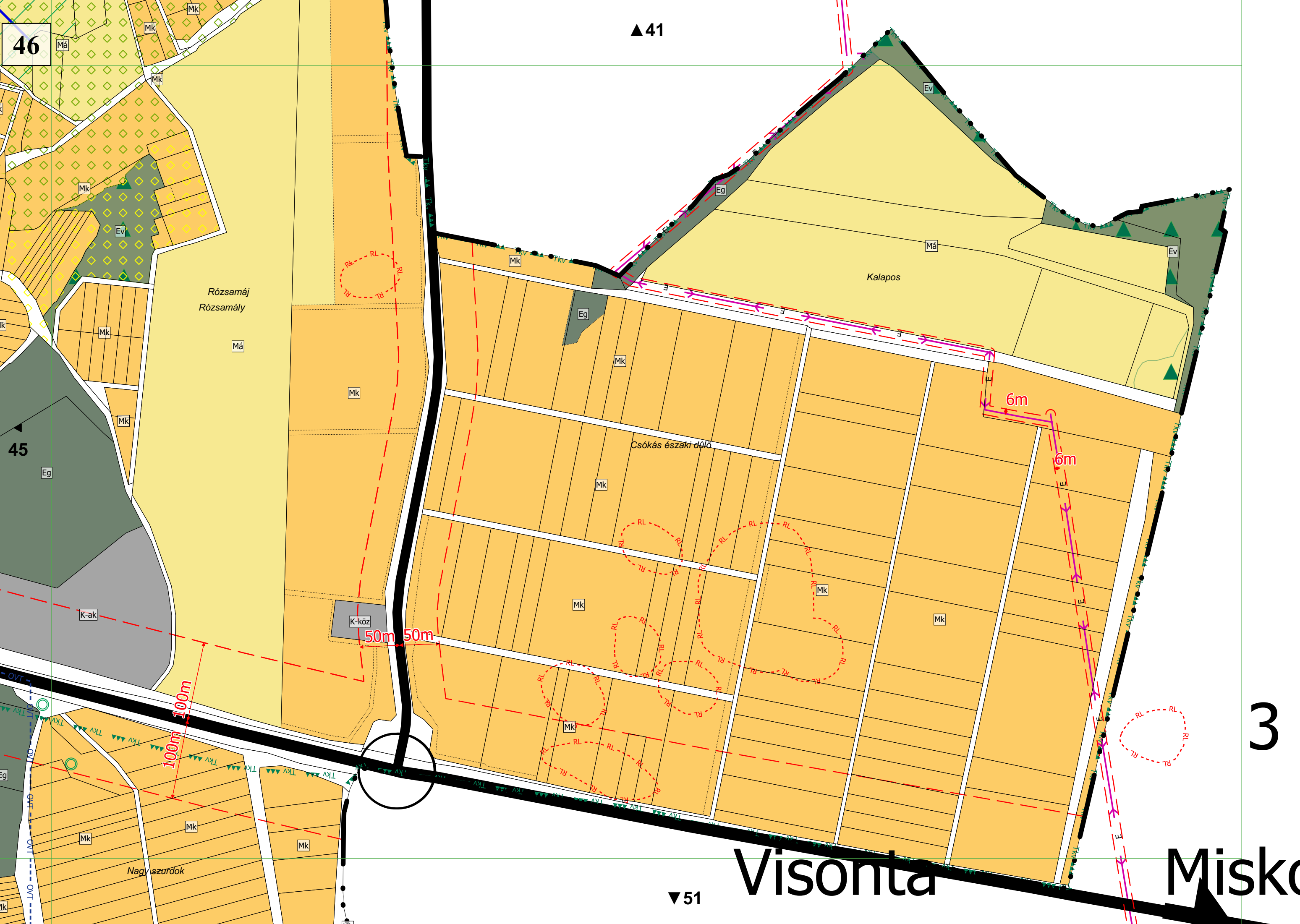
Miskoc

50m 50m

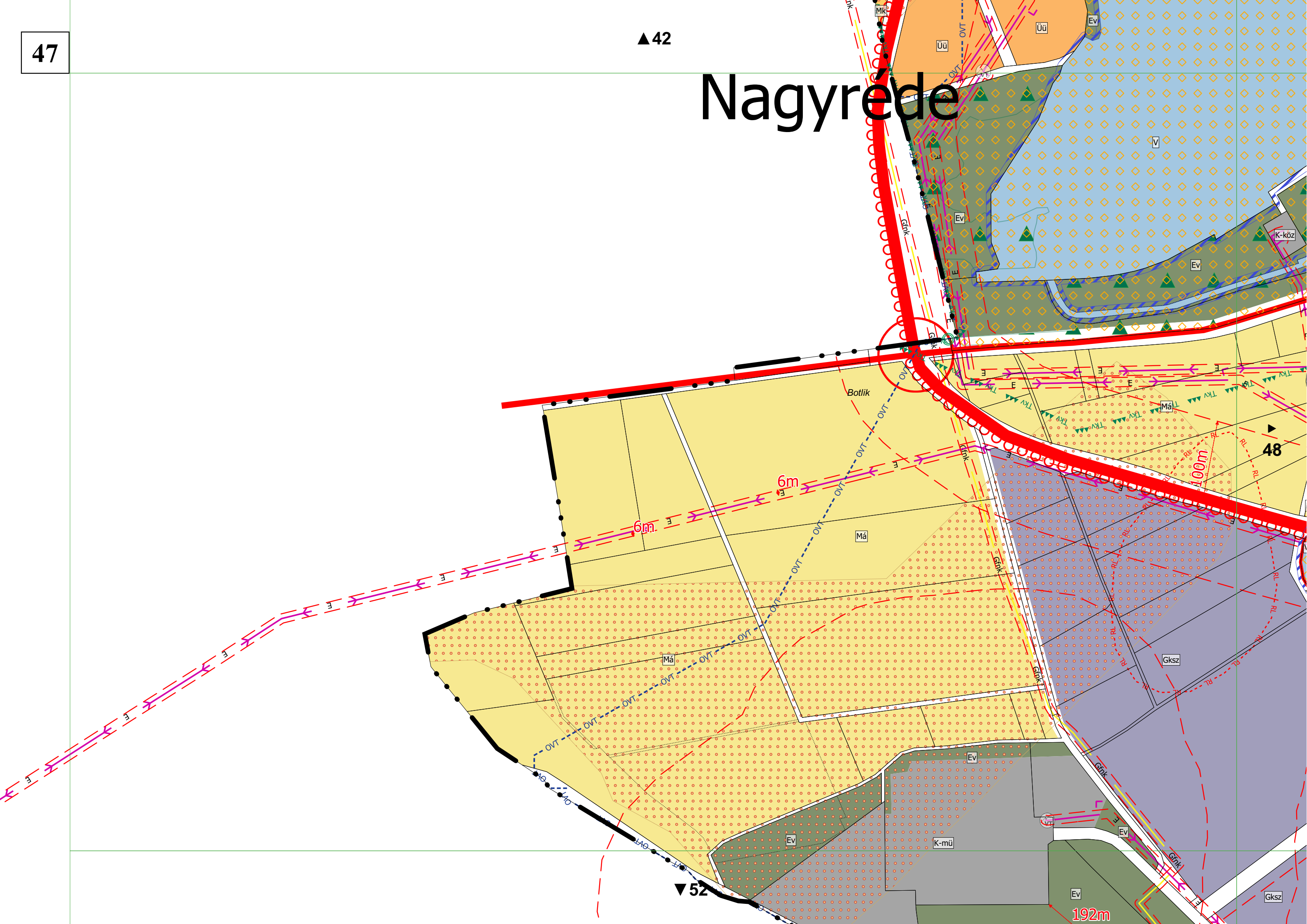
100m
100m

6m

6m

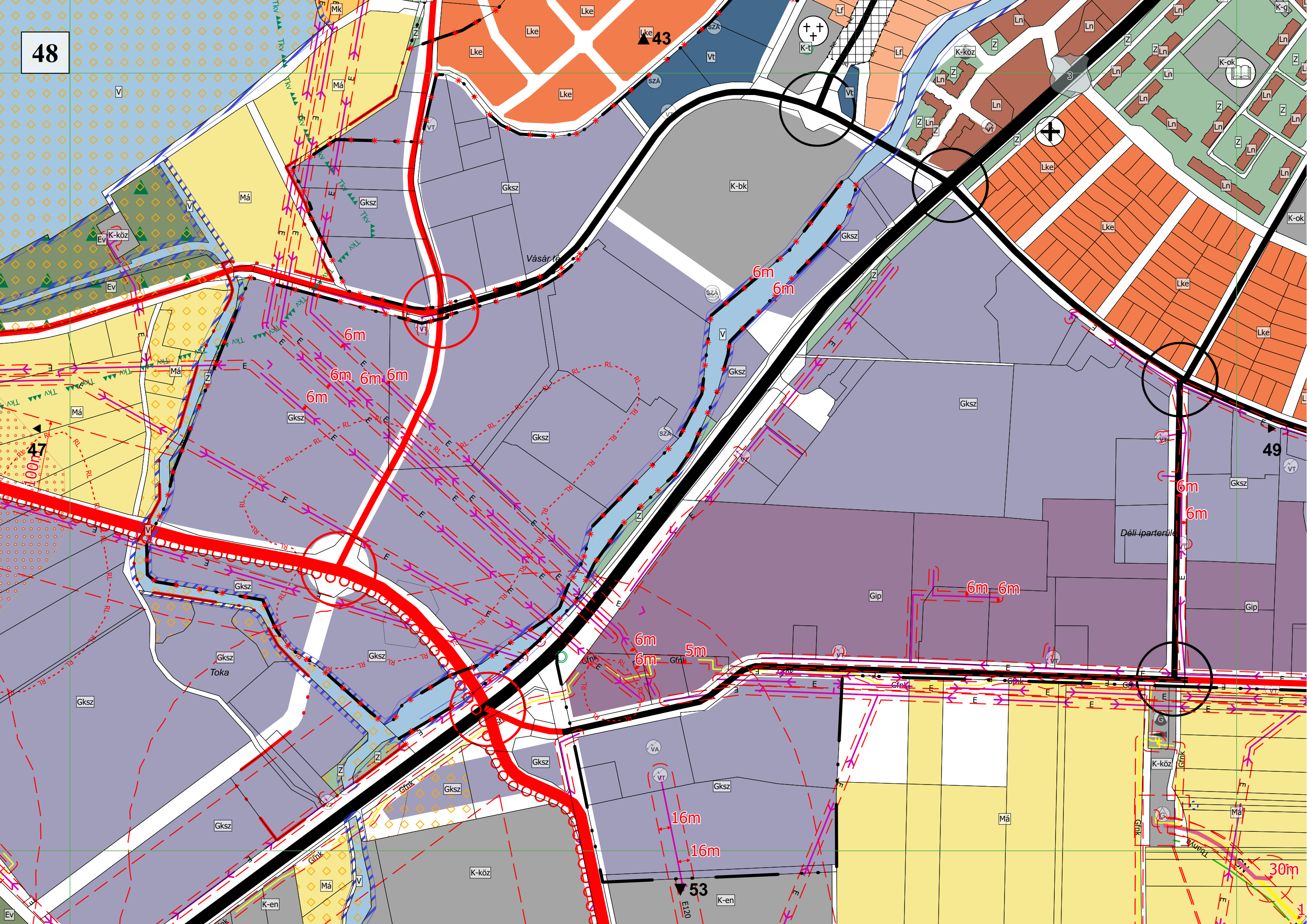


Nagyredé



192m

48



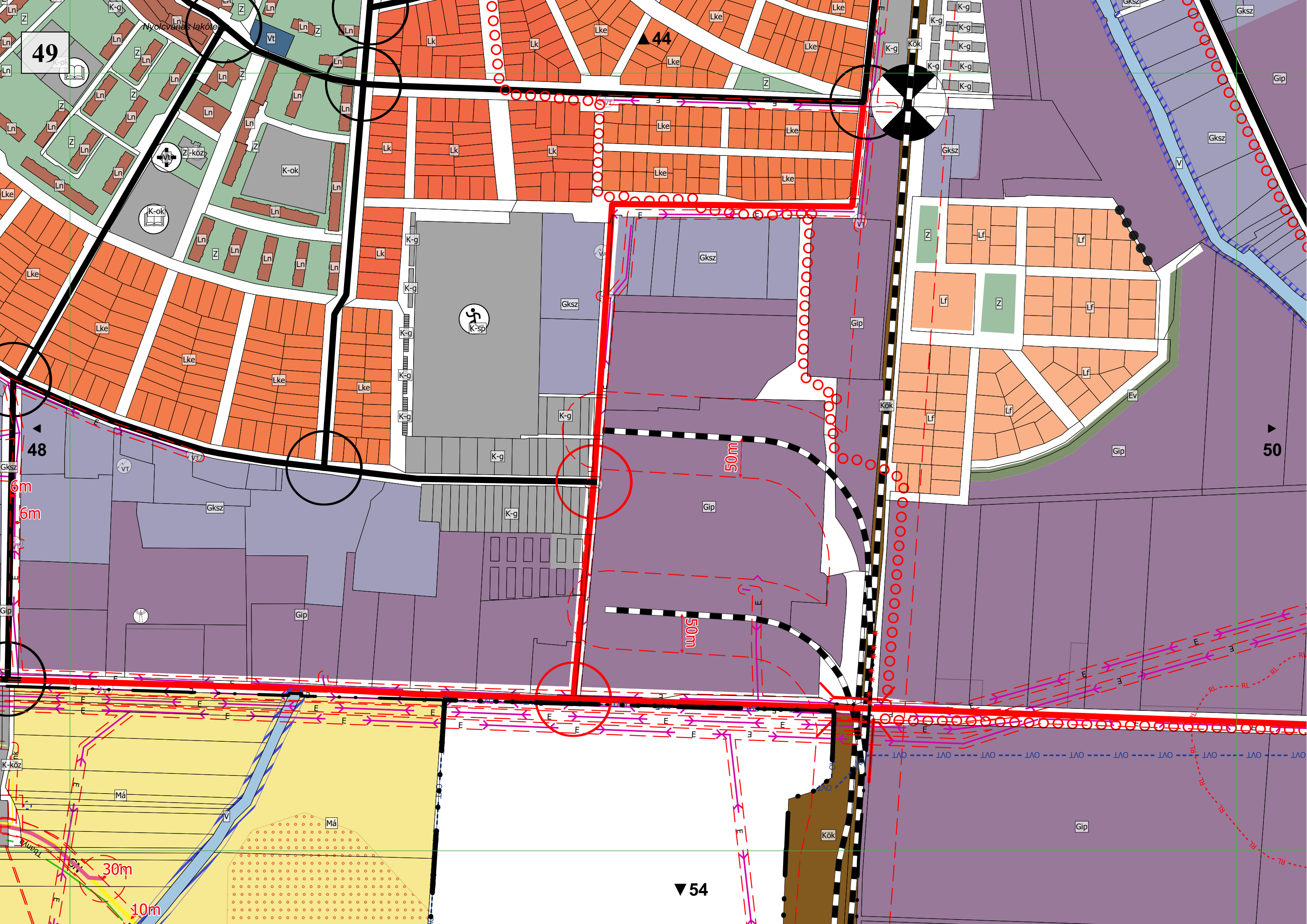
49

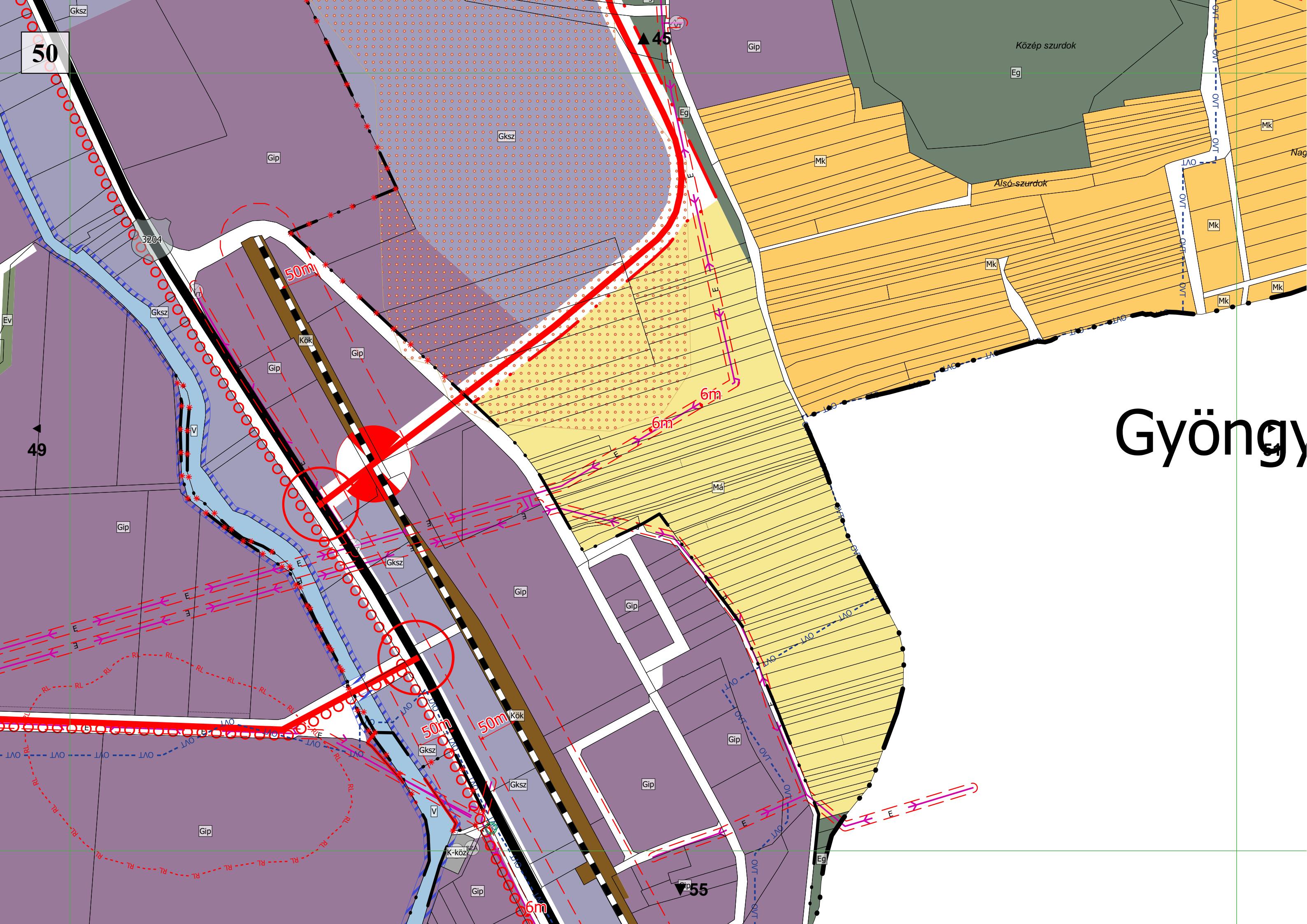
30m

53

47

100m





Gyöngy

51

Mk

Mk

Mk

Mk

Mk

Mk

Mk

Mk

Mk

Mk

Mk

Mk

Mk

Mk

Mk

Mk

Mk

Mk

Mk

Mk

Nagy szurdok

Mk

Mk

Nagy-szurdok

Nagy völgy

Nagy völgy

Mk

Mk

Mk

Mk

Mk

Mk

Mk

Mk

Mk

Mk

Mk

Mk

Mk

Mk

Mk

Mk

Mk

Mk

Mk

Mk

Mk

Mk

Mk

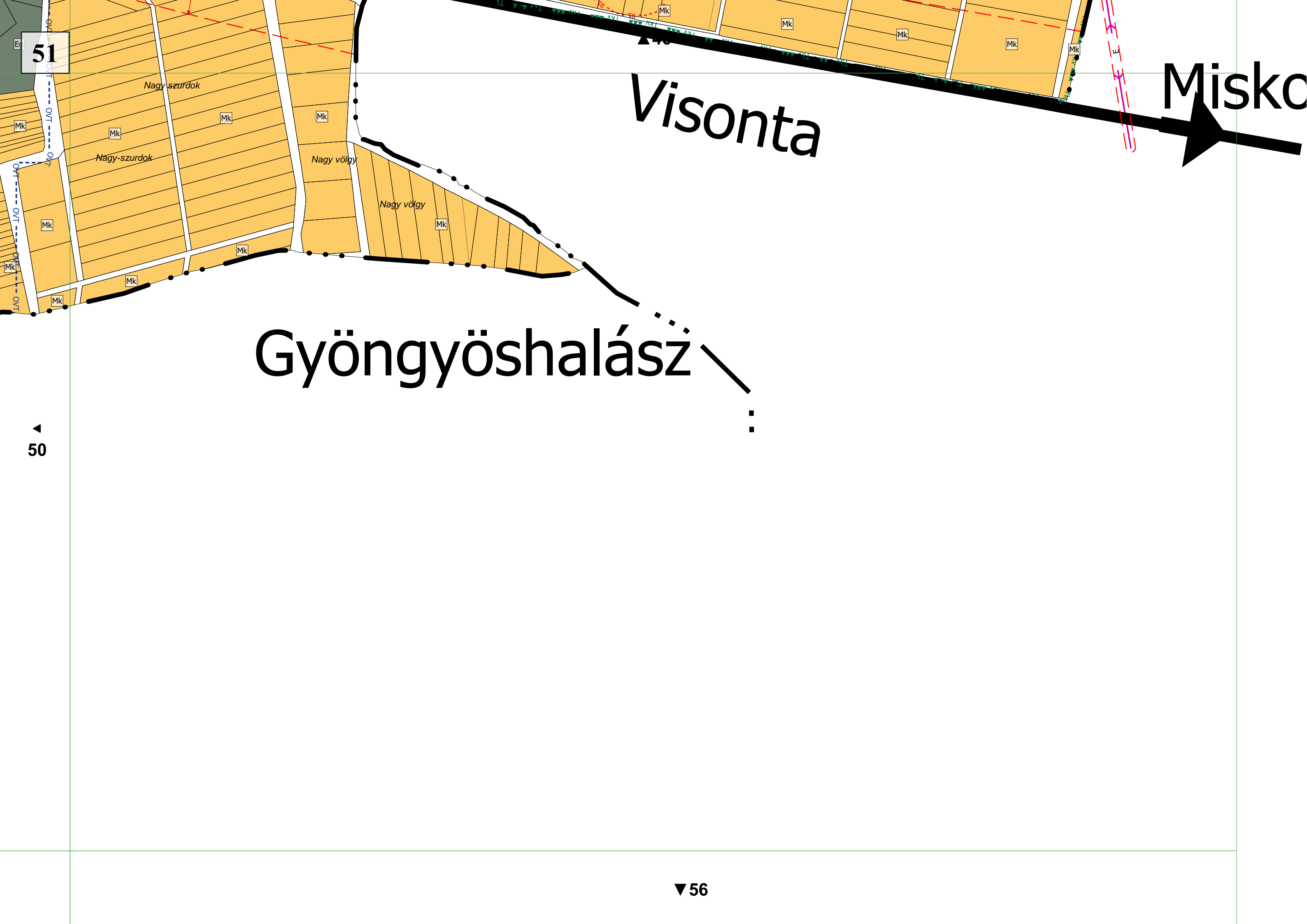
Visonta

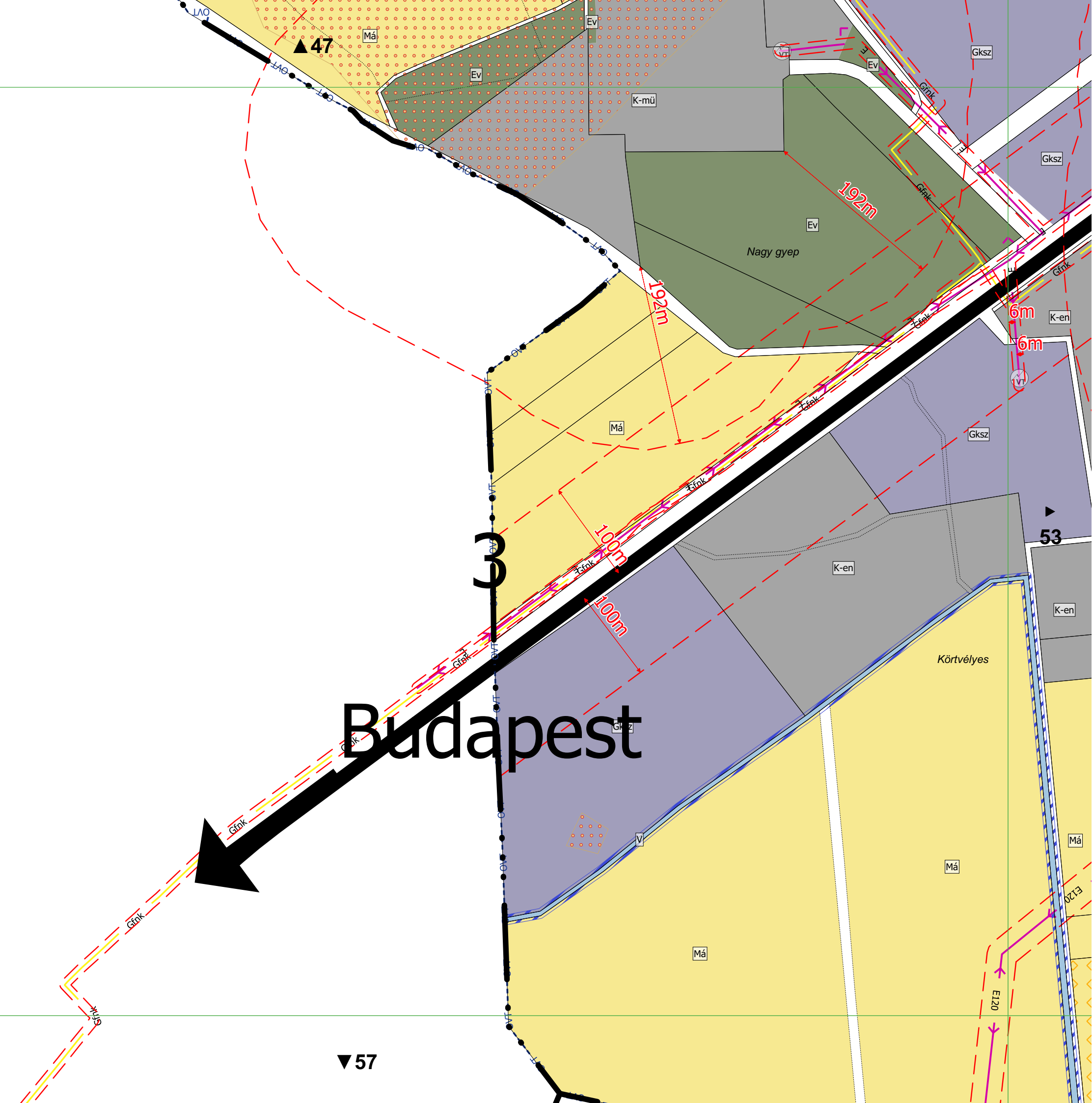
Miskolc

Gyöngyöshalász

50

56





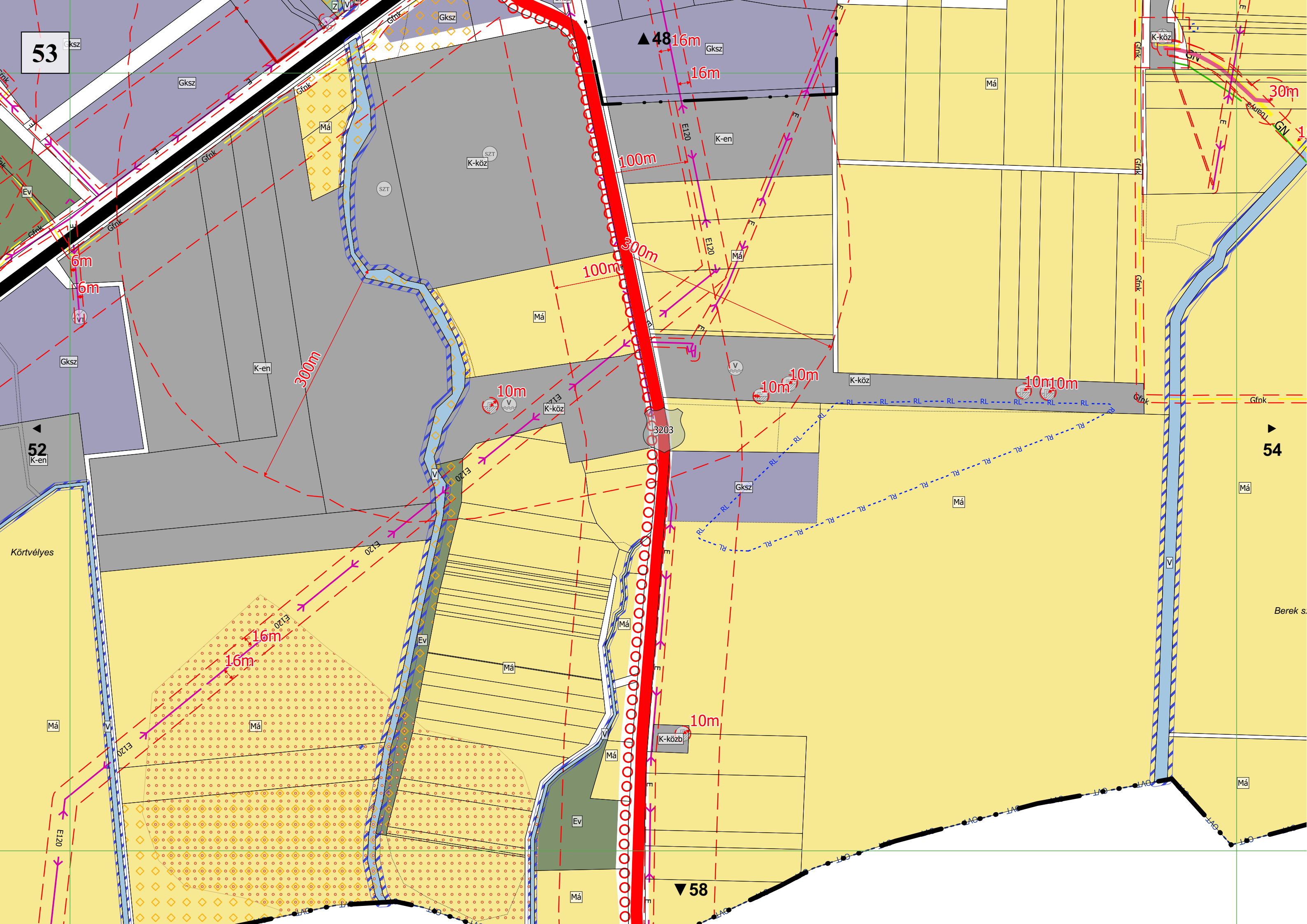
53

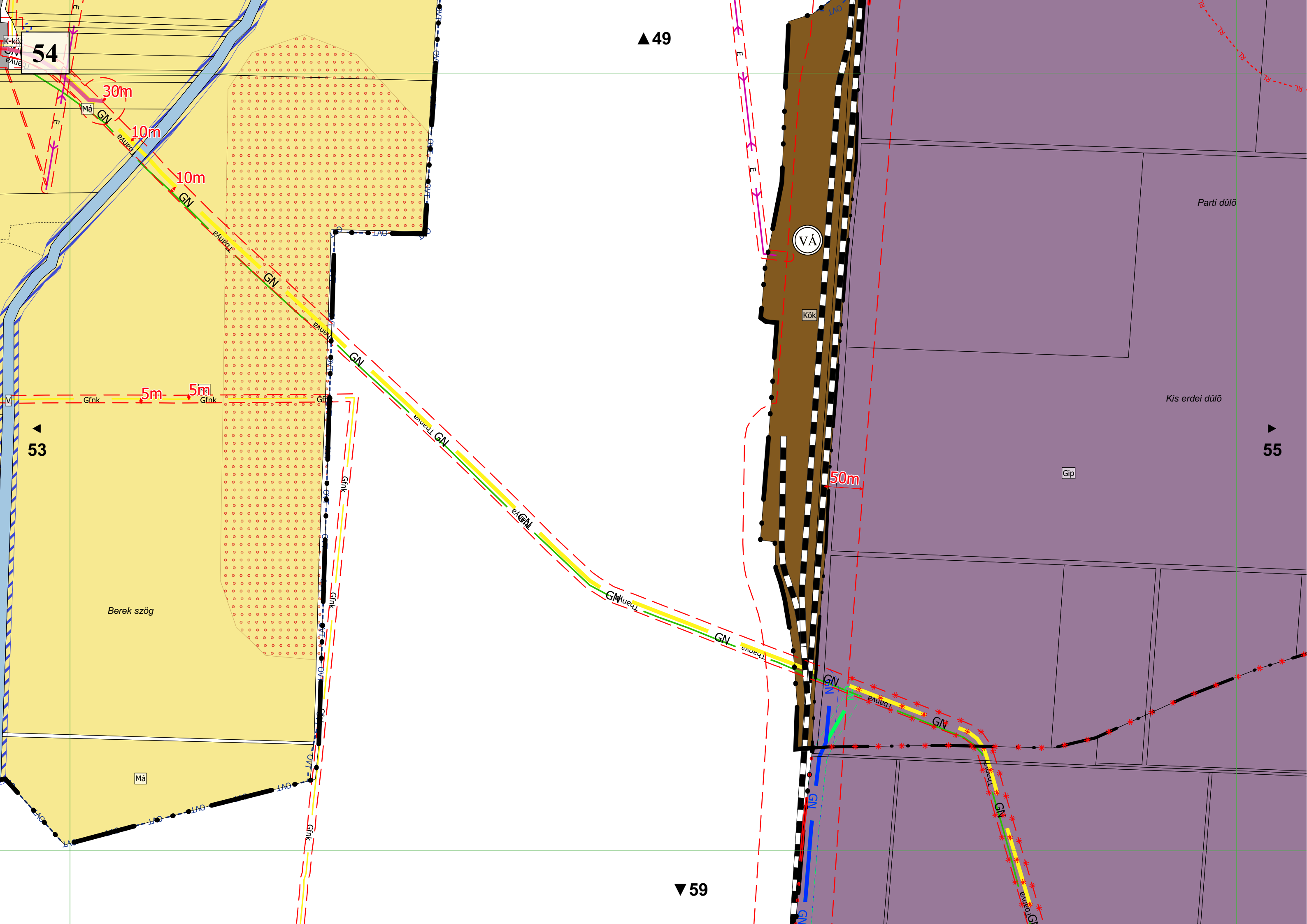
52
K-en

54

▲ 4816m
Gksz

▼ 58





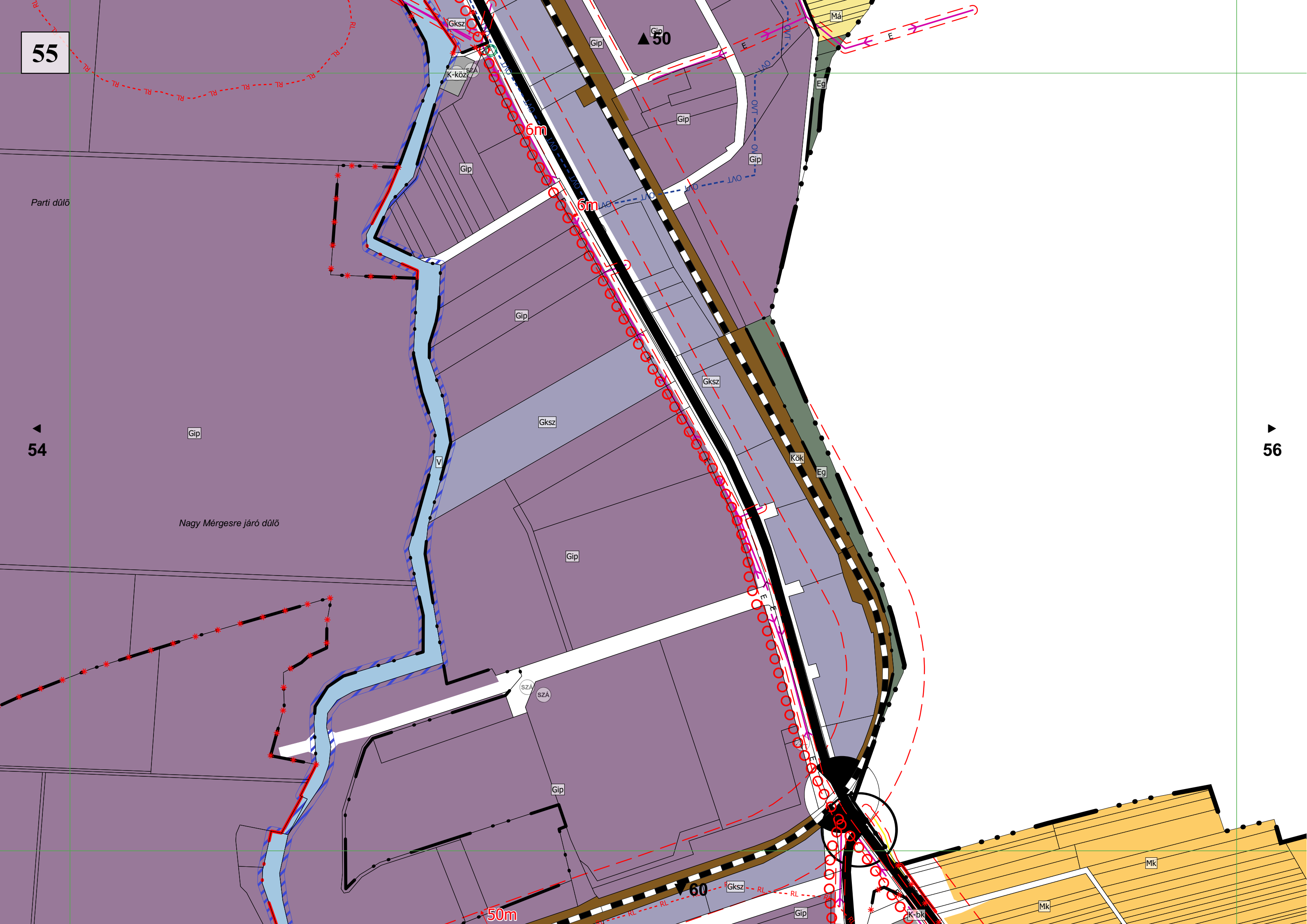
55

Parti dűlő

54

Nagy Mérgesre járó dűlő

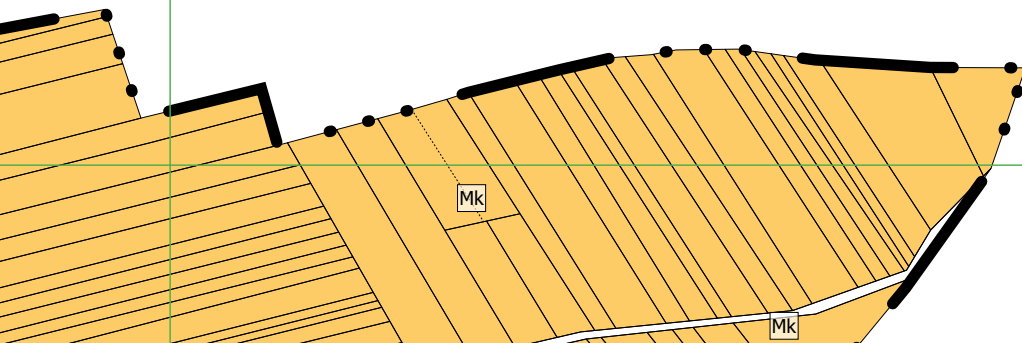
56



56

▲51

◀
55

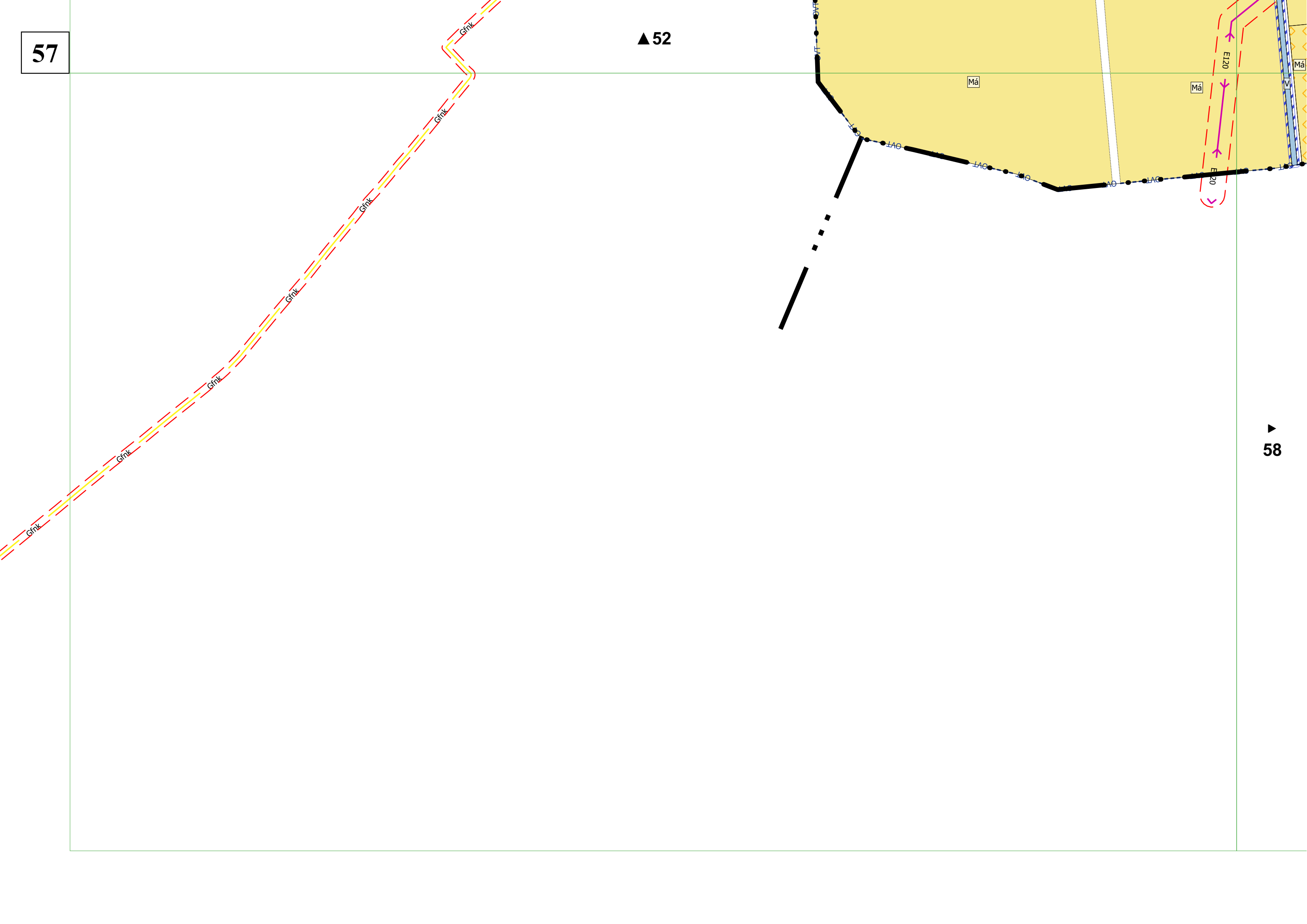


▼61

57

▲ 52

▶ 58



58

53

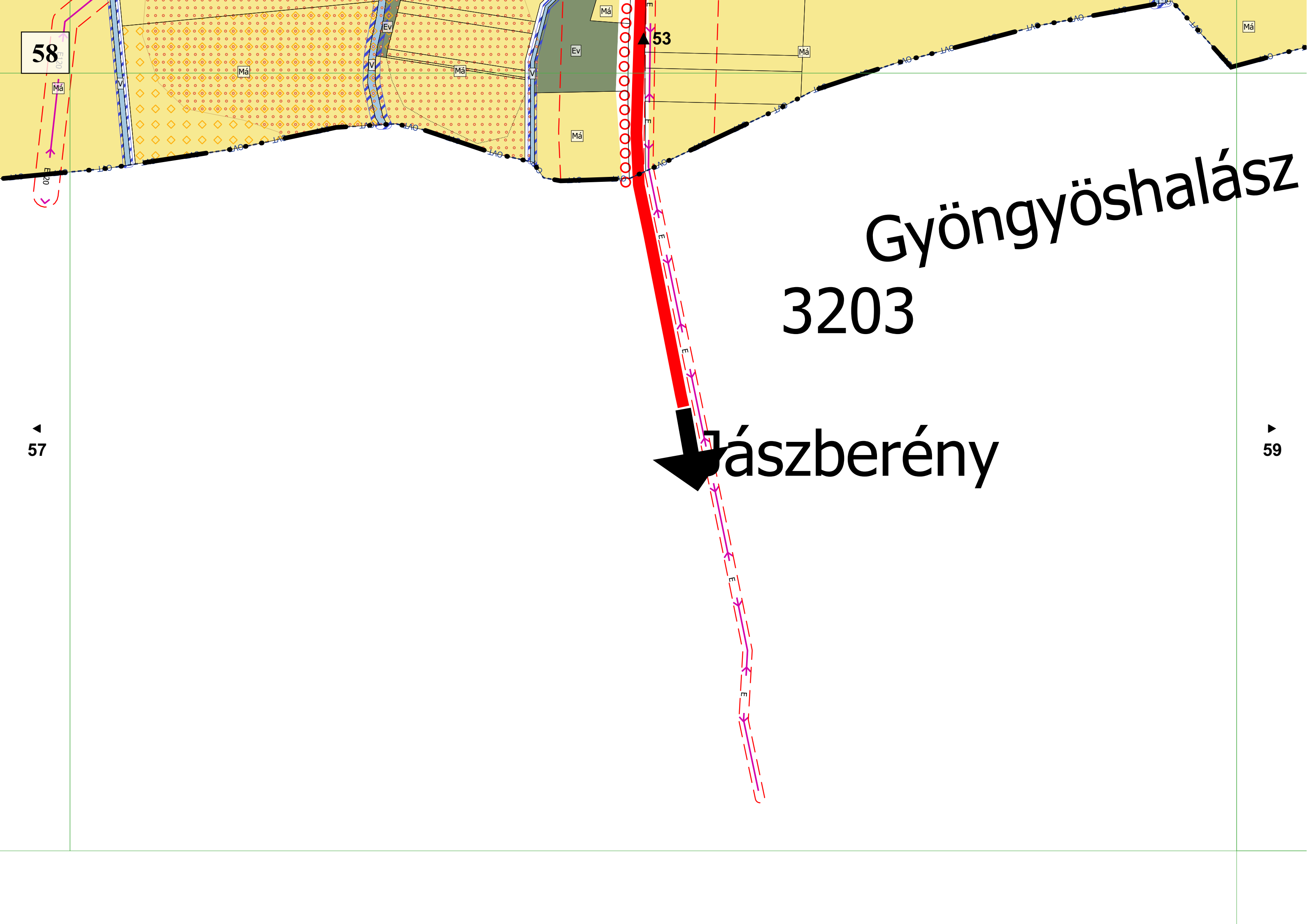
57

59

Gyöngyöshalász

3203

Óászberény



Gyöngyöshalász

85. sz. vasútvonal
Gyöngyöshalász
Vámosgyörk

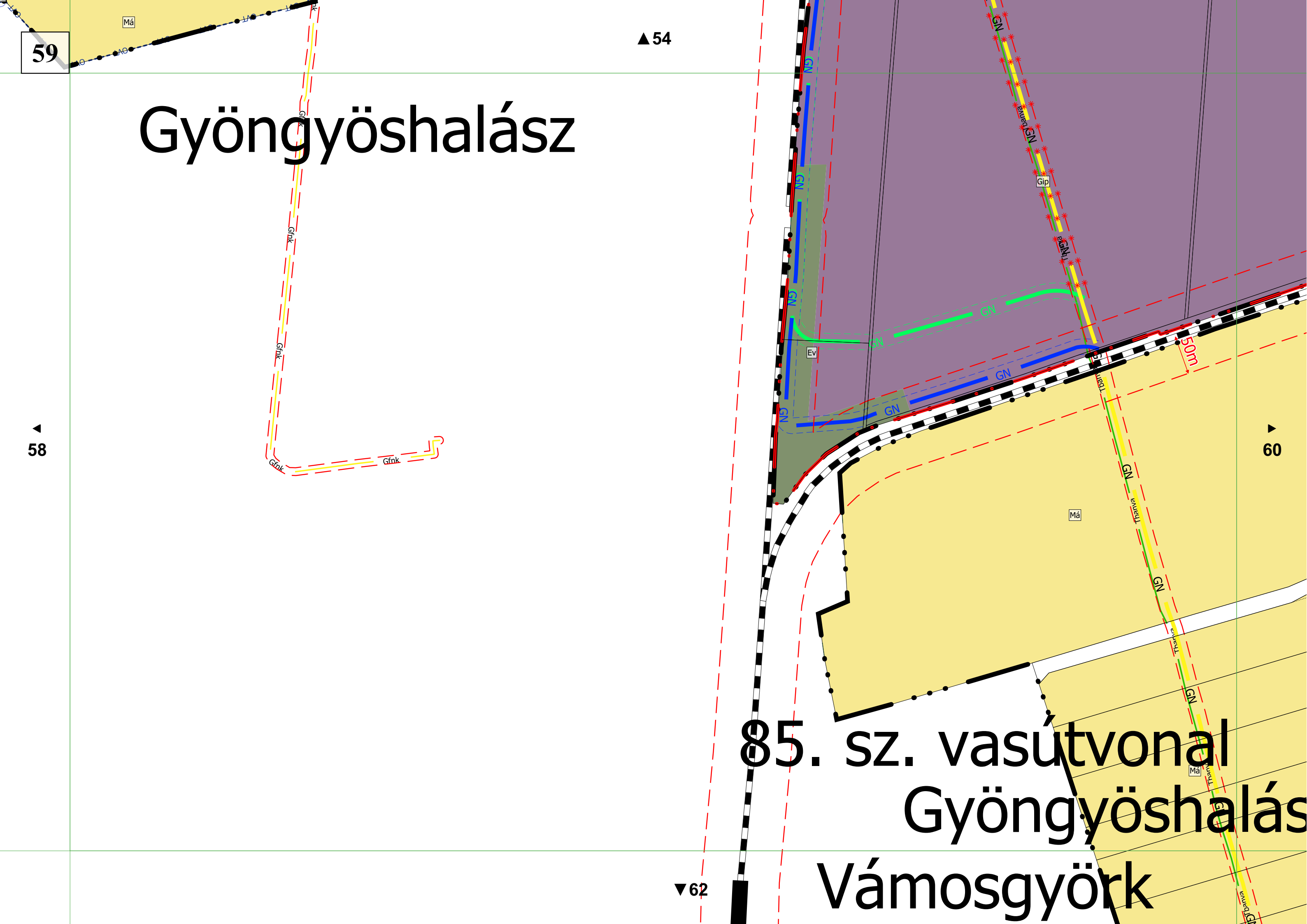
59

▲ 54

58

60

▼ 62



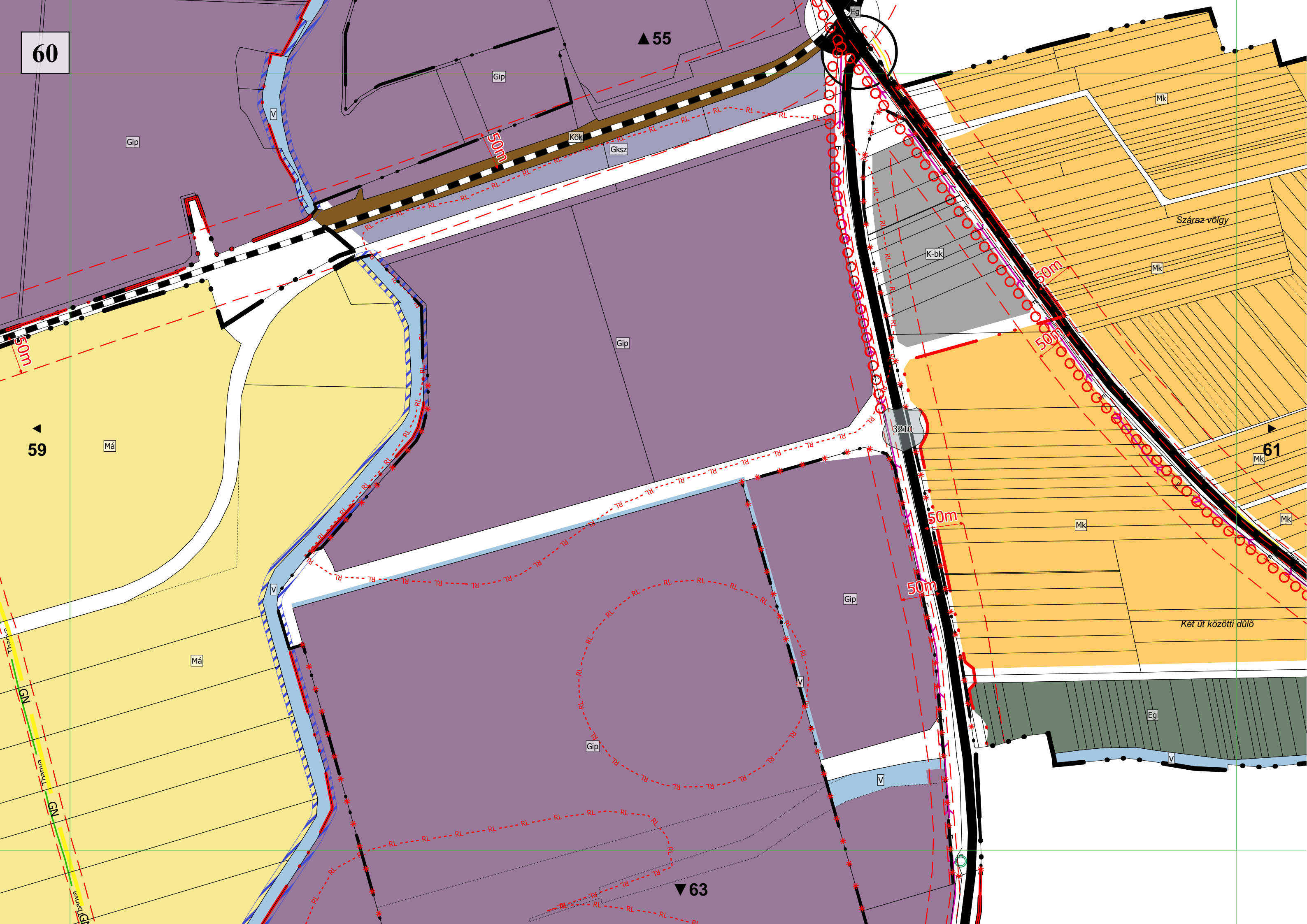
60

▲ 55

▲ 59

61

▼ 63



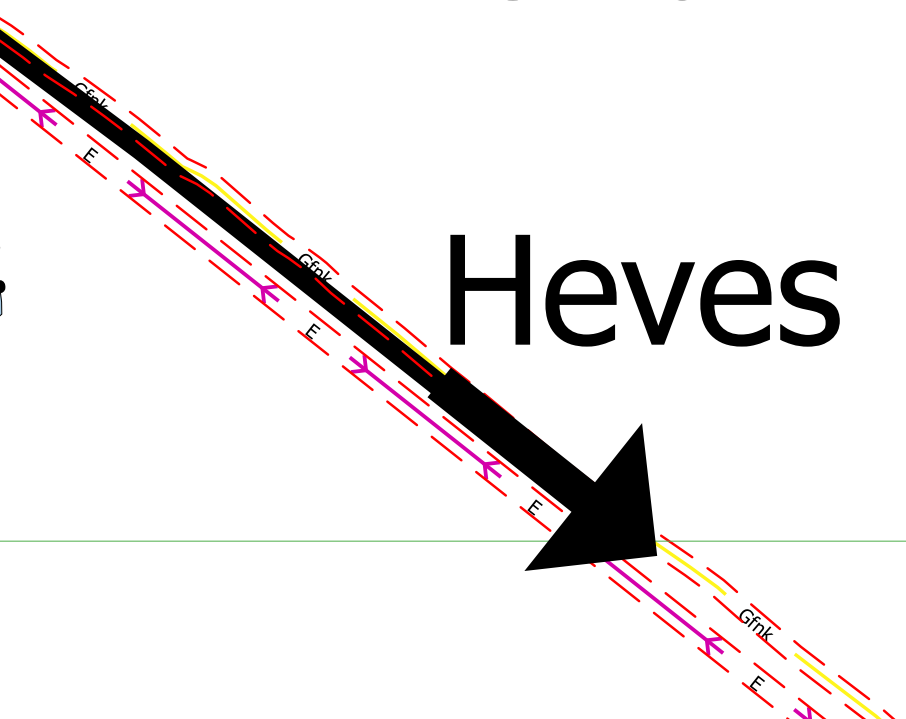

61

▲ 56



3204

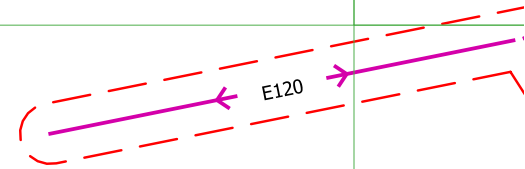
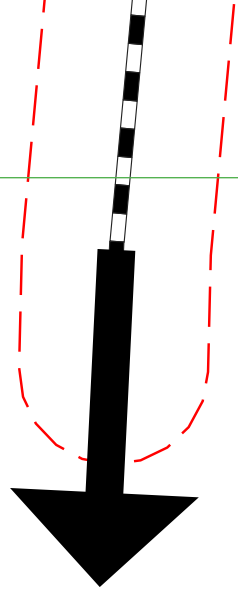
Heves



▲59

Vámosgyörk

Gyöngyöshalászl

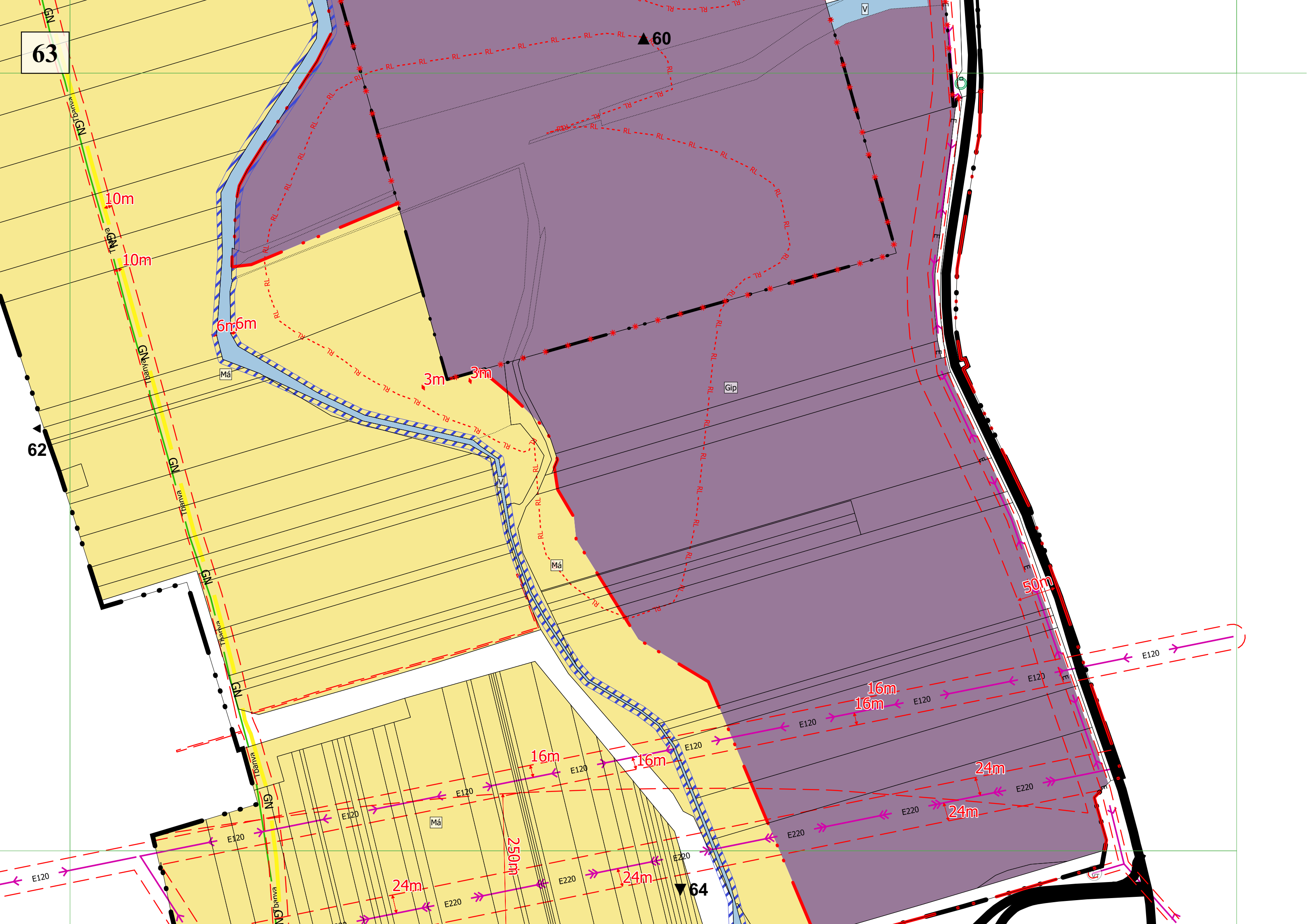


63

▲60

62

▼64



10m

10m

6m,6m

3m

3m

50m

16m
16m

16m

16m

24m

24m

24m

24m

250m

GN

GN

GN

GN

GN

GN

GN

GN

Má

Má

Má

Gip

E120

E120

E120

E120

E120

E120

E120

E120

E120

E220

E220

E220

E220

E220

E220

E220

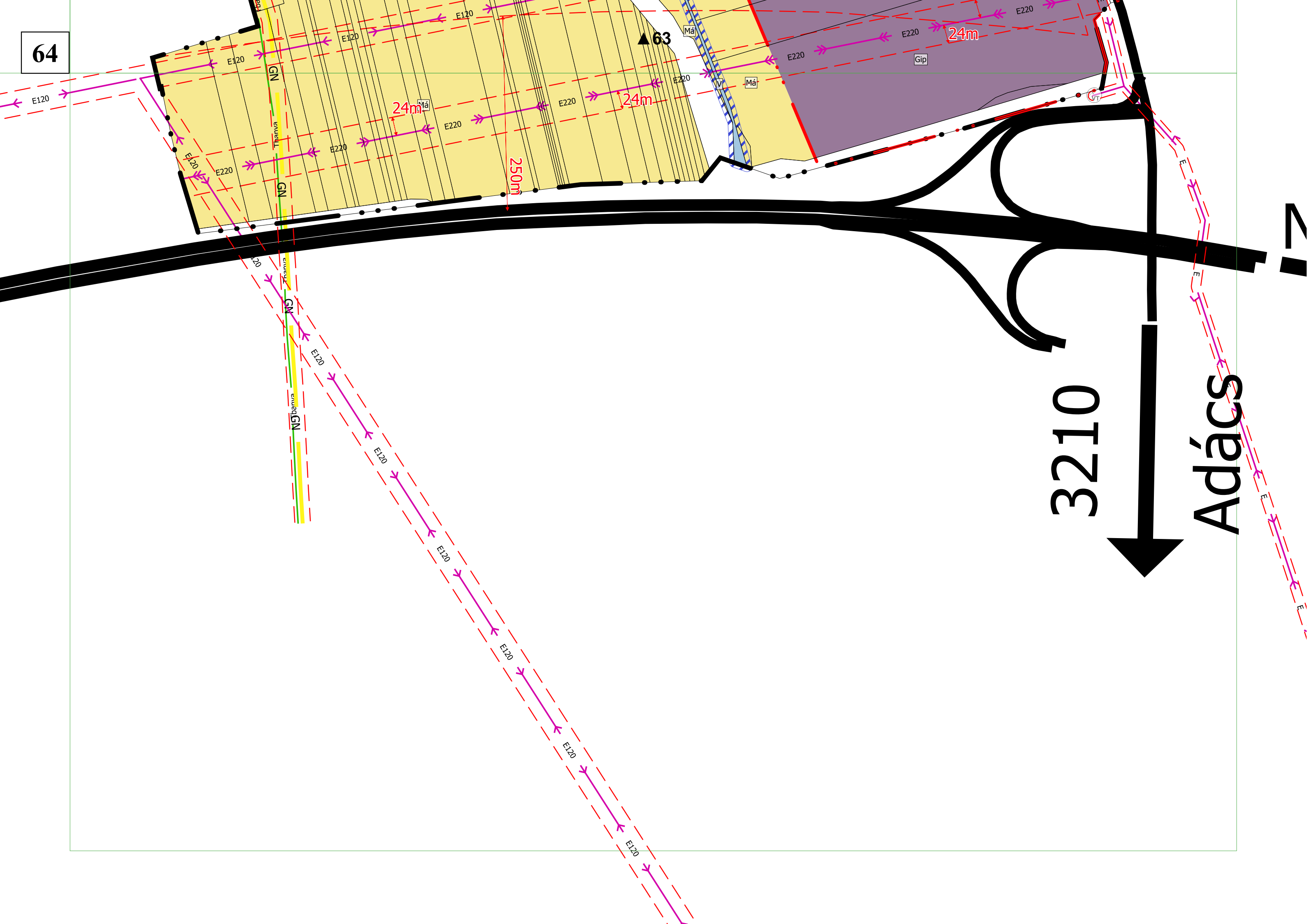
63

▲60

62

▼64

64



3210

Adács