














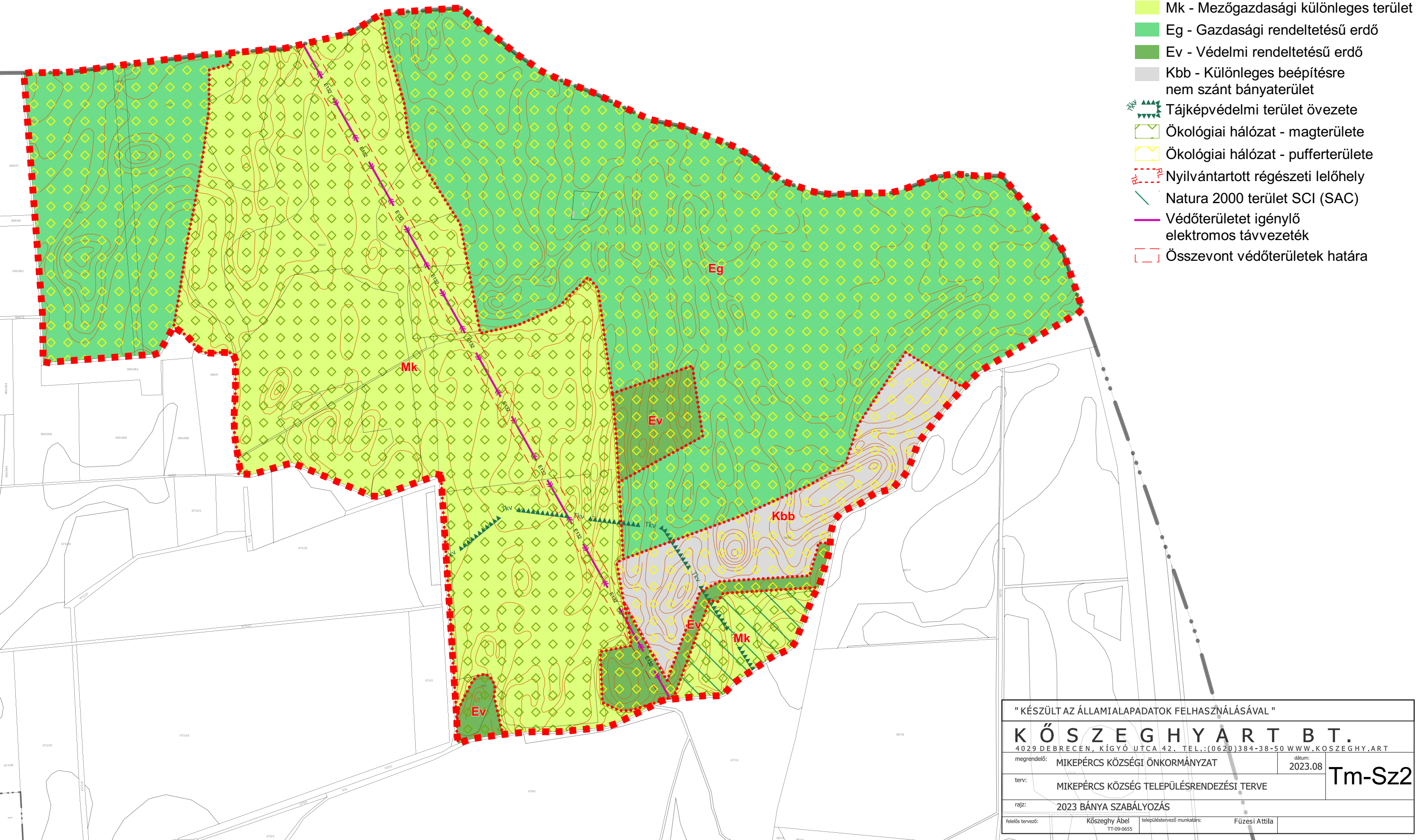


M 1:7000

Jelmagyarázat

-  Érvényes szabályozási terv határa
-  Övezethatár
-  Közigazgatási határ
-  Földrészlet határa
-  Mk - Mezőgazdasági különleges terület
-  Eg - Gazdasági rendeltetésű erdő
-  Ev - Védelmi rendeltetésű erdő
-  Kbb - Különleges beépítésre nem szánt bányaterület
-  Tájképvédelmi terület övezete
-  Ökológiai hálózat - magterülete
-  Ökológiai hálózat - pufferterülete
-  Nyilvántartott régészeti lelőhely
-  Natura 2000 terület SCI (SAC)
-  Védőterületet igénylő elektromos távvezeték
-  Összevont védőterületek határa



" KÉSZÜLT AZ ÁLLAMIALAPADATOK FELHASZNÁLÁSÁVAL "			
K Ő S Z E G H Y A R T B T .			
4029 DEBRECÉN, KÍGYÓ UTCA 42. TEL.:(0620)384-38-50 WWW.KOSZEGHY.ART			
megrendelő:	MIKEPÉRC S K Ö Z S É G I Ö N K O R M Á N Y Z A T	dátum:	2023.08
terv:	MIKEPÉRC S K Ö Z S É G T E L E P Ű L É S R E N D E Z É S I T E R V E		
rajz:	2023 B Á N Y A S Z A B Á L Y O Z Á S		
felelős tervező:	K ő s z e g h y Á b e l TT-09-0655	településtervező munkatárs:	F ű z e s i A t t i l a

Tm-Sz2