













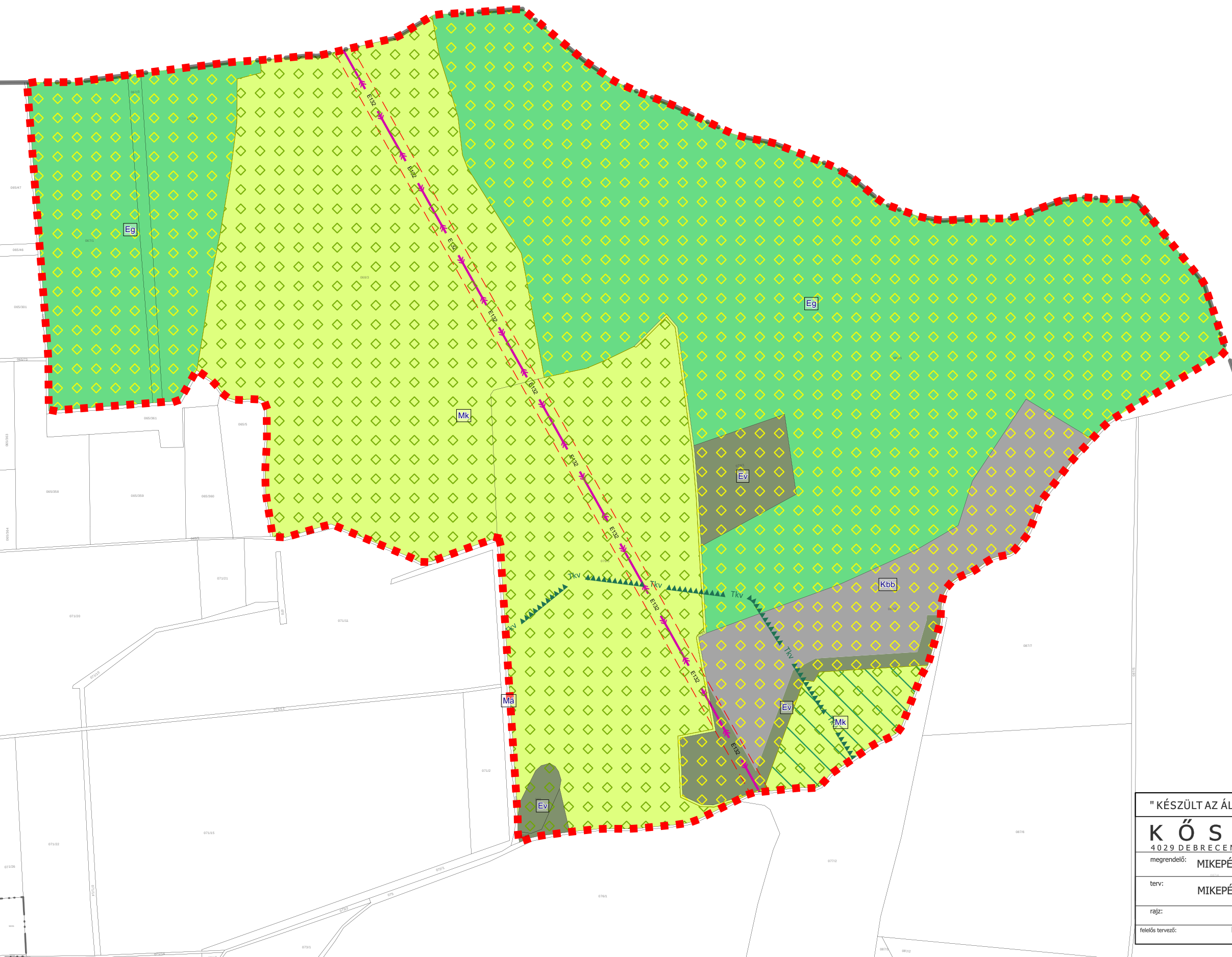


M 1:7000

### Jelmagyarázat

-  Tervezési terület
-  Közigazgatási határ
-  Földrészlet határa
-  Tájképvédelmi terület övezete
-  Ökológiai hálózat - magterülete
-  Ökológiai hálózat - pufferterülete
-  Nyilvántartott régészeti lelőhely
-  Natura 2000 terület SCI (SAC)
-  Védőterületet igénylő elektromos távvezeték
-  Összevont védőterületek határa
-  Eg - Erdő - gazdasági
-  Ev - Erdő - védelmi
-  Kbb - Különleges beépítésre nem szánt bányaterület
-  Mk - Mezőgazdasági - különleges terület



" KÉSZÜLT AZ ÁLLAMI ALAPADATOK FELHASZNÁLÁSÁVAL "			
<b>K Ő S Z E G H Y Á R T B T.</b>			
4029 DEBRECEN, KÍGYÓ UTCA 42. TEL.:(0620)384-38-50 WWW.KOSZEGHY.ART			
megrendelő: MIKEPÉRC S K Ö Z S É G I Ö N K O R M Á N Y Z A T	dátum: 2023.08	<b>Tm-2T</b>	
terv: MIKEPÉRC S K Ö Z S É G T E L E P Ű L É S R E N D E Z É S I T E R V E			
rajz:			
felelős tervező:	Kőszeghy Ábel TT-09-0655	településtervező munkatárs:	Fűzesi Attila