

Jelmagyarázat

Területfelhasználási egységek - beépítésre szánt területek

- Ln** Nagyvárosias lakóterület
- Lk** Kisvárosias lakóterület
- Lke** Kertvárosias lakóterület
- Lf** Falusias lakóterület
- Vt** Településközpont vegyes terület
- Gksz** Kereskedelmi, szolgáltató gazdasági terület
- Gip** Ipari gazdasági terület
- Üü** Üdülőházas terület
- Üh** Hétfélig házas terület
- K-hon** Különleges honvédelmi terület
- K-g** Különleges garázs terület
- K-id** Különleges idegenforgalmi terület
- K-ál** Különleges állatkert terület
- K-bk** Különleges bevásárlóközpont terület
- K-eü** Különleges egészségügyi terület
- K-köz** Különleges közterület
- K-mü** Különleges mezőgazdasági üzemi terület
- K-ok** Különleges oktatási terület
- K-pi** Különleges pince terület
- K-sp** Különleges sportolási célú terület
- K-st** Különleges strand terület
- K-t** Különleges temető terület

Területfelhasználási egységek - beépítésre nem szánt területek

- Eg** Gazdasági erdőterület
- Ev** Védelmi erdőterület
- Ek** Közjóléti erdőterület
- Má** Általános mezőgazdasági terület
- Mk** Kertés mezőgazdasági terület
- Z** Zöldterület
- V** Vízgazdálkodási terület
- Köu** Közúti közlekedési terület
- Kök** Közöttepályás közlekedési terület
- K-köz** Különleges beépítésre nem szánt közterület
- K-sí** Különleges sípálya terület
- K-kp** Különleges kegyeleti park terület
- K-ak** Különleges anyagkezelő terület
- K-sé** Különleges sétány terület
- K-en** Különleges megújuló energiahasznosítási terület
- K-rek** Különleges rekreációs célú terület

Intézmények

- Igazgatási központ
- Kegyeleti park
- Művelődési központ
- Orvosi rendelő
- Temető
- Templom
- Sportközpont

- Tervezett sportközpont
- Tervezett szabadidő központ
- Oktatási központ
- Egészségügyi központ
- Kemping
- Kórház
- Művelődési központ
- Strand
- Szállás
- Strand tervezett

Alaptérképi elemek

- Közigazgatási határ
- Belterület határa - meglévő
- Belterület határa - tervezett
- Földrészlet határ
- Megszüntető jel

Örökségvédelem

Országos (nemzetközi) művi értékvédelem

- Nyilvántartott régészeti lelőhely
- Új régészeti lelőhelyek - bejelentés alatt (2020)
- Műemlék
- Műemléki környezet

Helyi művi értékvédelem

- Helyi jelentőségű védett érték
- Helyi területi védelem határa

- Helyi területi védelem határa - beépítési vonal

Táj- és természetvédelem

Nemzetközi táj- és természetvédelem

- Natura 2000 - Különleges madárvédelmi terület
- Natura 2000 - Kiemelt jelentőségű természetmegőrzési terület

Országos és térségi táj- és természetvédelem

- Fokozottan védett természetvédelmi terület határa
- Országos jelentőségű természetvédelmi terület - Sás-tó láp
- Országos jelentőségű természetvédelmi terület - Gyöngyösi Sár-hegy TT
- Országos jelentőségű természeti emlék és védett természeti érték - Földvár

Helyi táj- és természetvédelem

- Helyi jelentőségű védett természeti érték

Környezetvédelem

Talaj- és vízvédelem

- Vízminőség-védelmi terület övezete
- Felszíni víz parti sávja
- Ásványi nyersanyag tekintetében megkutatót terület határa
- Védőterület, védőtávolság, védősáv határa

Egyéb

- Védőterület, védőtávolság, védősáv határa

Nyomvonalas elemek, objektumok

- Közúti közlekedés
- Gyorsforgalmi út - meglévő

Főút (I. és II. rendű) meglévő

- Főút tervezett
- Országos mellékút meglévő
- Országos mellékút tervezett
- Gyűjtőút meglévő
- Gyűjtőút tervezett
- Kerékpárút meglévő
- Kerékpárút tervezett
- Gyalogút
- Tervezett P+R parkoló

Kötőtpályás közlekedés

- Vasúti mellékvonalak
- Vasútiállomás

Légi közlekedés

- Repülőtér

Híd / Alagút / Csomópont

- Felüljáró / Aluljáró meglévő
- Felüljáró / Aluljáró tervezett
- Szintbeni csomópont - meglévő
- Szintbeni csomópont - tervezett
- Szintbeni vasúti kereszteződés - meglévő
- Szintbeni vasúti kereszteződés - tervezett

Közművek, híradás

Víziközművek

- Vízmű
- Vízműkutak
- Vízátározó, medence
- SZÁ Szennyvíztisztító
- SZT Szennyvíztisztítómű

Energia közművek

Villamos energia

- Villamos energia alállomás
- Villamosenergia transzformátor állomás
- Középfeszültségű elektromos vezeték (35kV-ig)
- Nagyszültségű elektromos vezeték (132 kV)
- Villamosenergia átviteli hálózat - MAVIR (Detk-Zugló II 220 kV)

Földgáz

- Gázátadó állomás
- Gázfogadó állomás
- Gáznyomáscsökkentő
- Nagy-középnomású földgáz gerincelosztó vezeték
- Nagynyomású földgáz szállítóvezeték
- Fáklyavezeték

Távhő

- Fűtőerőmű

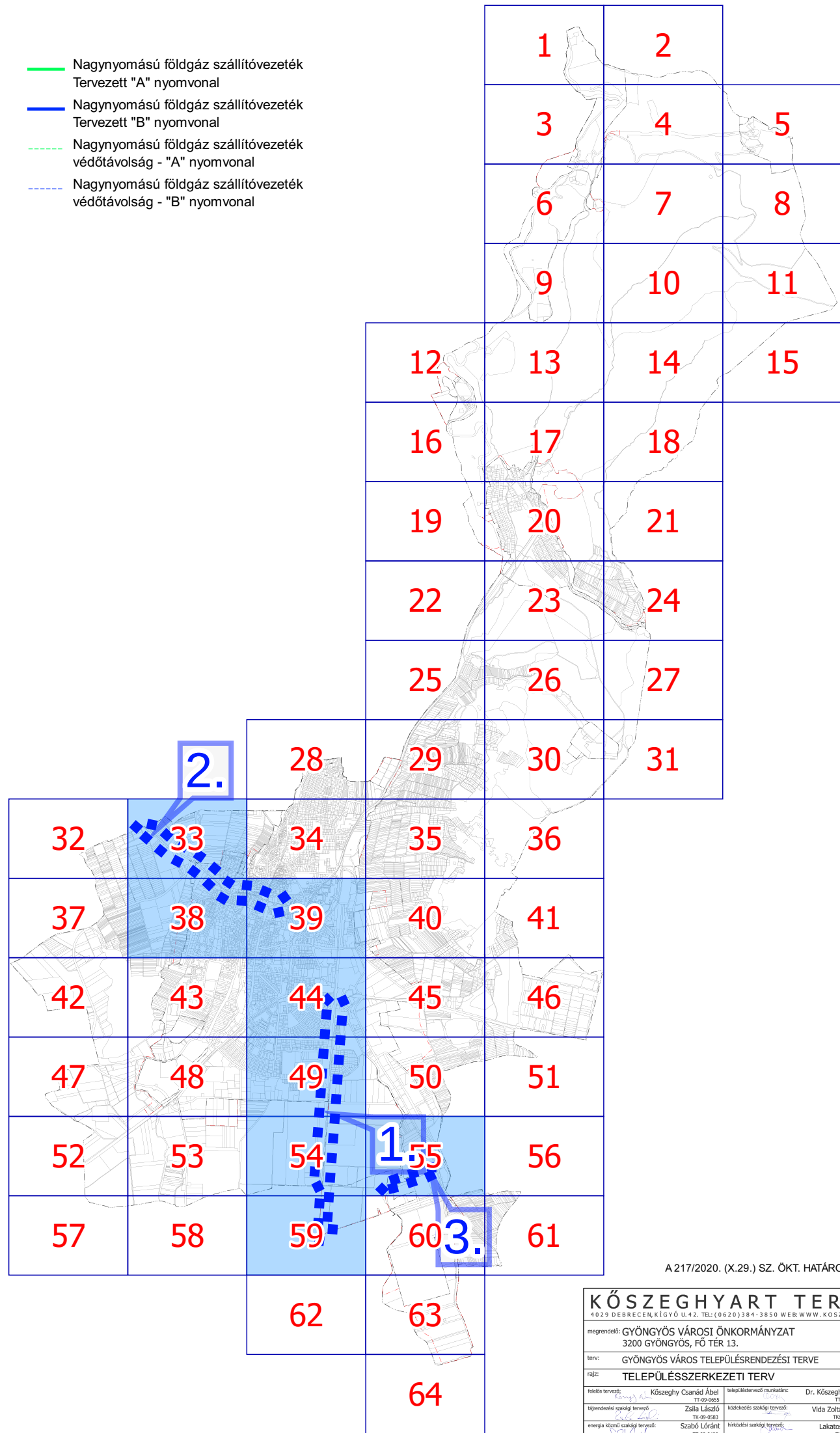
Hírközlés

- Átjátszó állomás, adótorony

Térségi szerkezeti elemek

- Jó termőhelyi szántók övezete
- Jó termőhelyi adottságú szántók övezete
- Kiváló termőhelyi adottságú szántók övezete
- Kiváló termőhelyi adottságú szántók övezete
- Erdők övezete

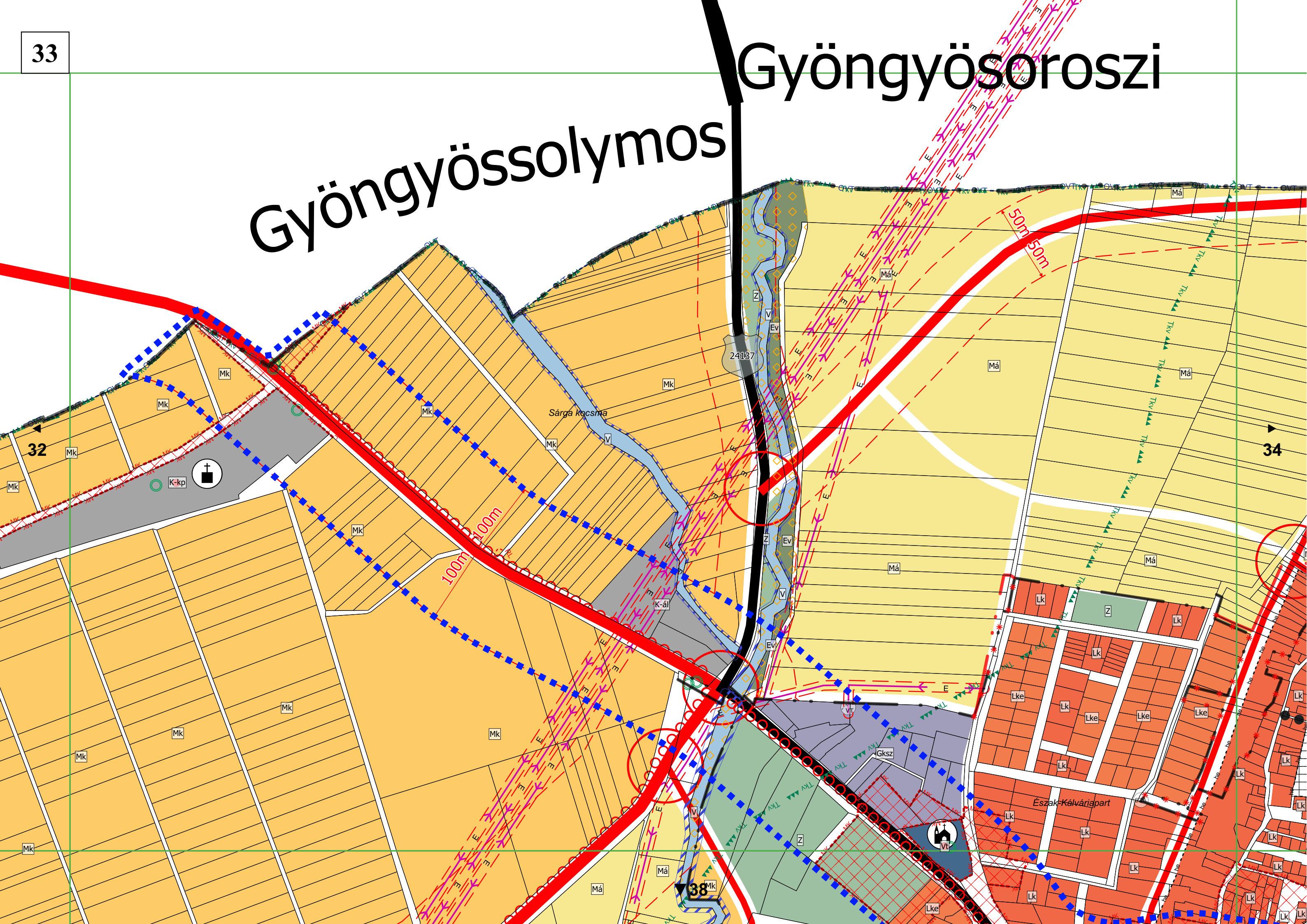
- Nagynyomású földgáz szállítóvezeték Tervezett "A" nyomvonal
- Nagynyomású földgáz szállítóvezeték Tervezett "B" nyomvonal
- Nagynyomású földgáz szállítóvezeték védőtávolság - "A" nyomvonal
- Nagynyomású földgáz szállítóvezeték védőtávolság - "B" nyomvonal

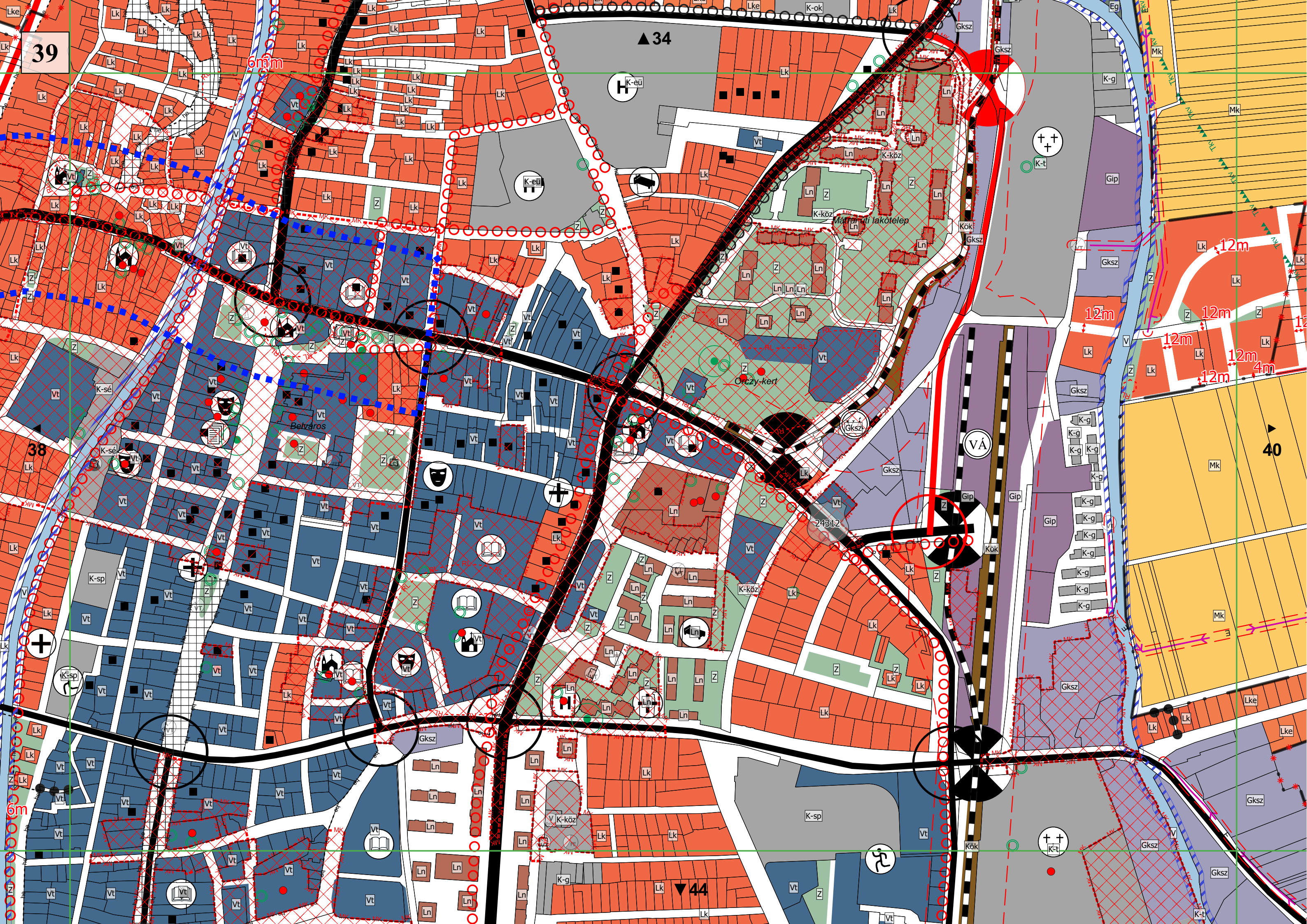


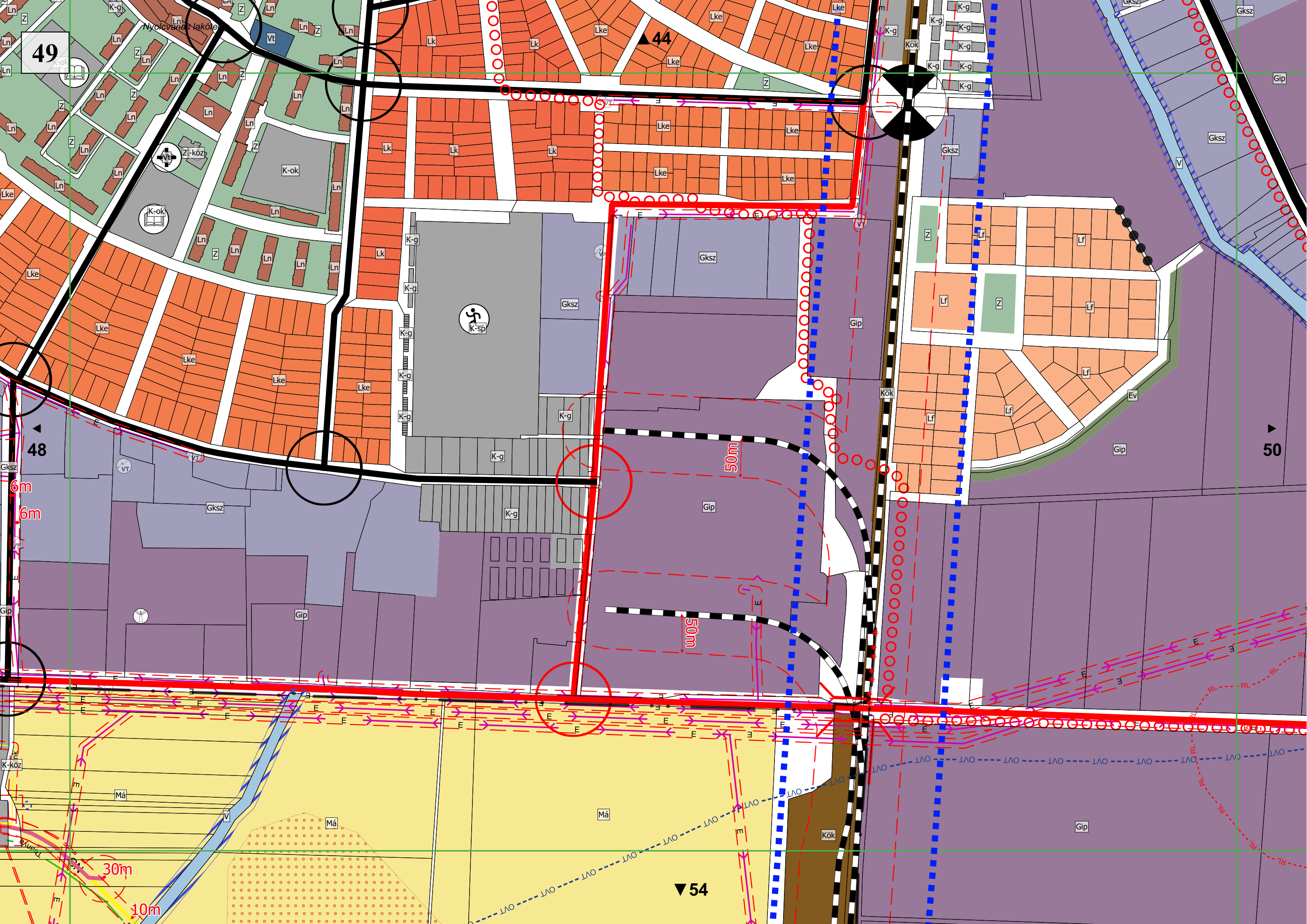
A 217/2020. (X.29.) SZ. ÖKT. HATÁROZAT 6. MELLÉKLETE

KÖSZEGHYART TERVEZŐK BT.			
4029 DEBRECEN, KIGYÓ U. 42. TEL: (0620) 334-3850 WEB: WWW.KOSZEGHYART			
megrendelő:	GYÖNGYÖS VÁROSI ÖNKORMÁNYZAT 3200 GYÖNGYÖS, FŐ TÉR 13.	dátum:	2023.07.
terv:	GYÖNGYÖS VÁROS TELEPÜLÉSSZERKEZÉSI TERVE	skála:	M 1:4000
rajz:	TELEPÜLÉSSZERKEZETI TERV		
tervező:	Köszeghy Csandó Ábel TT-09-0053	tervező munkatárs:	Dr. Köszeghy Attila TT-09-0260
tervezési szakági tervező:	Zsilla László TT-09-0983	tervezési szakági tervező:	Vida Zoltán Ákos TT-09-0619
energia műszaki szakági tervező:	Szabó Lóránt TT-09-0048	tervezési szakági tervező:	Lakatos István TT-15-0342
tervezési szakági tervező:	Füzesi Attila TT-09-0260	tervezési szakági tervező:	Szabó Lóránt TT-09-0048
Tm-1T			

Gyöngyössolymos







49

44

48

50

54

6m

6m

50m

50m

30m

10m



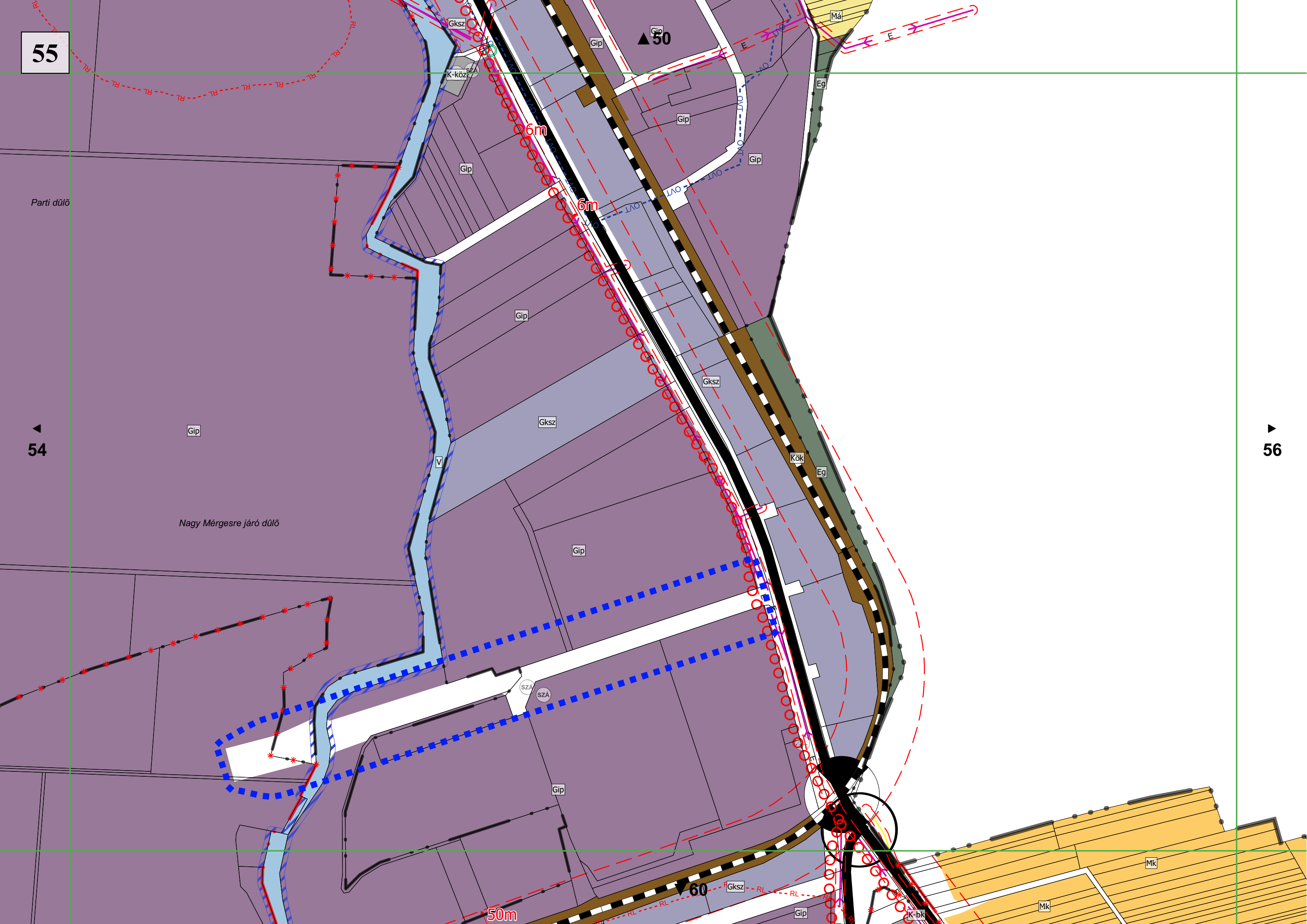
55

Parti dűlő

54

Nagy Mérgesre járó dűlő

56



Gyöngyöshalász

85. sz. vasútvonal Gyöngyöshalász Vámosgyörk

59

▲ 54

▲ 58

▲ 60

▼ 62

