

.../2023. (.....) számú határozat a Kál Nagyközség Településszerkezeti Tervének megállapításáról szóló 7/2021. (II.15.) számú polgármesteri határozat módosításáról

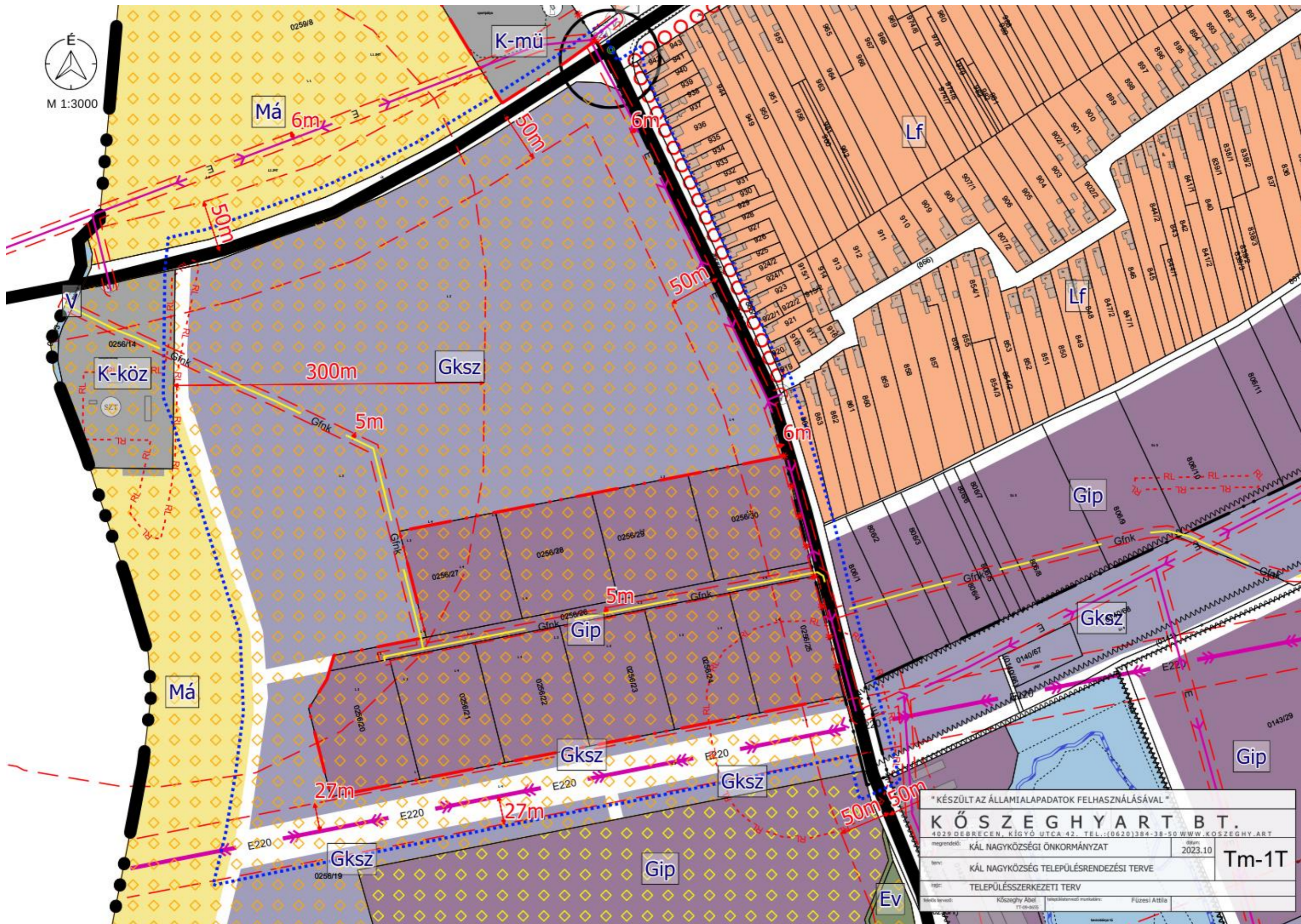
1./ Kál Nagyközségi Önkormányzat Képviselő-testülete a Kál Nagyközség Településszerkezeti Terve megállapításáról szóló 7/2021. (II. 15.) számú PM határozatának 6. mellékletét képező „T-1” jelű „Településszerkezeti Terv” elnevezésű tervlapot az 1. melléklet szerint módosítja.

Jelen határozat 1. mellékletét képezi a „Tm-1T” jelű „Településszerkezeti tervlap” elnevezésű településszerkezeti tervlap.


2./ A jóváhagyott módosításokat a Kál Nagyközség Településszerkezeti Terve megállapításáról szóló 7/2021. (II. 15.) számú önkormányzati határozatával egységes szerkezetbe kell foglalni és jóváhagyást követően együtt dokumentálni. Az elfogadott és egybeszerkesztett településrendezési eszközöket az E-TÉR rendszerbe fel kell tölteni.

Végrehajtásért felelős: Morvai János polgármester
Határidő: folyamatos


dr. Szabó Anikó
jegyző





" KÉSZÜLT AZ ÁLLAMI ALAPADATOK FELHASZNÁLÁSÁVAL "	
KŐSZEGHYART B.T.	
4029 DEBRECEN, KÍGYÓ UTCA 42. TEL.: (0620)384-38-50 WWW.KOSZEGHYART.BT	
megrendelő:	KÁL NAGYKÖZSÉGI ÖNKORMÁNYZAT
időpont:	2023.10
terv:	KÁL NAGYKÖZSÉG TELEPÜLÉSTERVEZÉSI TERVE
rajz:	TELEPÜLÉSSZERKEZETI TERV
tervező:	Kőszeghy Abel
székesfőosztály vezetője:	Füzesi Attila
szám:	Tm-1T


 Tervezési terület határa


Területfelhasználási egységek - beépítésre szánt területek

 Falusias lakóterület


 Kereskedelmi, szolgáltató gazdasági terület


 Ipari gazdasági terület


 Közmű különleges terület

 Mezőgazdasági üzemi különleges terület

Területfelhasználási egységek - beépítésre nem szánt területek

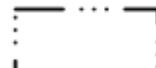
 Védelmi erdőterület


 Általános mezőgazdasági terület

 Vízgazdálkodási terület

 Közúti közlekedési terület

Alaptérképi elemek

 Közigazgatási határ

 Belterület határ - meglévő

 Belterület határ - tervezett


 Földrészlet határ

 * * Megszüntető jel

Védelemmel és korlátozással érintett területek, egyéb elemek


Örökségvédelem


Országos (nemzetközi) művi értékvédelem


 Nyilvántartott régészeti lelőhely

Táj- és természetvédelem

Országos és térségi táj és természetvédelem

 Országos Ökológiai Hálózat - Ökológiai folyosó övezete


 Országos Ökológiai Hálózat - Pufferterület övezete

 Egyedi tájérték

Környezetvédelem


Egyéb korlátozás

 Bányatelek határa


 Védőtávolság, védőterület, védősáv határa

Nyomvonalas elemek, objektumok


Közúti közlekedés


 Országos mellékutak, bekötőutak

 Helyi gyűjtőút

 Kerékpárút - tervezett


Híd / Alagút / Csomópont


 Szintbeni csomópont - meglévő

 Szintbeni csomópont - tervezett

Közművek, híradás


Víziközművek


 SZÁ Szennyvízáttemelő


 SZT Szennyvíztisztítómu

Energiaközmű


Villamos energia

 Középfeszültségű elektromos elosztóvezeték (35 kV-ig)

 Nagyfeszültségű elektromos vezeték (Detk-Sajószöged I. - 220 kV-os elektromos távvezeték)

 VT Transzformátor állomás

Földgáz

 Nagyközépnomású gázvezeték

Hírközlés

 Átjátszó állomás, adótorony