

**HATÁROZATI JAVASLAT:**

../2021. (.....) ÖH. sz. határozat

Abasár Községi Önkormányzat Képviselő-testülete az alábbi határozatot hozta:

**ABASÁR KÖZSÉG**

**TELEPÜLÉSRENDEZÉSI ESZKÖZEINEK**

2021. évi II. részbeni módosításával kapcsolatban a településszerkezeti terv részbeni módosítását jóváhagyja

**A képviselő testület**

1. Abasár Községi Önkormányzata Képviselő-testülete az Abasár Község településszerkezeti tervéről szóló 16/2012. (II.15.) sz. határozatának részét képező, „TSZT-1” jelű „ABASÁR KÖZSÉG – TRT TSZT – KÖZIGAZGATÁSI TERÜLET” elnevezésű és „TSZT-2” jelű „TELEPÜLÉSSZERKEZETI TERV BELTERÜLETRE” elnevezésű tervlapját a jelen határozat 1. melléklete szerinti „Tm-1T” jelű „1. módosítási pont – településszerkezeti tervlap” elnevezésű és „Tm-2T” jelű „2. módosítási pont – településszerkezeti tervlap” elnevezésű tervlapon a „Tervezési terület határa”-val jelölt területek tekintetében a „Tm-1T” és „Tm-2T” jelű tervlapokon ábrázolt részletekre módosítja.
2. Az elfogadott településrendezési eszközöket a polgármester nevében meg kell küldeni a véleményezési eljárásban részt vett államigazgatási-, érdekképviseleti szervezeteknek és társadalmi szervezeteknek.

Felelős: Kазsu Attila polgármester

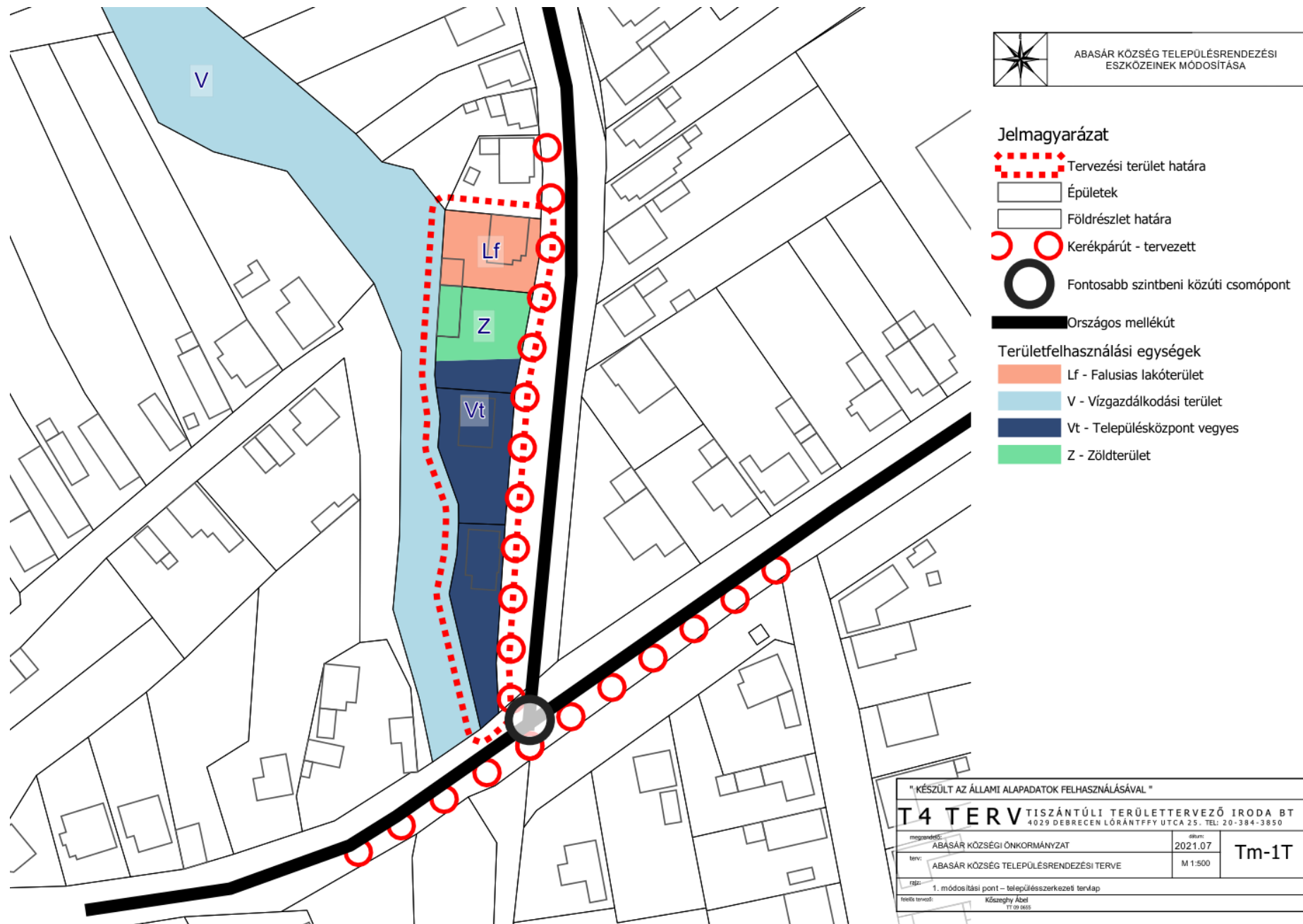
Határidő: azonnal

Abasár, .....

Kазsu Attila







polgármester

1. melléklet a .../2021. (.....) sz. önkormányzati határozathoz





### Jelmagyarázat

-  Tervezési terület határa
-  Földrészlet határa
-  Ökológiai hálózat magterületének övezete
- Területfelhasználási egységek**
-  Ev - védelmi rendeltetésű - védő erdőterület
-  Má - mezőgazdasági terület - általános
-  Mko - mezőgazdasági terület - korlátozott



" KÉSZÜLT AZ ÁLLAMI ALAPADATOK FELHASZNÁLÁSÁVAL "			
<b>T4 TERV</b> TISZÁNTÚLI TERÜLETERVEZŐ IRODA BT 4029 DEBRECEN LŐRÁNTFFY UTCA 25. TEL: 20-384-3850			
megrendelő:	ABASÁR KÖZSÉGI ÖNKORMÁNYZAT	dátum:	2021.07
terv:	ABASÁR KÖZSÉG TELEPÜLÉSRENDEZÉSI TERVE	M 1:1500	Tm-2T
rajz:	2. módosítási pont – településszerkezeti tervlap		
tervező:	Köszeghy Ábel TT 20 005		