

Régészeti terepbejárás

HEVES

Jelentés

2021. november 24.

régész: Bálint Csaba



Gárdonyi Géza
Emlékház
3300 Eger,
Gárdonyi Géza u. 28.

Zsinagóga Galéria
3300 Eger,
Kossuth Lajos u. 17.

Telekessy
Patikatörténeti Kiállítás
3300 Eger,
Széchenyi u. 1-A.

Valide Szultána
Fürdőrom
3300 Eger,
Tündi Sebestyén tér 3.

RÉGÉSZETI TEREPEJÁRÁSI JELENTÉS

Heves város új településrendezési eszközeinek (településszerkezeti tervének, helyi építési szabályzatának és szabályozási tervének) megalkotása céljából az új beépítésre szánt területeinek régészeti terepbejárással való vizsgálata

A régészeti terepbejárást végző intézmény: Dobó István Vármúzeum

Felelős régész: Bálint Csaba

Résztvevők: Bálint Csaba, Rákóczi Gergely, Valasek Enikő, Tanyi Sándor, id. Bernáth László

Időpont: 2021. november 24.

Heves város önkormányzata 2021.11.17-én új beépítésre szánt területek régészeti terepbejárással való megvizsgálására vonatkozó megrendeléssel fordult a Dobó István Vármúzeumhoz. A megbízó az alábbi helyrajzi számokkal jelölt területek részére vagy egészére kérte a terepi kutatás elvégzését:

0210, 025/24, 0285/11, 0285/12, 0285/13, 0285/14, 0285/15, 0285/16, 0285/17, 0285/18, 0285/19, 0285/2, 0285/20, 0285/21, 0285/22, 0285/23, 0285/24, 0285/25, 0285/26, 0285/27, 0285/29, 0285/3, 0285/30, 0285/31, 0285/4, 0285/5, 0285/6, 0288, 0289, 0290/1, 0290/10, 0290/11, 0290/13, 0290/14, 0290/15, 0290/16, 0290/17, 0290/18, 0290/19, 0290/2, 0290/21, 0290/22, 0290/23, 0290/24, 0290/2, 0290/26, 0290/27, 0290/29, 0290/3, 0290/30, 0290/31, 0290/32, 0290/33, 0290/34, 0290/35, 0290/4, 0290/5, 0290/6, 0290/7, 0290/8, 0290/9, 0292/105, 0292/106, 0292/115, 0292/116, 0292/155, 0292/156, 0292/157, 0292/159, 0292/161, 0292/162, 0292/163, 0292/77, 0292/78, 0292/79, 0292/80, 0292/81, 0292/82, 0292/84, 0292/86, 0292/87, 0292/88, 0292/89, 0292/91, 0292/92, 0292/93, 0292/94, 0292/95, 0292/96, 0292/97, 0292/98, 0294/1, 0294/2, 0294/3, 0294/4, 0294/5, 0294/6, 0294/7, 031/7, 031/8, 036/35, 036/7, 036/8, 0520/7, 0520/8, 0521/12, 0521/13, 0521/14, 0532/6, 1096, 1105, 1106, 1107/1, 1107/2, 1108, 1109/1, 1111, 1116, 1136, 1137, 1138, 1141, 1142, 1148/1, 1162, 1164/1, 1165, 1166, 1168, 1170, 2223, 2247/3, 2247/4, 2247/5, 2247/7, 2248/1, 2248/2, 2250/1, 2250/2, 2251, 2252/1, 2253/1, 2255, 2256, 2258, 2259, 3377, 3378, 3379, 3385, 3386, 3391/2, 3604, 3610, 3611, 3612, 3618, 3619/13, 7053, 7057, 7060, 7062, 740, 746/4, 746/5, 746/6, 747/5, 751, 752, 753, 755/1, 755/2

A terepbejárás eredménye

A terepbejárást 2021. november 24-én végeztük el. A terepi napunkon az időjárás napos, hűvös volt. A fenti helyrajzi számokkal jelölt területeket megvizsgáltuk. A területek egy része nincs mezőgazdasági művelés alá vonva, sűrű többnyire gyomokból álló aljnövényzet vagy erdősáv borítja (6-7. kép) (pl. 0285/27, 0285/29, 031/7, 031/8, 036/7, 036/8, 036/35, 751, 752, 755/2, 1105, 1106, 2223, 2247/3, 2247/4, 2247/5, 2247/7, 3377, 3378, 3379, 3386, 3619/13), így a régészeti terepbejárást ezeken a részeken korlátozott mértékben tudtuk elvégezni. Egyes megjelölt részek körbekerített vagy beépített magánterületek (5. kép) (pl. 0285/11, 0290/22, 0520/7, 0520/8, 0521/12, 0521/13, 0521/14, 740, 746/6, 755/1, 2255, 2256, 2258, 2259, 3385, 3391/2) vagy utak (3618), így ezek esetében a terepbejárást nem tudtuk elvégezni. A fent említetteken felül az érintett területek között vannak mezőgazdasági művelés alatt lévők vagy olyanok, melyek valószínűsíthetően a közelmúltban művelve voltak (pl. 0285/18, 0285/19, 0532/6, 753, 1107/1, 1107/2, 1108, 1109/1, 1111, 1116, 1136, 1137, 1138, 1141, 1142, 1148/1, 2248/1, 2248/2, 2250/1, 2250/2, 2251, 2252/1, 2253/1, 3604, 3611). Ezek között több terület volt frissen szántva, így régészeti terepbejárásra alkalmasnak bizonyultak (8-9. kép).

A régészeti terepbejárás az 1108, 1109/1, 1111, 1116, 1136, 1137, 1138, 1141, 1142, valamint a 036/8-as helyrajzi számú területeken hozott pozitív eredményeket. A 036/8-as helyrajzi számú területen belül a Kerecsendet Tenkkel összekötő 31-es számú főút mentén található keskeny erdősáv mögött tudtuk elvégezni a terepi kutatást (1. kép). Ezen a részen semmilyen mezőgazdasági vagy egyéb jellegű bolygatás nyomait nem fedeztük fel, a felszínt ritkás aljnövényzet fedte. Ennek ellenére néhány jellegtelen őskori, talán neolitik kerámia töredéket találtunk egy 2500 m²-nél nem nagyobb kiterjedésű területen belül (2. kép). A lelőhely Heves – Remenyik-tag néven került bejelentésre (10. kép).

A 1108, 1109/1, 1111, 1116, 1136, 1137, 1138, 1141, 1142 hrsz-ú részek a Dobó István utca 16. szám alatt található, egybefüggő szántóföldek (3. kép). A terepbejárás napján a terület nem volt mezőgazdasági művelés alatt, parlagon volt hagyva, azonban a fűből és gyomból álló aljnövényzet kaszálva/nyírva volt. Friss bolygatás hiányának és a felszínt takaró aljnövényzet ellenére több ponton is árpád-kori, késő középkori valamint kora újkori kerámia töredékeket gyűjtöttünk egy kb. 1,5 hektár nagyságú területen belül (4. kép). A leletszóródás alapján, illetve figyelembe véve a friss bolygatás hiányát következtetéseink szerint itt egy intenzív lelőhely található. A lelőhely Heves – Dobó István utca néven került bejelentésre (11. kép).

Eger, 2022. június 15.



Bálint Csaba
régész
Dobó István Vármúzeum



Dr. Domboróczki László
régészeti osztályvezető
Dobó István Vármúzeum

MELLÉKLET



1. kép A 31-es főút mellett található, 036/8-as helyrajzi számú terület részlete 2021. nov. 24-én, délnyugati irányból fotózva. Ezen a területen őskori kerámia töredékekre bukkantunk.



2. kép A 036/8-as helyrajzi számú területen talált őskori kerámia töredékek.



3. kép A 1111-es hrsz-ú terület részlete 2021 november 21-én, déli irányból fotózva. Ezen a részen középkori leletanyag szóródására bukkantunk.



A terepbejárást végezte: Dobó István Vármúzeum


4. kép A 1111-es hrsz-ú területen előkerült középkori kerámia töredékek.



5. kép A 746/4-es hrsz-ú terület 2021 november 24-én, délnyugati irányból fotózva.



6. kép A 2259-es hrsz.-ú terület 2021 november 24-én, délnyugati irányból fotózva.



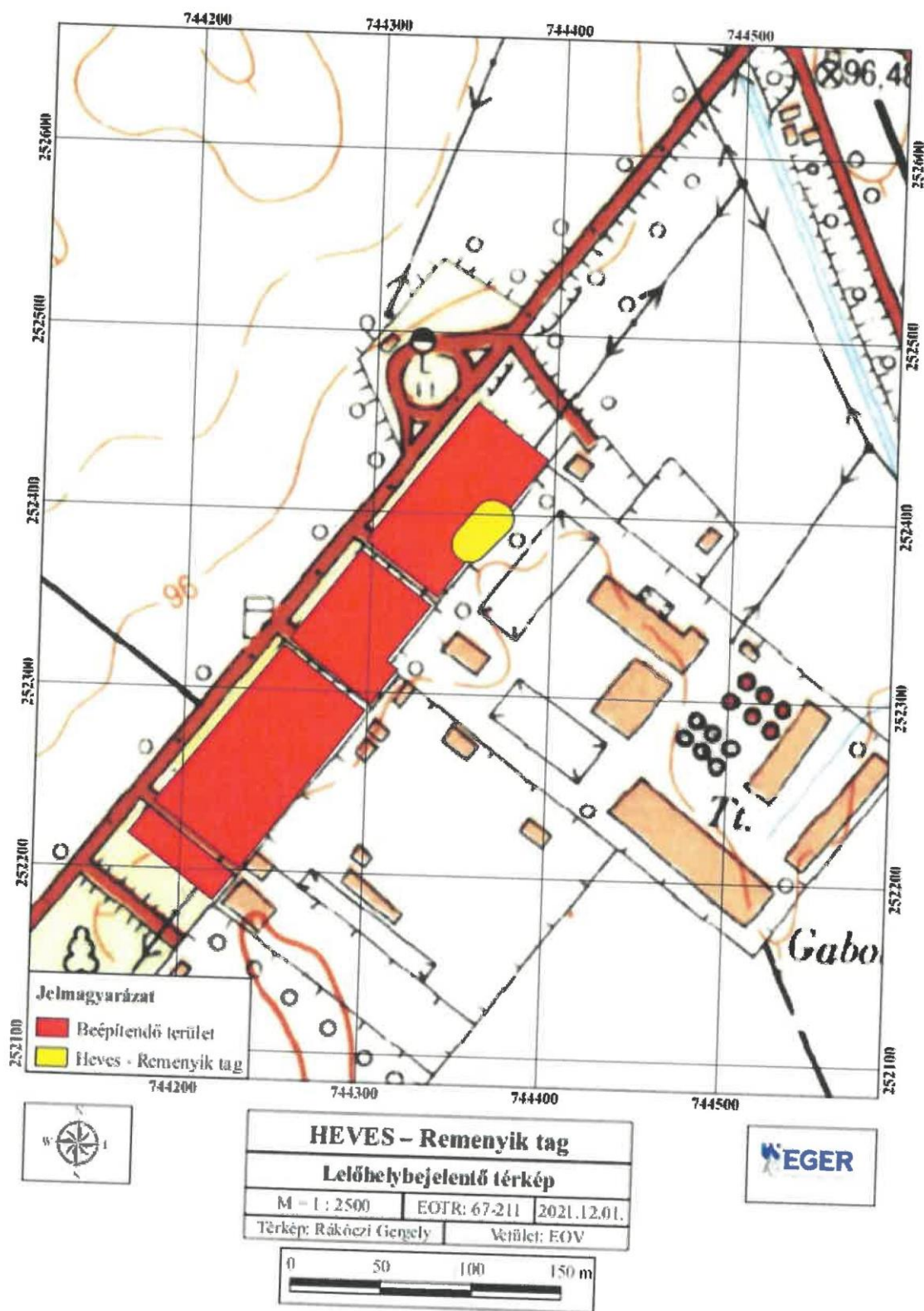
7. kép A 3379 hrsz.-ú terület, 2021 november 24-én, déli irányból fotózva.



8. kép A 0290-es hrsz.-ú terület, 2021 november 24-én, keleti irányból fotózva.

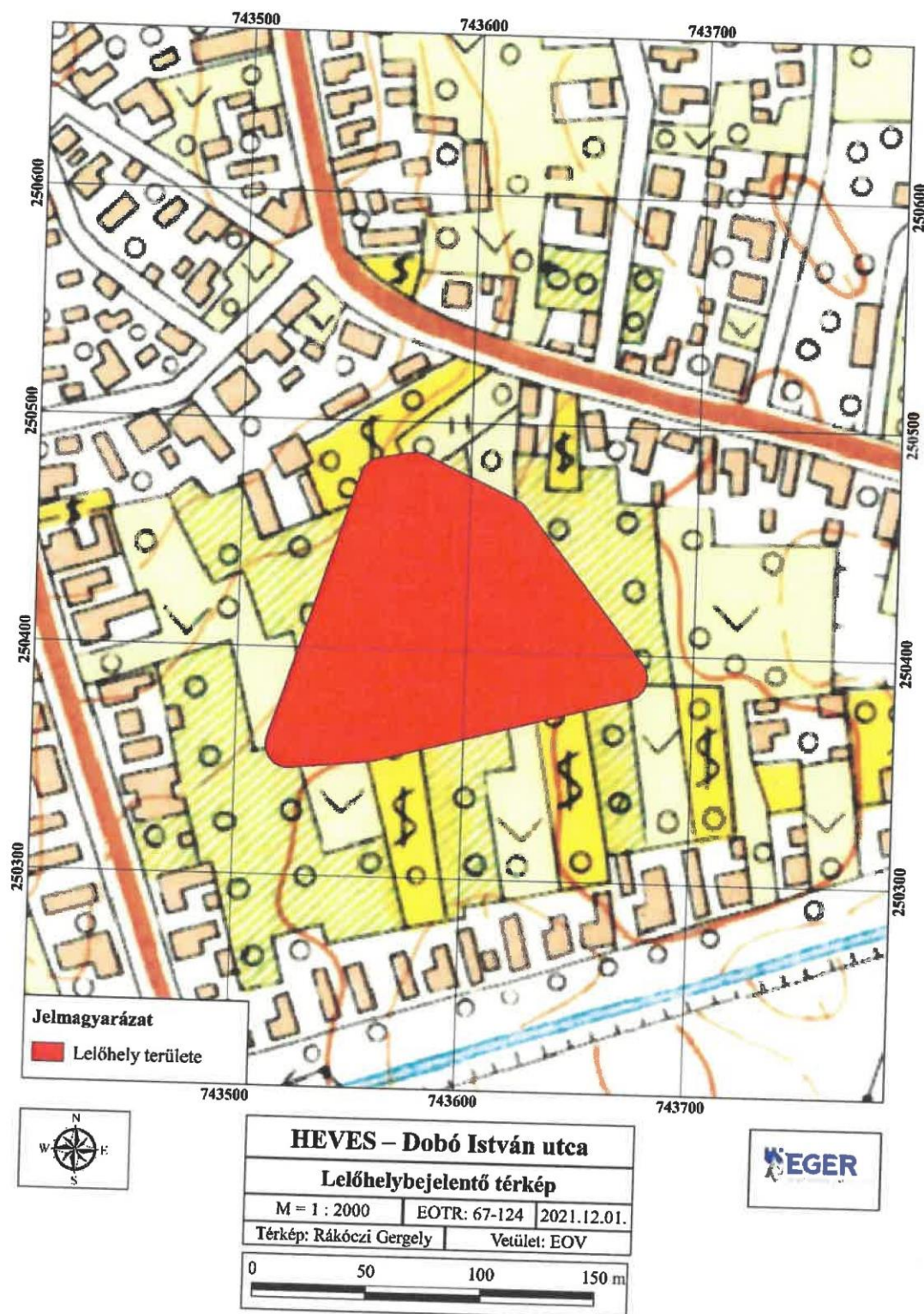


9. kép A 0285/17-es hrsz.-ú terület, 2021 november 24-én, déli irányból fotózva.



10. kép Heves – Remenyik-tag lelőhelybejelentő térképe.

A terepbejárást végezte: Dobó István Vármúzeum



11. kép Heves – Dobó István utca lelőhelybejelentő térképe.

A terepbejárást végezte: Dobó István Vármúzeum

