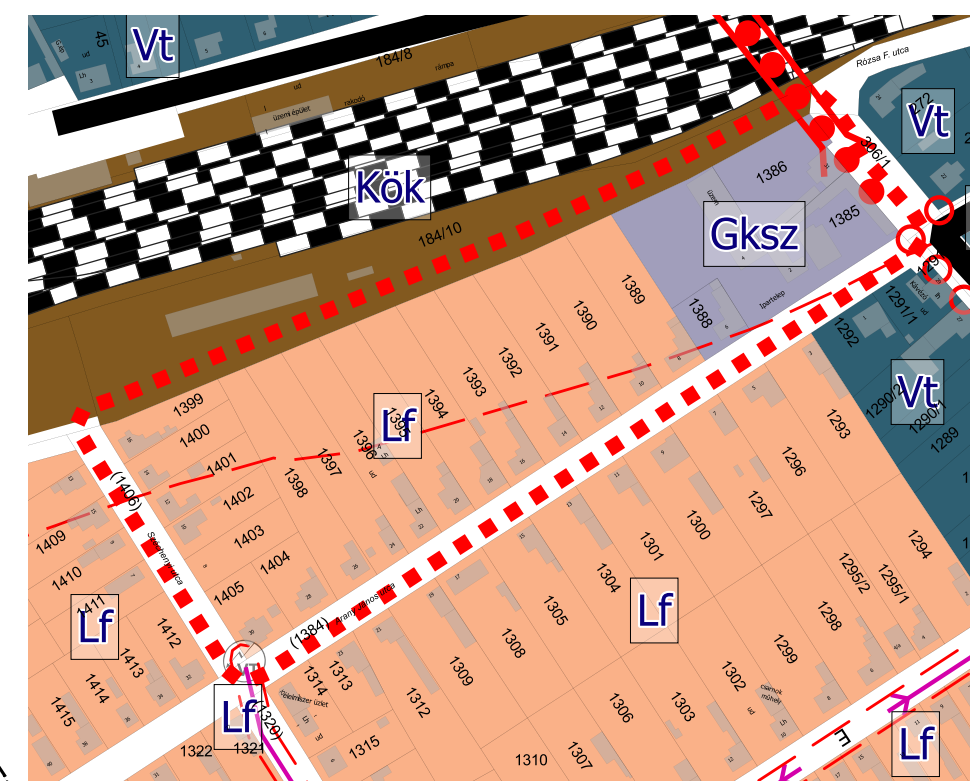
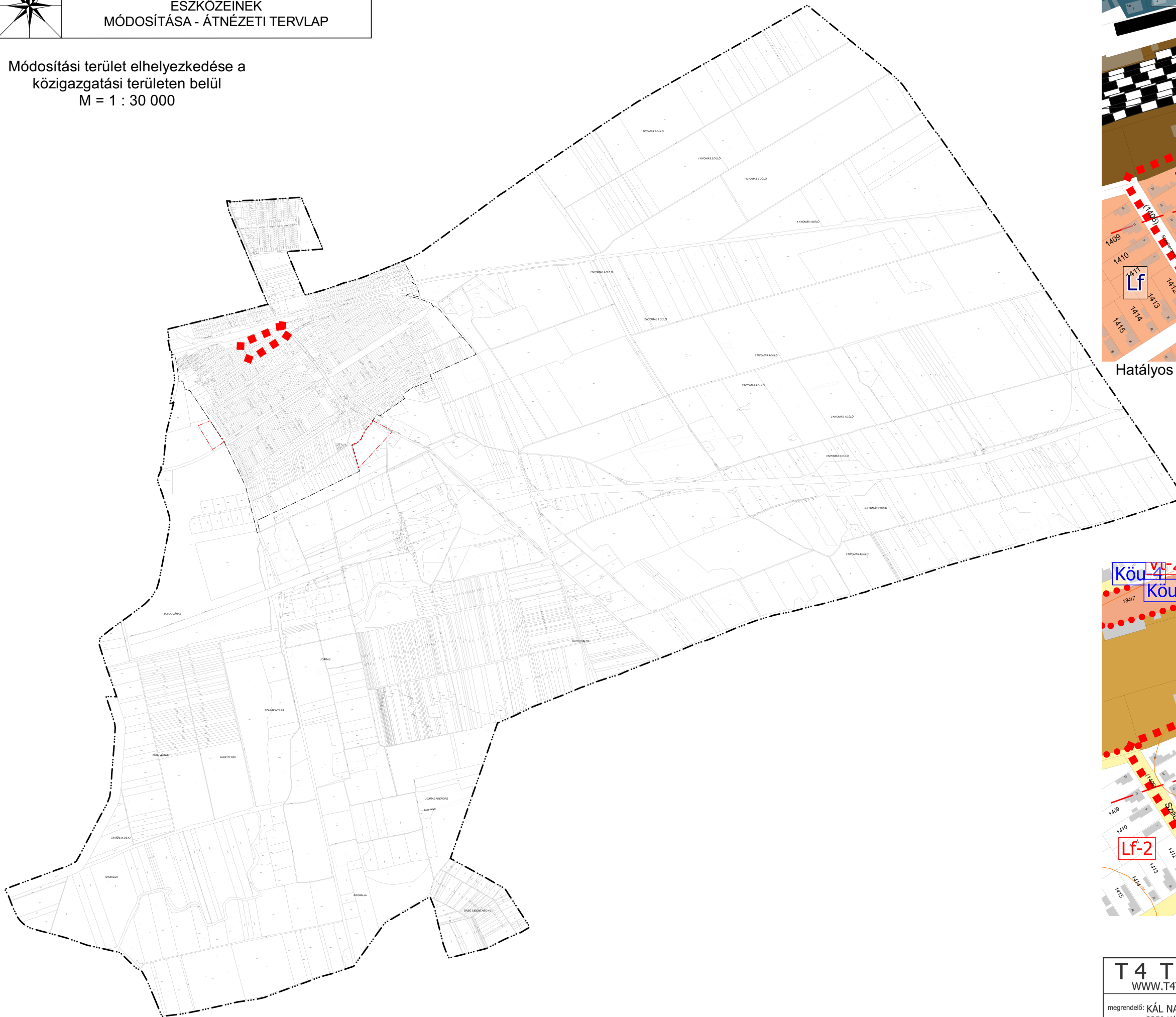


KÁL NAGYKÖZSÉG TELEPÜLÉSRENDEZÉSI  
ESZKÖZEINEK  
MÓDOSÍTÁSA - ÁTNÉZETI TERVLAP

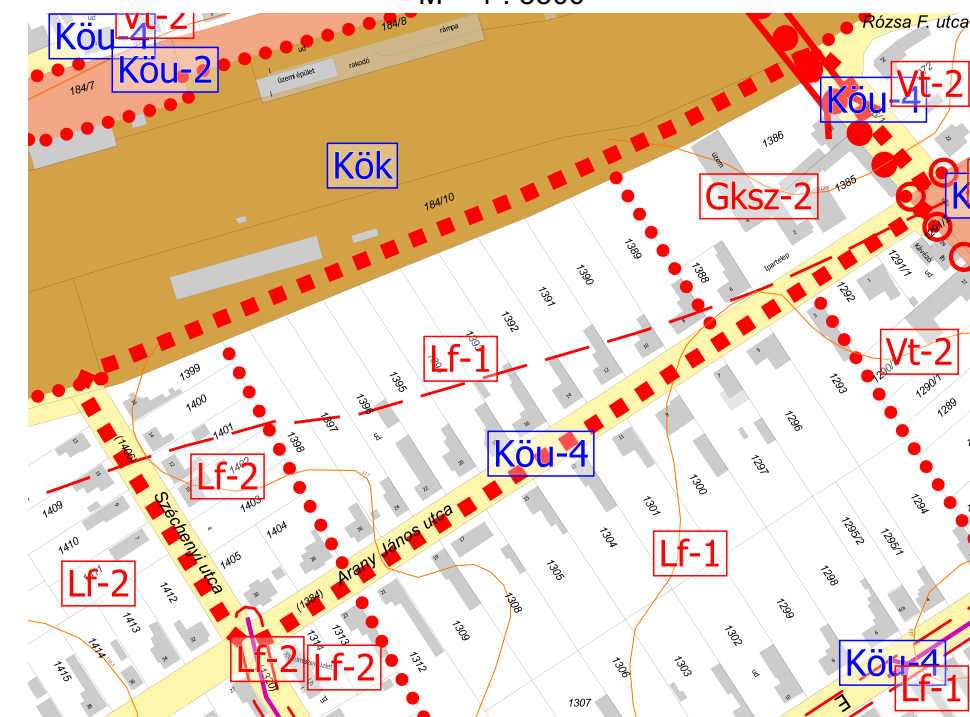
Módosítási terület elhelyezkedése a  
közigazgatási területen belül  
M = 1 : 30 000



Hatályos településszerkezeti terv részlet / változásra nem tervezett /  
M = 1 : 3500

Tervezési terület határa

Hatályos szabályozási terv részlet  
M = 1 : 3500



<b>T4 TERV</b> TISZÁNTÚLI TERÜLETERVEZŐ IRODA BT WWW.T4TERV.HU		4029 DEBRECEN LÓRÁNTFFY UTCA 25. TEL.: 06-20/384-38-50	
megrendelő: KÁL NAGYKÖZSÉGI ÖNKORMÁNYZAT 3350 Kál, Szent István tér 2.		dátum:	<b>Tm-00</b>
terv: KÁL NAGYKÖZSÉG TELEPÜLÉSRENDEZÉSI TERVE		lépték:	
rajz: ÁTNÉZETI TERVLAP - MÓDOSÍTÁSI TERÜLET			
felelős tervező: Kőszeghy Csanád Ábel TT-09-0655			