












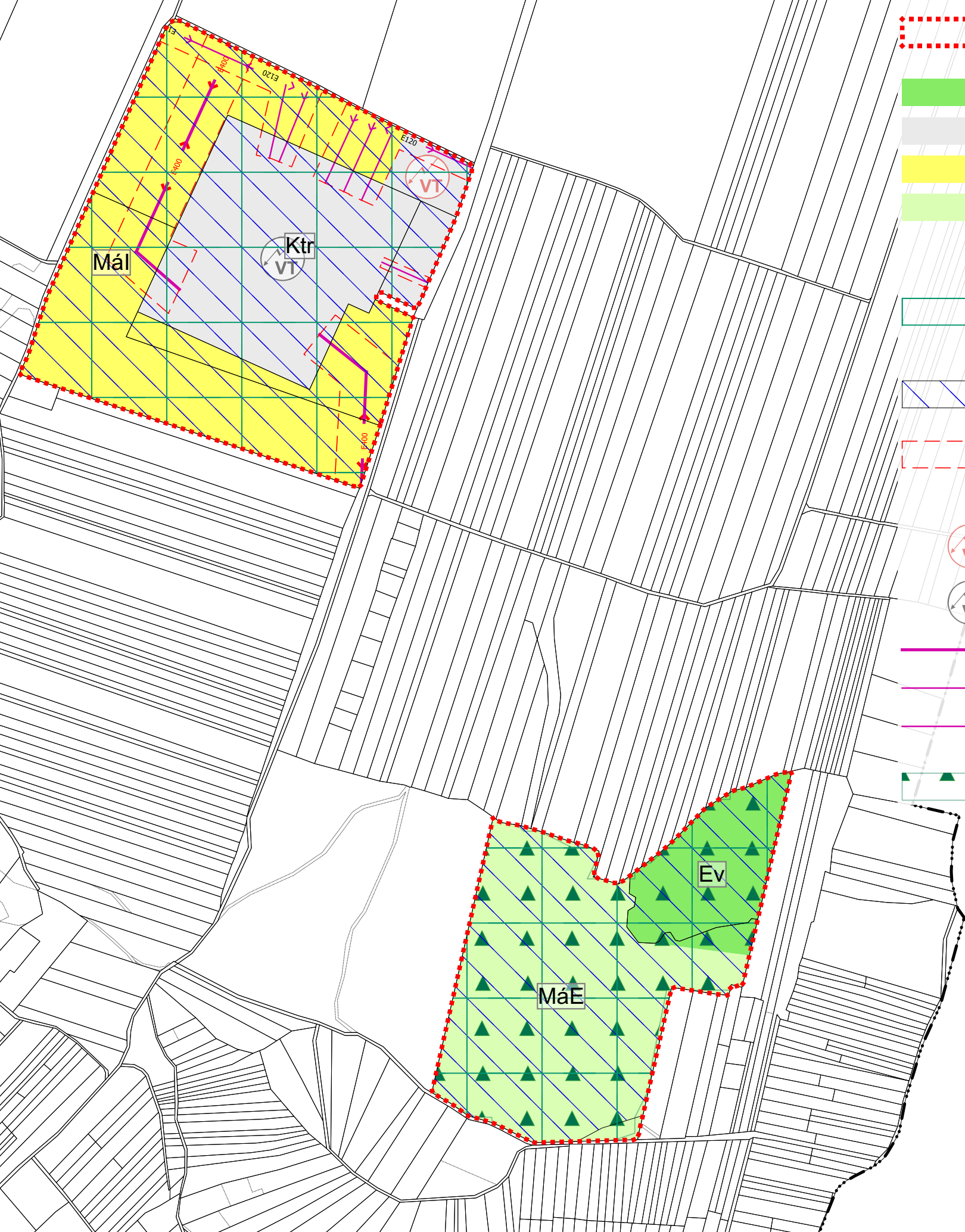


Jelmagyarázat

- Tervezési terület**
- Területfelhasználás**
-  Ev - Védelmi célú erdőterület
 -  Ktr - Különleges terület, transzformátor telep
 -  Mál - Intenzív használatú mezőgazdasági terület (szántó)
 -  MáE - Extenzív használatú mezőgazdasági terület (rét, legelő)
- Védelemmel és korlátozással érintett területek**
- Táj- és természetvédelem**
- Országos és térségi táj- és természetvédelem**
-  Tájképvédelmi terület övezete - OTrT
- Környezetvédelem**
- Talaj- és vízvédelem**
-  Vízminőség-védelmi terület övezete - OTrT
- Közművek korlátozásai**
-  Elektromos vezeték védőtávolsága
- Közművek, híradás**
- Villamos energia közművek**
-  Villamosenergia transzformátor állomás (tervezett)
 -  Villamosenergia transzformátor állomás
 -  Tervezett villamosenergia átviteli hálózat MAVIR (400 kV)
 -  Nagyfeszültségű elektromos vezeték (132 kV)
 -  Középfeszültségű elektromos vezeték (35kV-ig)
- Térségi szerkezeti elemek**
-  Erdők övezete



" KÉSZÜLT AZ ÁLLAMI ALAPADATOK FELHASZNÁLÁSÁVAL "		
K Ö S Z E G H Y A R T B T.		
4029 DEBRECEN, KÍGYÓ UTCA 42. TEL.: (0620)384-38-50 WWW.KOSZEGHY.ART		
megrendelő:	SAJÓVÁNKA KÖZSÉG ÖNKORMÁNYZATA	dátum: 2021.05
terv:	SAJÓVÁNKA TELEPÜLÉSSZERKEZETI TERV	M 1:6000
rajz:	1. módosítási pont – településszerkezeti tervlap	
felelős tervező:	Kőszeghy Ábel TT-09-0655	településtervező munkatárs: Füzesi Attila

Tm-1T