

**Jelmagyarázat**

**Területfelhasználási egységek - beépítésre szánt területek**

- Ln Nagyvárosias lakóterület
- Lk Kisvárosias lakóterület
- Lke Kertvárosias lakóterület
- Lf Falusias lakóterület
- Vt Településközpont vegyes terület
- Gks Kereskedelmi, szolgáltató gazdasági terület
- Gip Ipari gazdasági terület
- Üü Üdülõházas terület
- Üh Hétfélig házas terület
- K-hon Különleges honvédelmi terület
- K-g Különleges garázs terület
- K-id Különleges idegenforgalmi terület
- K-ál Különleges állatkert terület
- K-bk Különleges bevásárlóközpont terület
- K-eü Különleges egészségügyi terület
- K-köz Különleges közműterület
- K-mü Különleges mezőgazdasági üzemi terület
- K-ok Különleges oktatási terület
- K-pl Különleges pince terület
- K-sp Különleges sportolási célú terület
- K-st Különleges strand terület
- K-t Különleges temető terület

**Területfelhasználási egységek - beépítésre nem szánt területek**

- Eg Gazdasági erdőterület
- Ev Védelmi erdőterület
- Ek Közjóléti erdőterület
- Má Általános mezőgazdasági terület
- Mk Kertes mezőgazdasági terület
- Z Zöldterület
- V Vízgazdálkodási terület
- Köü Közúti közlekedési terület
- Kök Kötőpályás közlekedési terület
- K-közb Különleges beépítésre nem szánt közműterület
- K-sí Különleges sípálya terület
- K-kp Különleges kegyeleti park terület
- K-ak Különleges anyagkezelő terület
- K-sé Különleges sétány terület
- K-en Különleges megújuló energiahasznosítási terület

**Intézmények**

- Igazgatási központ
- Kegyeleti park
- Művelődési központ
- Orvosi rendelő
- Temető
- Templom
- Sportközpont

- Oktatási központ
- Egészségügyi központ
- Kemping
- Kórház
- Művelődési központ
- Strand
- Szállás
- Strand tervezett

**Alaptérképi elemek**

- Közigazgatási határ
- Belterület határa - meglévő
- Belterület határa - tervezett
- Földrészlet határ
- Megszüntető jel

**Örökségvédelem**

**Országos (nemzetközi) művi értékvédelem**

- Nyilvántartott régészeti lelőhely
- Új régészeti lelőhelyek - bejelentés alatt (2020)
- Műemlék
- Műemléki környezet

**Helyi művi értékvédelem**

- Helyi jelentőségű védett érték
- Helyi területi védelem határa
- Helyi területi védelem határa - beépítési vonal

**Táj- és természetvédelem**

**Nemzetközi táj- és természetvédelem**

- Natura 2000 - Különleges madárvédelmi terület
- Natura 2000 - Kiemelt jelentőségű természetmegőrzési terület

**Országos és térségi táj- és természetvédelem**

- Fokozottan védett természetvédelmi terület határa
- Országos jelentőségű természetvédelmi terület - Sás-tó láp
- Országos jelentőségű természetvédelmi terület - Gyöngyösi Sár-hegy TT
- Országos jelentőségű természeti emlék és védett természeti érték - Földvár

**Helyi táj- és természetvédelem**

- Tájvédelmi körzet határa - Mátrai TK
- Tájképvédelmi terület övezete
- Országos Ökológiai Hálózat Magterület övezete
- Országos Ökológiai Hálózat Ökológiai folyosó övezete
- Országos Ökológiai Hálózat Pufferterület övezete
- Egyedi tájérték (tájékoztató jellegű)

**Helyi táj- és természetvédelem**

- Helyi jelentőségű védett természeti érték

**Környezetvédelem**

**Talaj- és vízvédelem**

- Vízminőség-védelmi terület övezete
- Felszíni víz parti sávja

**Egyéb**

- Ásványi nyersanyag tekintetében megkutatót terület határa
- Védőterület, védőtávolság, védősáv határa

**Nyomvonalas elemek, objektumok**

**Közúti közlekedés**

- Gyorsforgalmi út - meglévő
- Főút (I. és II. rendű) meglévő

- Főút tervezett
- Országos mellékút meglévő
- Országos mellékút tervezett
- Gyűjtőút meglévő
- Gyűjtőút tervezett
- Kerékpárút meglévő
- Kerékpárút tervezett
- Gyalogút

**Tervezett P+R parkoló**

- Tervezett P+R parkoló

**Kötőpályás közlekedés**

- Vasúti mellékvonalak
- Vasútállomás

**Légi közlekedés**

- Repülőtér

**Híd / Alagút / Csomópont**

- Felüljáró / Aluljáró meglévő
- Felüljáró / Aluljáró tervezett
- Szintbeni csomópont - meglévő
- Szintbeni csomópont - tervezett
- Szintbeni vasúti kereszteződés - meglévő
- Szintbeni vasúti kereszteződés - tervezett

**Közművek, hirdás**

**Víziközművek**

- Vízmű
- Vízműutak
- Víz tározó, medence
- Szennyvízátelõ
- Szennyvíztisztító

**Energia közművek**

**Villamos energia**

- Villamos energia állomás
- Villamosenergia transzformátor állomás
- Középfeszültségű elektromos vezeték (35kV-ig)
- Nagyfeszültségű elektromos vezeték (132 kV)
- Villamosenergia átviteli hálózat - MAVIR (Detk-Zugló II 22k)

**Földgáz**

- Gázátadó állomás
- Gázfogadó állomás
- Gáznyomáscsökkentõ
- Nagy-középnymású földgáz gerincelosztó vezeték
- Nagynymású földgáz szállítóvezeték
- Fáklyavezeték

**Távhõ**

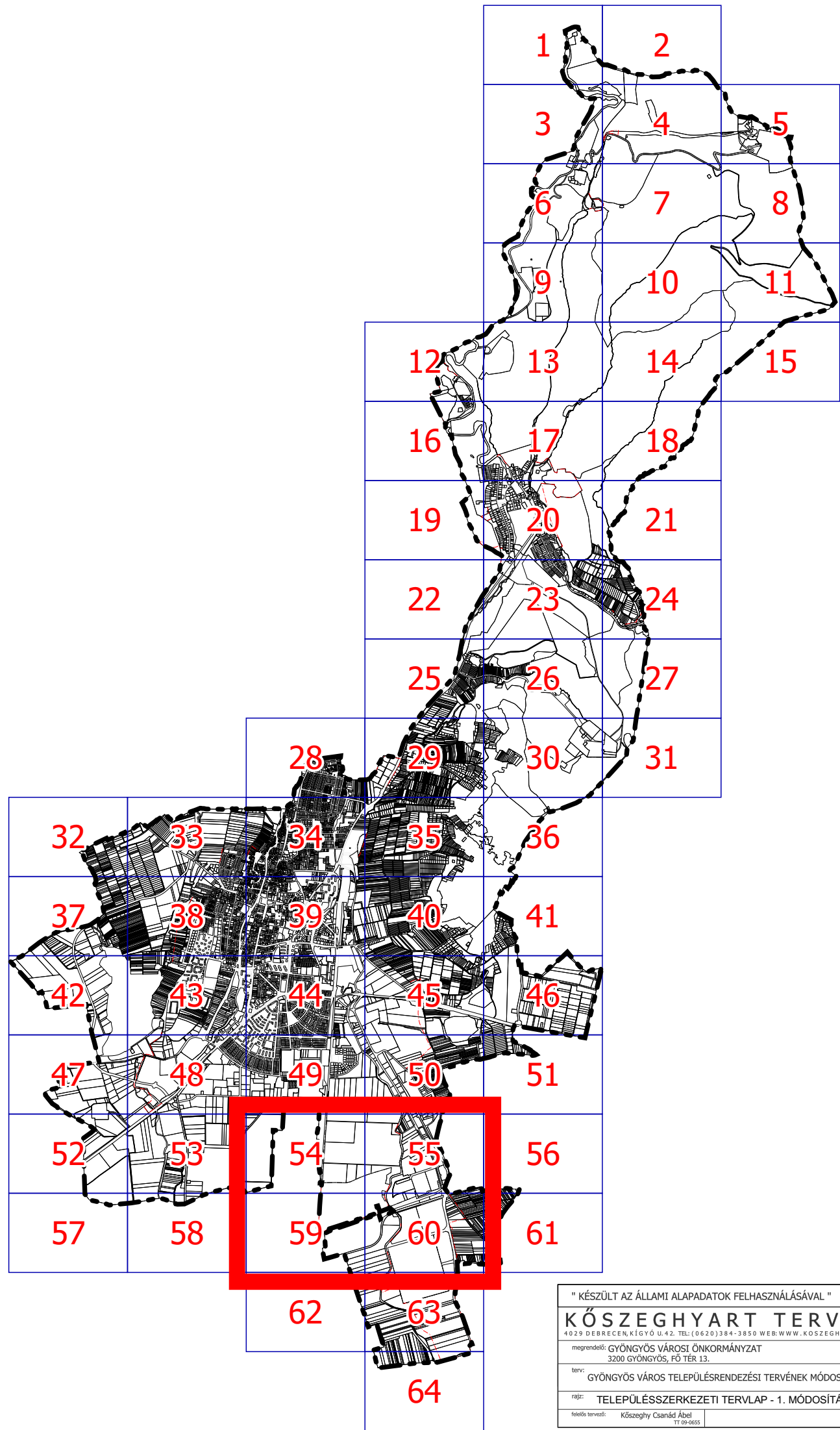
- Fûtõerõmû

**Hírközlés**

- Átjátszó állomás, adótorony
- Bányászati hírközlõ kábel

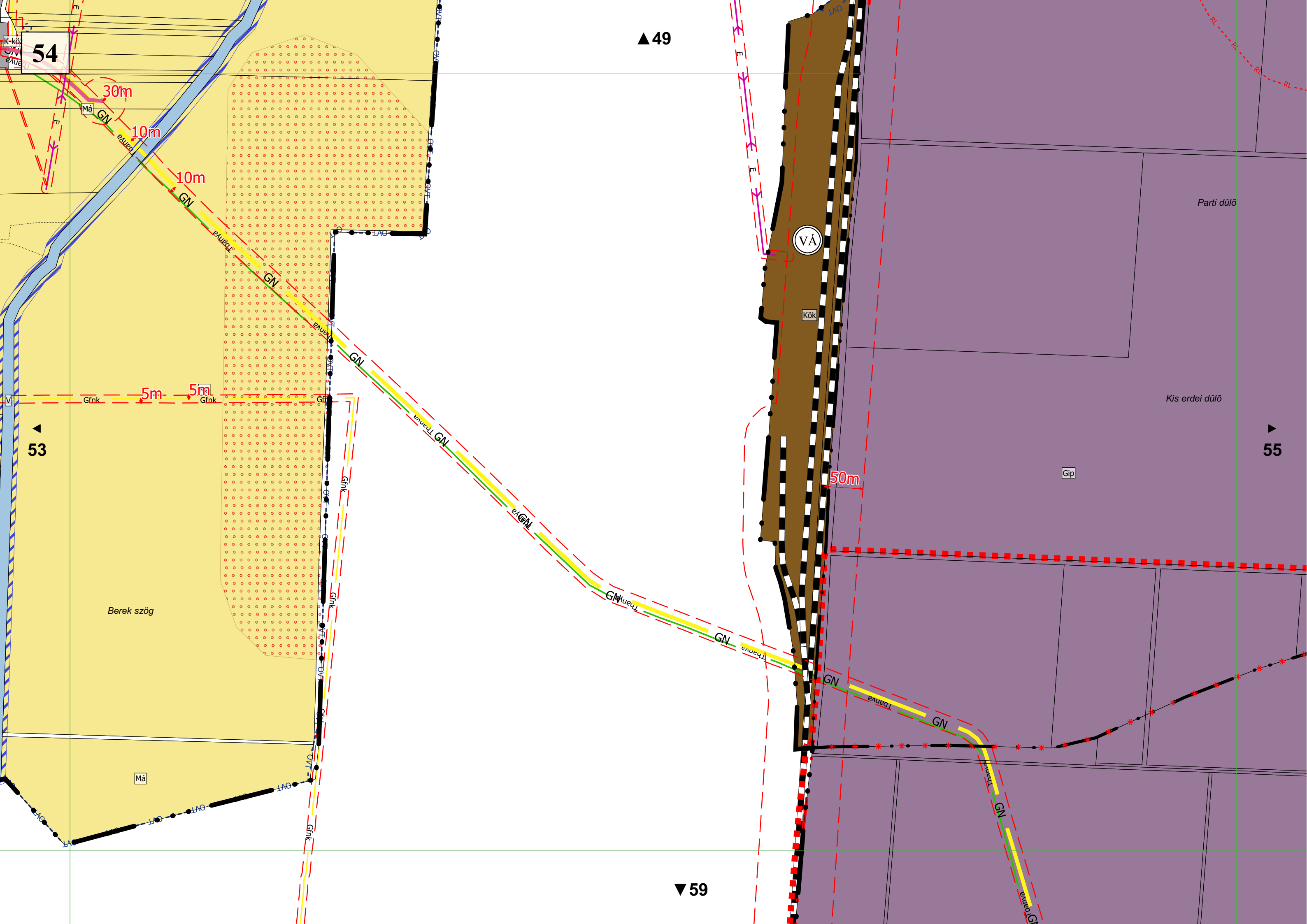
**Térségi szerkezeti elemek**

- Jó termõhelyi adottságú szántók övezete
- Kiváló termõhelyi adottságú szántók övezete
- Erdõk övezete



" KÉSZÜLT AZ ÁLLAMI ALAPADATOK FELHASZNÁLÁSÁVAL "		
<b>KÖSZEGHYART TERVEZŐK BT.</b>		
4029 DEBRECEN, KÍGYÓ U.42. TEL: (0620)384-3850 WEB: WWW.KOSZEGHY.ART		
megrendelő:	GYÖNGYÖS VÁROSI ÖNKORMÁNYZAT 3200 GYÖNGYÖS, FŐ TÉR 13.	dátum: 2021.03
terv:	GYÖNGYÖS VÁROS TELEPÜLÉSRENDEZÉSI TERVÉNEK MÓDOSÍTÁSA	
rajz:	TELEPÜLÉSSZERKEZETI TERVLAP - 1. MÓDOSÍTÁSI PONT	
felelős tervező:	Köszeghy Csanád Ábel TT 09-0655	Tm-1T

Tervezési terület határa



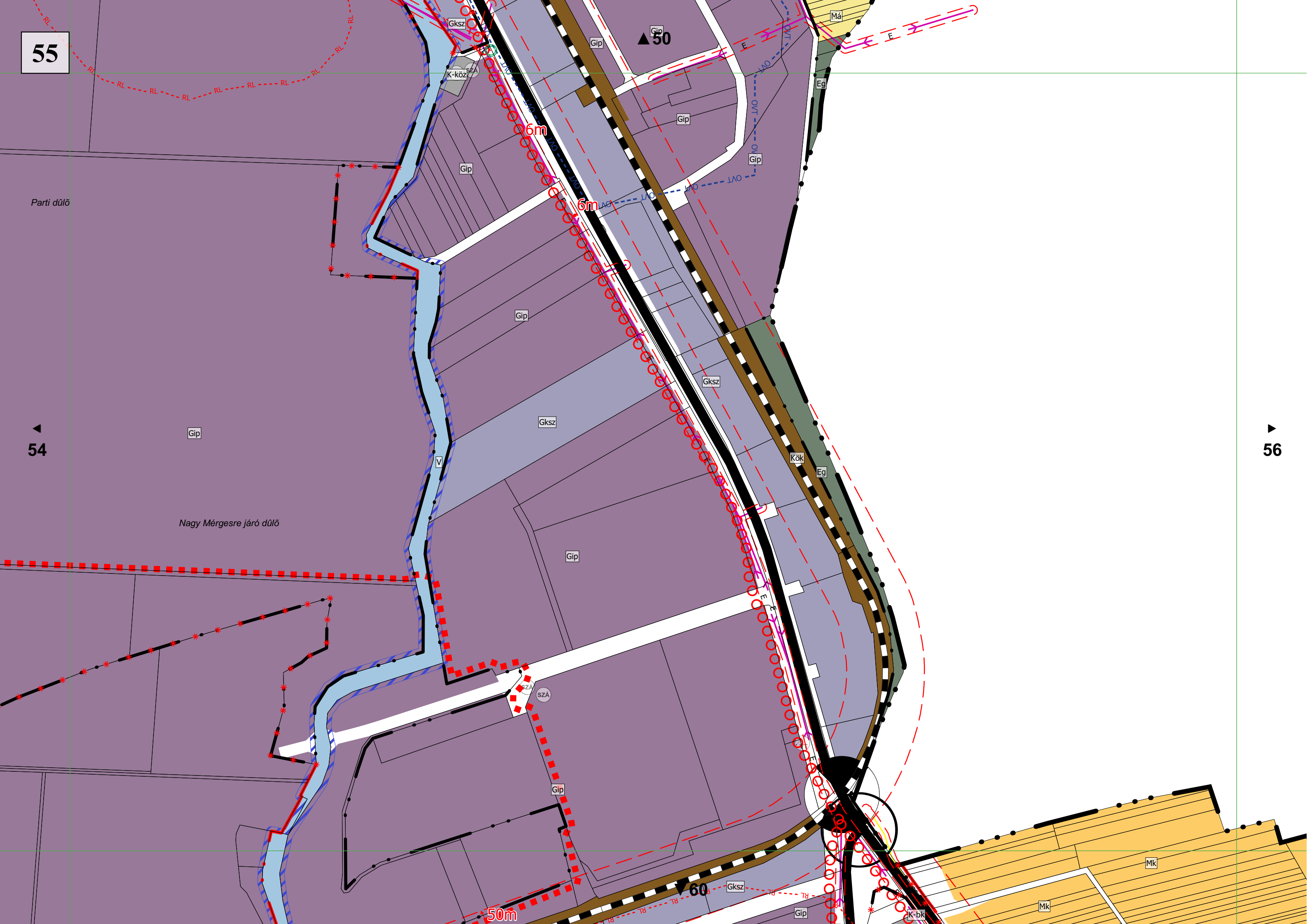
55

Parti dűlő

54

Nagy Mérgesre járó dűlő

56





# Gyöngyöshalász

59

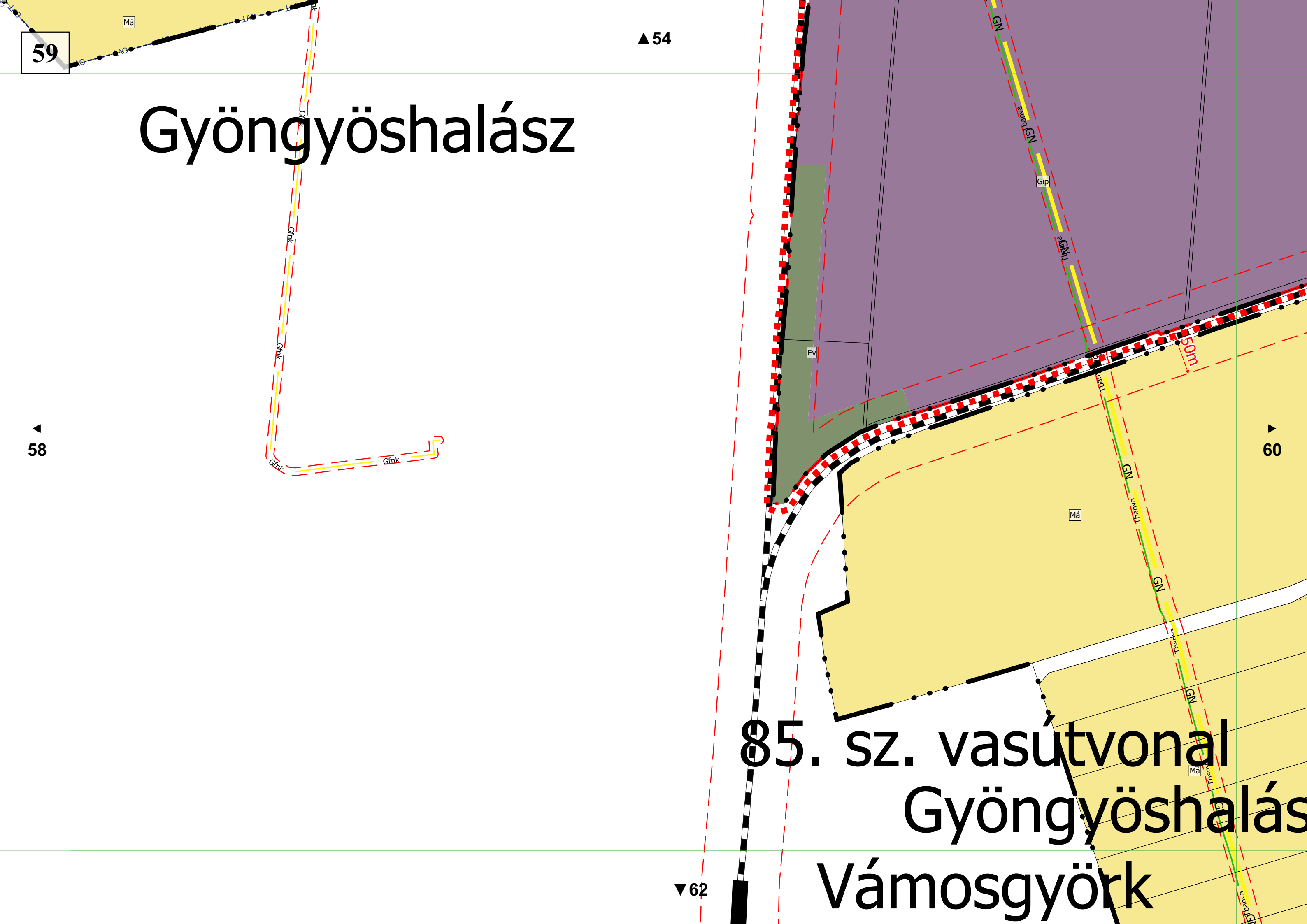
▲ 54

▲ 58

▲ 60

▼ 62

## 85. sz. vasútvonal Gyöngyöshalász Vámosgyörk





60

▲ 55

▲ 59

61

▼ 63

