



JELMAGYARÁZAT

ALAPTÉRKÉPI ELEMELK

- Közigazgatási határ
- Belterülethatár - meglévő
- Belterület határ - meglévő
- Belterület határ - tervezett

Megszüntető jel

- Földrészletek határa
- Épületek, épületek tartozékai

VONALAS SZABÁLYOZÁSI ELEMELK

- Érvényes szabályozás határa
- Övezet / Építési övezet határa (a színek határa egyben övezethatár is)
- Szabályozási vonal

TERÜLET JELLEGŰ SZABÁLYOZÁSI ELEMELK

- Országos főutak területe (Köu-1)
- Országos mellékutak területe (Köu-2)
- Helyi gyűjtőutak területe (Köu-3)
- Kiszolgáló utak területe (Köu-4)
- Gyalogutak területe (Köu-5)
- Külterületi dűlő- és egyéb utak területe (Köu-6)
- Kötőpályás közlekedési terület (Kök)
- Vízgazdálkodási terület (V-1, V-2)
- Zöldterület - Közpark - Közkert (Zkp, Zkk)

EGYÉB SZABÁLYOZÁSI ELEMELK

- Kerékpárút - meglévő
- Kerékpárút - tervezett
- Gyalogút

VÉDELMI, KORLÁTOZÓ ELEMELK

ÖRÖKSÉGVÉDELME

- Világörökségi helyszín - Hortobágy - A Pusztá
- Világörökségi helyszín - Védőzóna

- Műemlék telke
- Műemléki környezet
- Műemléki környezet telekszomszédság alapján
- Régészeti lelőhelyek
- Régészeti érdekű terület

TÁJ- ÉS TERMÉSZETVÉDELME

Nemzetközi jelentőségű védelem

Natura2000 terület határa

Országos jelentőségű védelem

- Nemzeti park területe
- Országos Ökológiai Hálózat Magterület övezete
- Országos Ökológiai Hálózat Ökológiai folyosó övezete
- Országos Ökológiai Hálózat Pufferterület övezete
- Országos jelentőségű természetvédelmi terület
- Országos jelentőségű védett természeti területek fokozottan védett területeirészei
- Természeti területek
- Kunhalom
- Tájképvédelmi terület övezete

Helyi jelentőségű védelem

- Helyi jelentőségű védett természeti érték

EGYÉB KORLÁTOZÓ TÉNYEZŐK

- Rendszeresen belvízjárta terület övezete

- Felszíni víz parti sávja
- Védőterület, védőtávolság, védősáv határa
- Bányatelek határa
- Szénhidrogén kutak és védőtávolságuk
- Különleges intézkedést igénylő terület

KÖZMŰVEK KORLÁTOZÁSAI

- Fűtőmű
- Villamosenergia átviteli hálózat (750 kV)
- 132 kV-os elosztó hálózat távvezeték eleme - tervezett

- Szennyvíztisztítómű
- Szennyvízátemelő
- Szennyvízátemelő tervezett

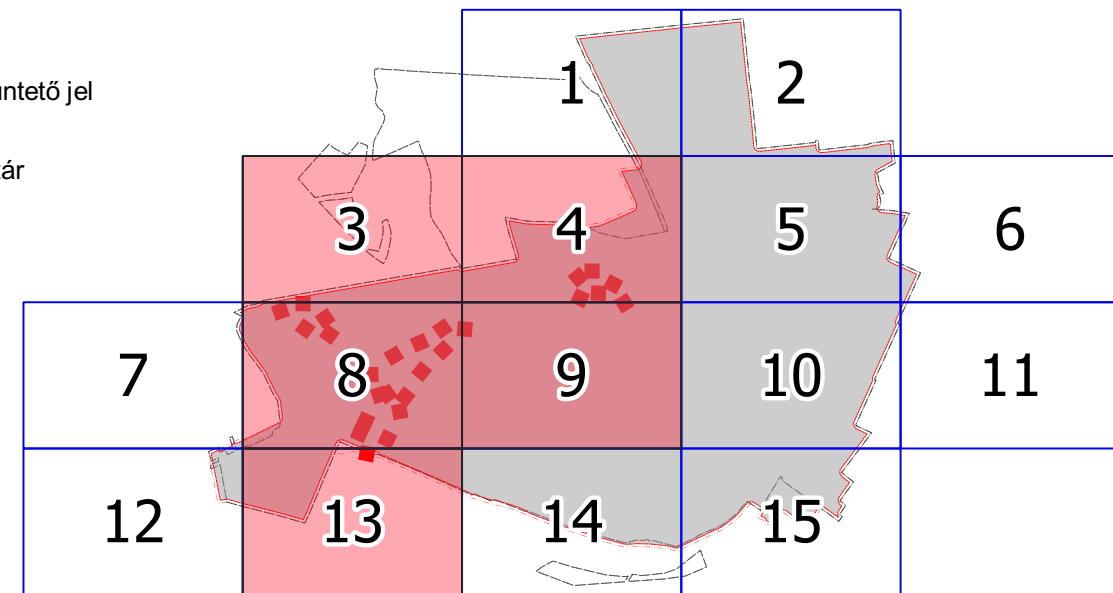
Gfnc Nagyközépnymomású földgáz gerincelosztó vezeték

NG Nagynymomású földgáz szállítóvezeték

Építési hely

Javasolt megszüntető jel

Javasolt telekhatár



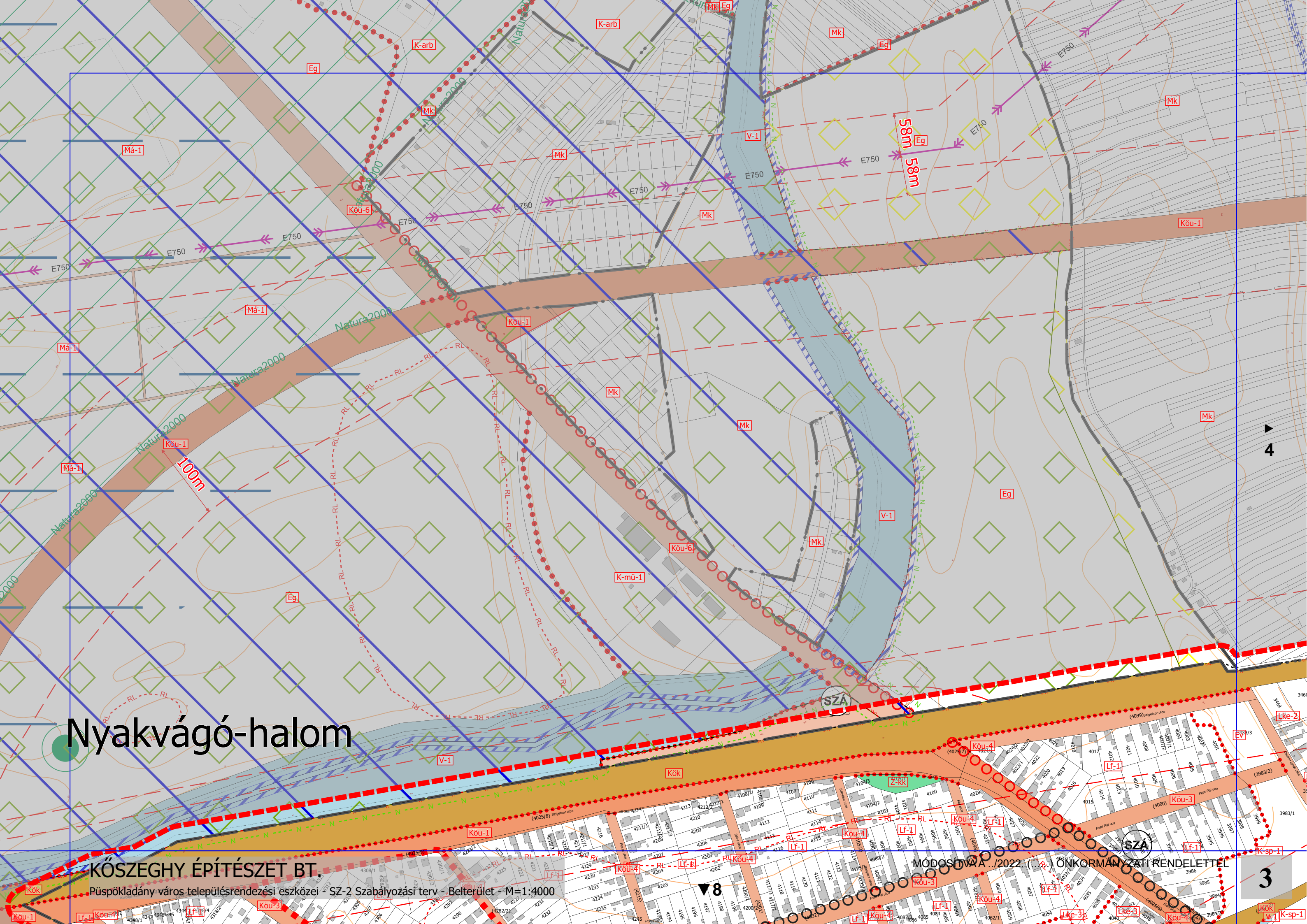
"KÉSZÜLT AZ ÁLLAMI ALAPADATOK FELHASZNÁLÁSÁVAL"
A 16/2020. (X.30.) SZ. ÖNKORMÁNYZATI RENDELET 3. MELLÉKLETE

KÖSZEGHY ÉPÍTÉSZET BT. 4029 DEBRECEN, LŐRÁNTFFY U. 25/B TEL: (06 20) 384-3850 WEB: WWW.KOSZEGHY.HU		
megrendelő: PÜSPÖKLADÁNY VÁROS ÖNKORMÁNYZATA 4150 PÜSPÖKLADÁNY, BOCSKAI U. 2.	dátum: 2022.05	SZ-2
terv: PÜSPÖKLADÁNY VÁROS TELEPÜLÉSRENDEZÉSI TERVE	lépték: M 1:4000	
fajl: SZABÁLYOZÁSI TERV - BELTERÜLET		
felelős tervező: Dr. Kőszeghy Attila T/1: 09-0280		
térnyelvtervező szakági tervező: Zsila László TK-09-0901		
kiszekelés szakági tervező: Vida Zoltán TK-05-1619		

Nyakkvágó-halom

KÖSZEGHY ÉPÍTÉSZET BT.

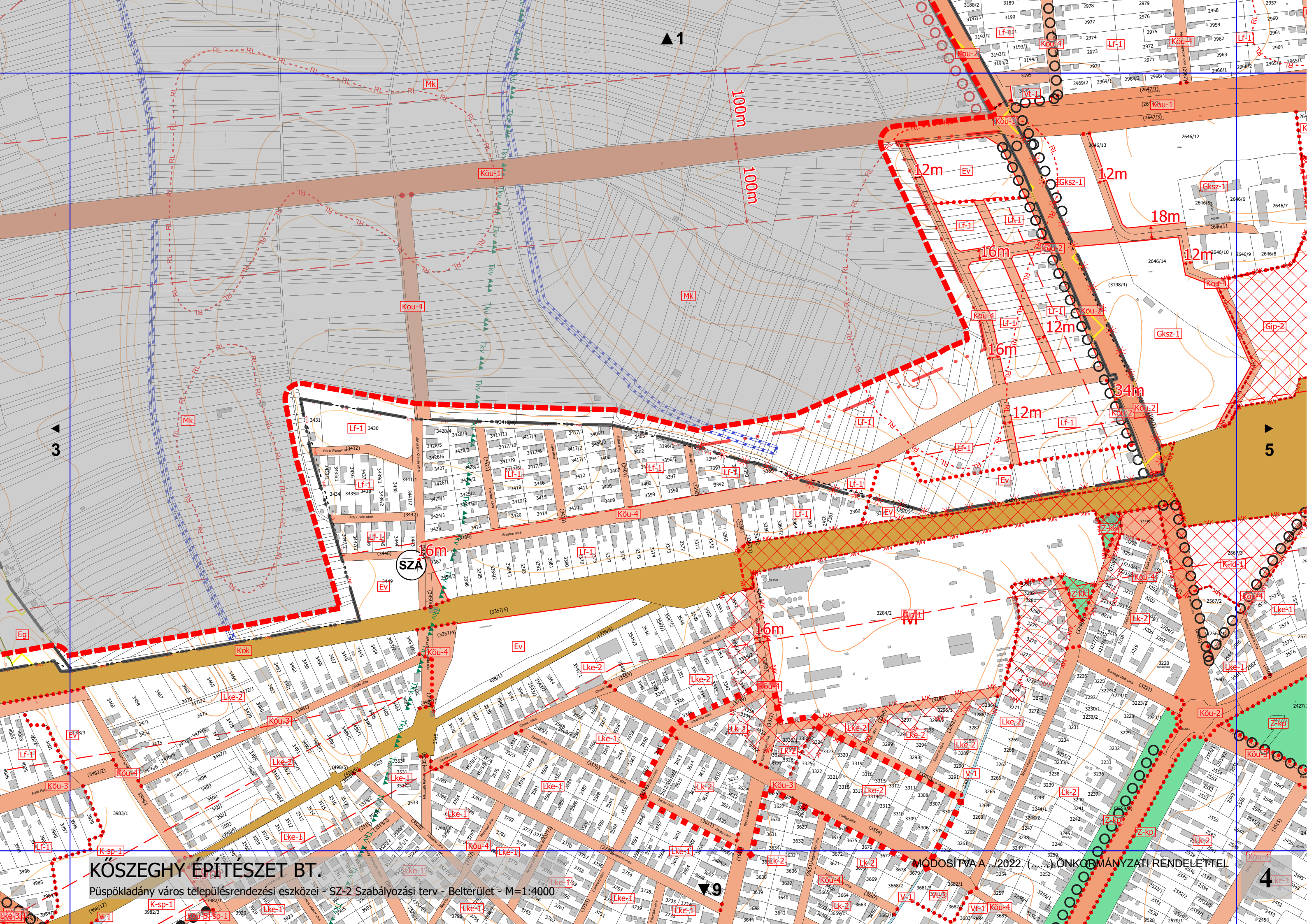
Püspökladány város településrendezési eszközei - SZ-2 Szabályozási terv - Belterület - M=1:4000



4

3

MÓDOSÍTVA.../2022. (...). ÖNKORMÁNYZATI RENDELETTEL

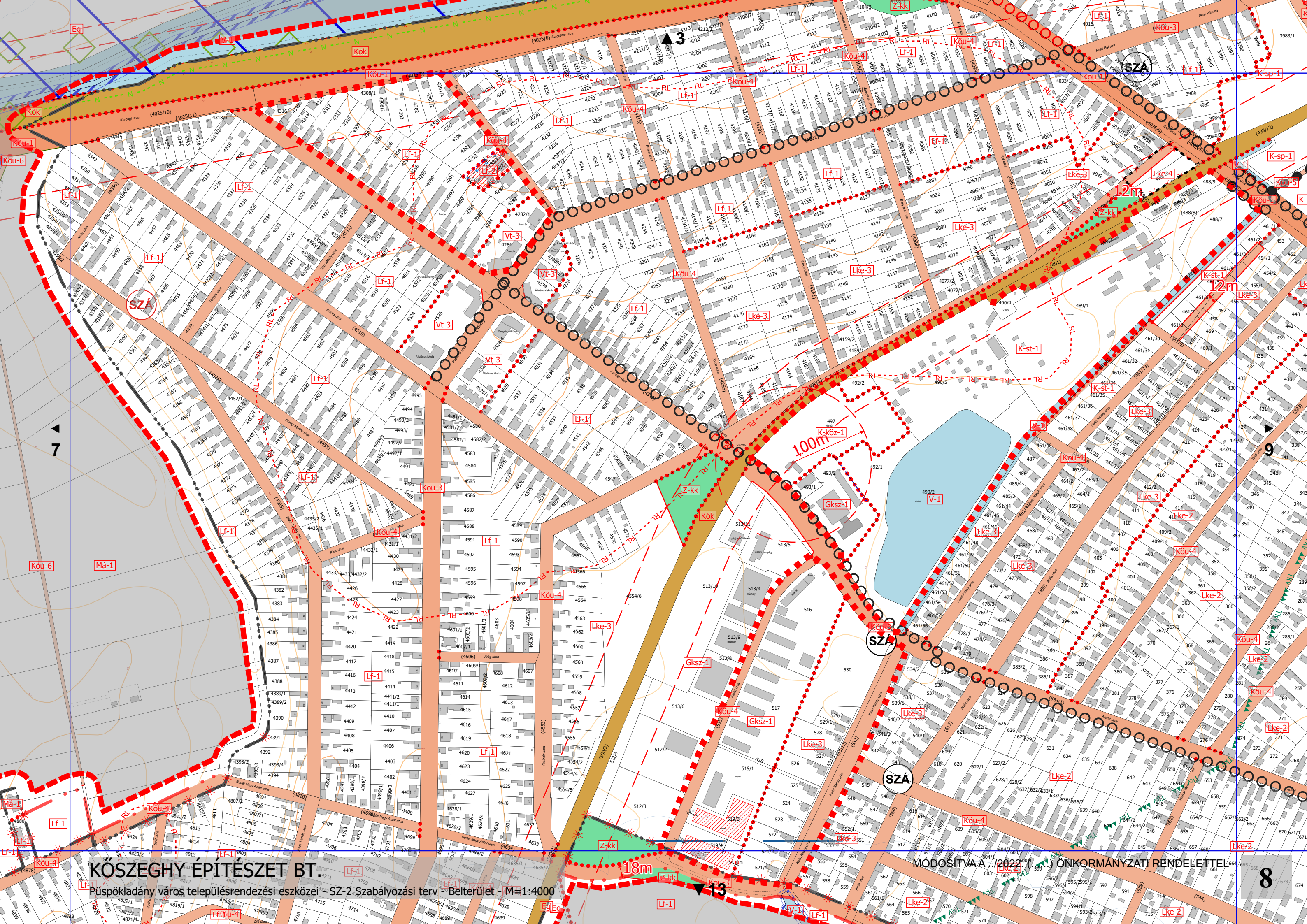


KŐSZEGHY ÉPÍTÉSZET BT.

Püspökladány város településrendezési eszközei - SZ-2 Szabályozási terv - Belterület - M=1:4000

MÓDOSÍTVA / 2022. (..) ÖNKORMÁNYZATI RENDELETTEL

4



KŐSZEGHY ÉPÍTÉSZET BT.
Püspökladány város településrendezési eszközei - SZ-2 Szabályozási terv - Belterület - M=1:4000

MÓDOSÍTVA A /2024. (...) ÖNKORMÁNYZATI RENDELETTEL

7

9

8

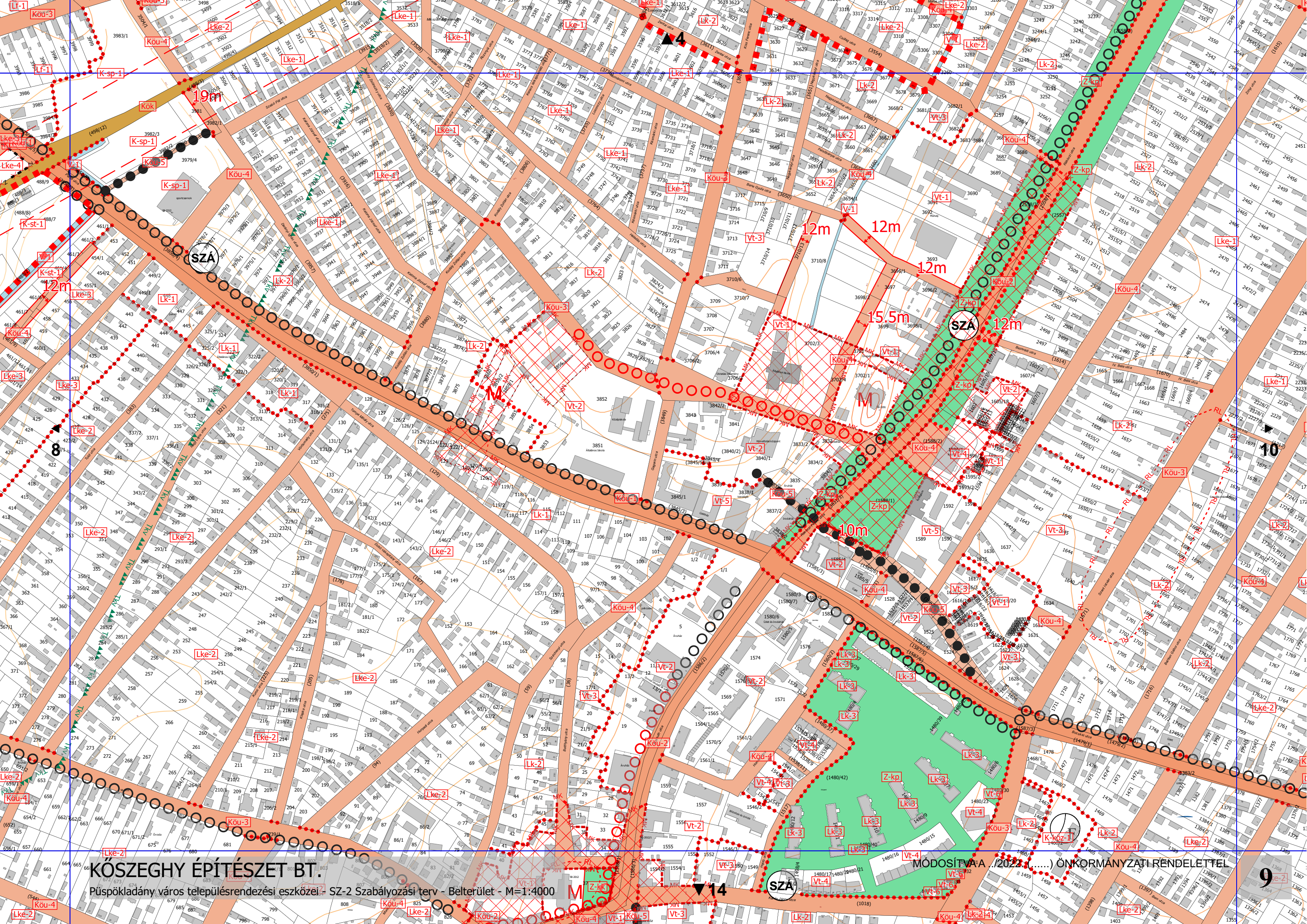
13

18m

100m

12m

12m



KÖSZEGHY ÉPÍTÉSZET BT.
Püspökdamny város településrendezési eszközei - SZ-2 Szabályozási terv - Belsőterület - M=1:4000

MÓDOSÍTVA A .../2023.(...) ÖNKORMÁNYZATI RENDELETTEL

