






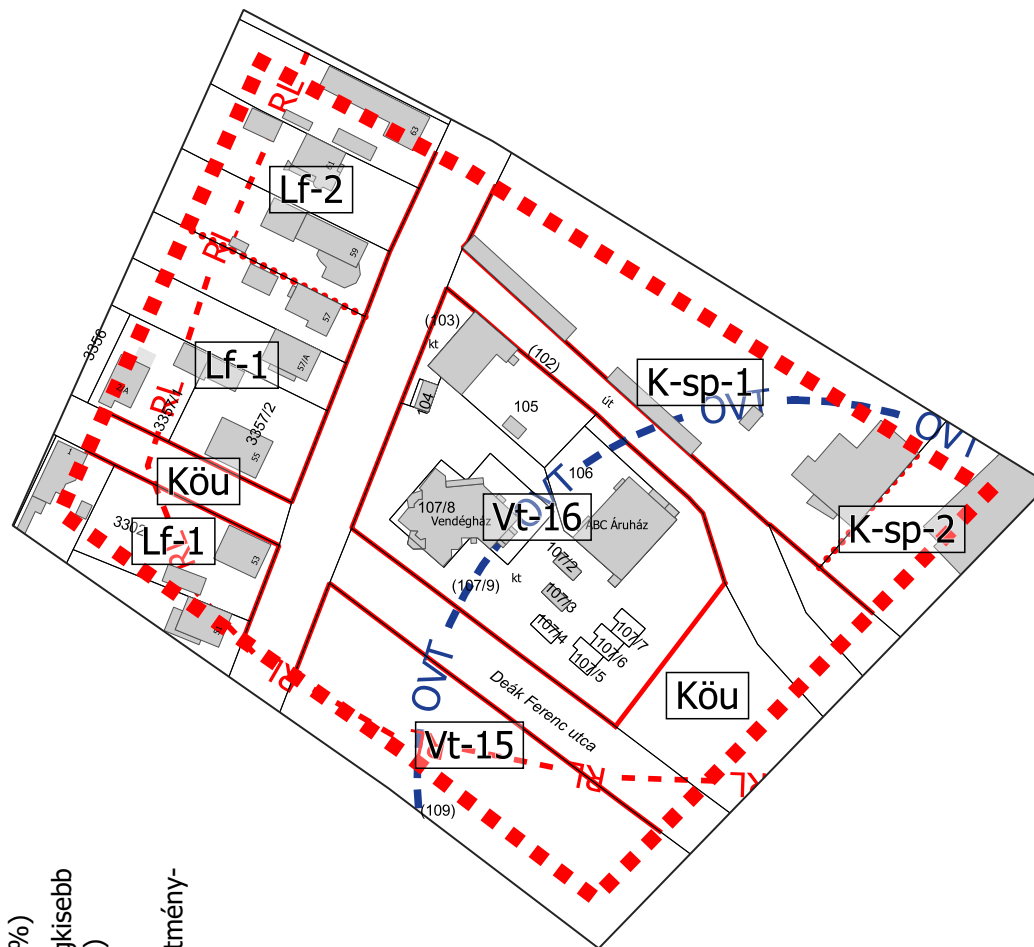




Jelmagyarázat

-  Érvényes szabályozási terv határa
-  Övezetek / Építési övezetek határa
-  Szabályozási vonal
-  Épületek, építmények
-  Földrészlet határa
-  Nyilvántartott régészeti lelőhely
-  Vízminőség-védelmi terület határa



	Kialakítható legkisebb telek mérete (m ²)	Beépítés módja	Megengedett legnagyobb beépítettsége (%)	Kialakítandó legkisebb zöldfelülete (%)	Megengedett legnagyobb építménymagasság (m)
Lf-1 Falusias lakóterület	900	O	30	40	5,0
Lf-1 Falusias lakóterület	1500	O	30	40	5,0
Vt-15 Településközpont vegyes terület	2000	SZ	60	20	8,0
Vt-16 Településközpont vegyes terület	1000	SZ	60	10	8,0
K-sp-1 Sportolási célú különleges terület	20000	SZ	10	70	8,0
K-sp-2 Sportolási célú különleges terület	10000	SZ	40	40	12,0
Köu - Közlekedési és közműterület					

"KÉSZÜLT AZ ÁLLAMI ALAPADATOK FELHASZNÁLÁSÁVAL."

T4 TERV TISZÁNTÜLI TERÜLETERVEZŐ IRODA BT 4029 DEBRECEN LÓRÁNTFFY UTCA 25. TEL.:06-20/384-38-50 WEB:WWW.T4TERV.HU		
megrendelő: HEVES VÁROS ÖNKORMÁNYZATA 3360 Heves, Erzsébet tér 2.	dátum: 2020.05.	Tm-10SZ
terv: HEVES VÁROS TELEPÜLÉSRENDEZÉSI TERVE	lépték: M = 1:2000	
rajz: 1. MÓDOSÍTÁSI PONT - SZABÁLYOZÁSI TERVLAP		
felelős tervező: Kőszeghy Csanád Ábel TT-09-0655		