

Jelmagyarázat

Területfelhasználási egységek - beépítésre szánt területek

- Ln Nagyvárosias lakóterület
- Lk Kisvárosias lakóterület
- Lke Kertvárosias lakóterület
- Lf Falusias lakóterület
- Vt Településközpont vegyes terület
- Gksz Kereskedelmi, szolgáltató gazdasági terület
- Gip Ipari gazdasági terület
- Úú Üdülőházas terület
- Úh Hétfélig házas terület
- K-hon Különleges honvédelmi terület
- K-g Különleges garázs terület
- K-id Különleges idegenforgalmi terület
- K-ál Különleges állatkert terület
- K-bk Különleges bevásárlóközpont terület
- K-eü Különleges egészségügyi terület
- K-köz Különleges közterület
- K-mü Különleges mezőgazdasági üzemi terület
- K-ok Különleges oktatási terület
- K-pl Különleges pince terület
- K-sp Különleges sportolási célú terület
- K-st Különleges strand terület
- K-t Különleges temető terület

Területfelhasználási egységek - beépítésre nem szánt területek

- Eg Gazdasági erdőterület
- Ev Védelmi erdőterület
- Ek Közjóléti erdőterület
- Má Általános mezőgazdasági terület
- Mk Kertes mezőgazdasági terület
- Z Zöldterület
- V Vízgazdálkodási terület
- Köü Közúti közlekedési terület
- Kök Kötőpályás közlekedési terület
- K-köz Különleges beépítésre nem szánt közterület
- K-sí Különleges sípálya terület
- K-kp Különleges kegyeleti park terület
- K-ak Különleges anyagkezelő terület
- K-sé Különleges sétány terület
- K-en Különleges megújuló energiahasznosítási terület
- K-rek Különleges rekreációs célú terület

Intézmények

- Intézmény piktogram
- Igazgatási központ
 - Kegyeleti park
 - Művelődési központ
 - Orvosi rendelő
 - Temető
 - Templom
 - Sportközpont
 - Tervezett sportközpont

- Tervezési terület határa
- Nagynyomású földgáz szállítóvezeték - Tervezett
- "A" nyomvonal

- Tervezett szabadidő központ
- Oktatási központ
- Egészségügyi központ
- Kemping
- Kórház
- Művelődési központ
- Strand
- Szállás
- Strand tervezett

Alaptérképi elemek

- Közigazgatási határ
- Belterület határa - meglévő
- Belterület határa - tervezett
- Földrészlet határ
- Megszüntetett jel

Örökségvédelem

- Országos (nemzetközi) művi értékvédelem**
- Nyilvántartott régészeti lelőhely
 - Új régészeti lelőhelyek - bejelentés alatt (2020)
 - Műemlék
 - Műemléki környezet

Helyi művi értékvédelem

- Helyi jelentőségű védett érték
- Helyi területi védelem határa
- Helyi területi védelem határa - beépítési vonal

Táj- és természetvédelem

- Nemzetközi táj- és természetvédelem**
- Natura 2000 - Különleges madárvédelmi terület
 - Natura 2000 - Kiemelt jelentőségű természetmegőrzési terület

Országos és térségi táj- és természetvédelem

- Fokozottan védett természetvédelmi terület határa
- Országos jelentőségű természetvédelmi terület - Sás-tó láp
- Országos jelentőségű természetvédelmi terület - Gyöngyösi Sár-hegy TT
- Országos jelentőségű természeti emlék és védett természeti érték - Földvár
- Tájvédelmi körzet határa - Mátrai TK
- Tájvédelmi terület övezete
- Országos Ökológiai Hálózat Magterület övezete
- Országos Ökológiai Hálózat Ökológiai folyosó övezete
- Országos Ökológiai Hálózat Pufferterület övezete
- Egyedi tájérték (tájékoztató jellegű)

Helyi táj- és természetvédelem

- Helyi jelentőségű védett természeti érték

Környezetvédelem

- Talaj- és vízvédelem**
- Vízminőség-védelmi terület övezete
 - Felszíni víz parti sávja

Egyéb

- Ásványi nyersanyag tekintetében megkutatótt terület határa
- Védőterület, védőtávolság, védősáv határa

Nyomvonalas elemek, objektumok

- Közúti közlekedés**
- Gyorsforgalmi út - meglévő
 - "B" nyomvonal
 - Nagynyomású földgáz szállítóvezeték védőtávolság "A" nyomvonal
 - Nagynyomású földgáz szállítóvezeték védőtávolság "B" nyomvonal

- Főút (I. és II. rendű) meglévő
- Főút tervezett
- Országos mellékút meglévő
- Országos mellékút tervezett
- Gyűjtőút meglévő
- Gyűjtőút tervezett
- Kerékpárút meglévő
- Kerékpárút tervezett
- Gyalogút
- Tervezett P+R parkoló

Kötőpályás közlekedés

- Vasúti mellékvonalak
- Vasútállomás

Légi közlekedés

- Repülőtér

Híd / Alagút / Csomópont

- Felüljáró / Aluljáró meglévő
- Felüljáró / Aluljáró tervezett
- Sztintbeni csomópont - meglévő
- Sztintbeni csomópont - tervezett
- Sztintbeni vasúti kereszteződés - meglévő
- Sztintbeni vasúti kereszteződés - tervezett

Közművek, híradás

- Víziközművek**
- Vízű
 - Vízműkutak
 - Vízáró, medence
 - Szennyvízátelő
 - Szennyvíztisztító
- Energia közművek**
- Villamos energia**
- Villamos energia alállomás
 - Villamosenergia transzformátor állomás
 - Középfeszültségű elektromos vezeték (35kV-ig)
 - Nagyszűzfeszültségű elektromos vezeték (132 kV)
 - Villamosenergia átviteli hálózat - MAVIR (Detk-Zugló II 220 kV)

Földgáz

- Gázátadó állomás
- Gázfogadó állomás
- Gáznyomáscsökkentő
- Nagy-középnomású földgáz gerincelvezető vezeték
- Nagynyomású földgáz szállítóvezeték
- Fáklyavezeték

Távadó

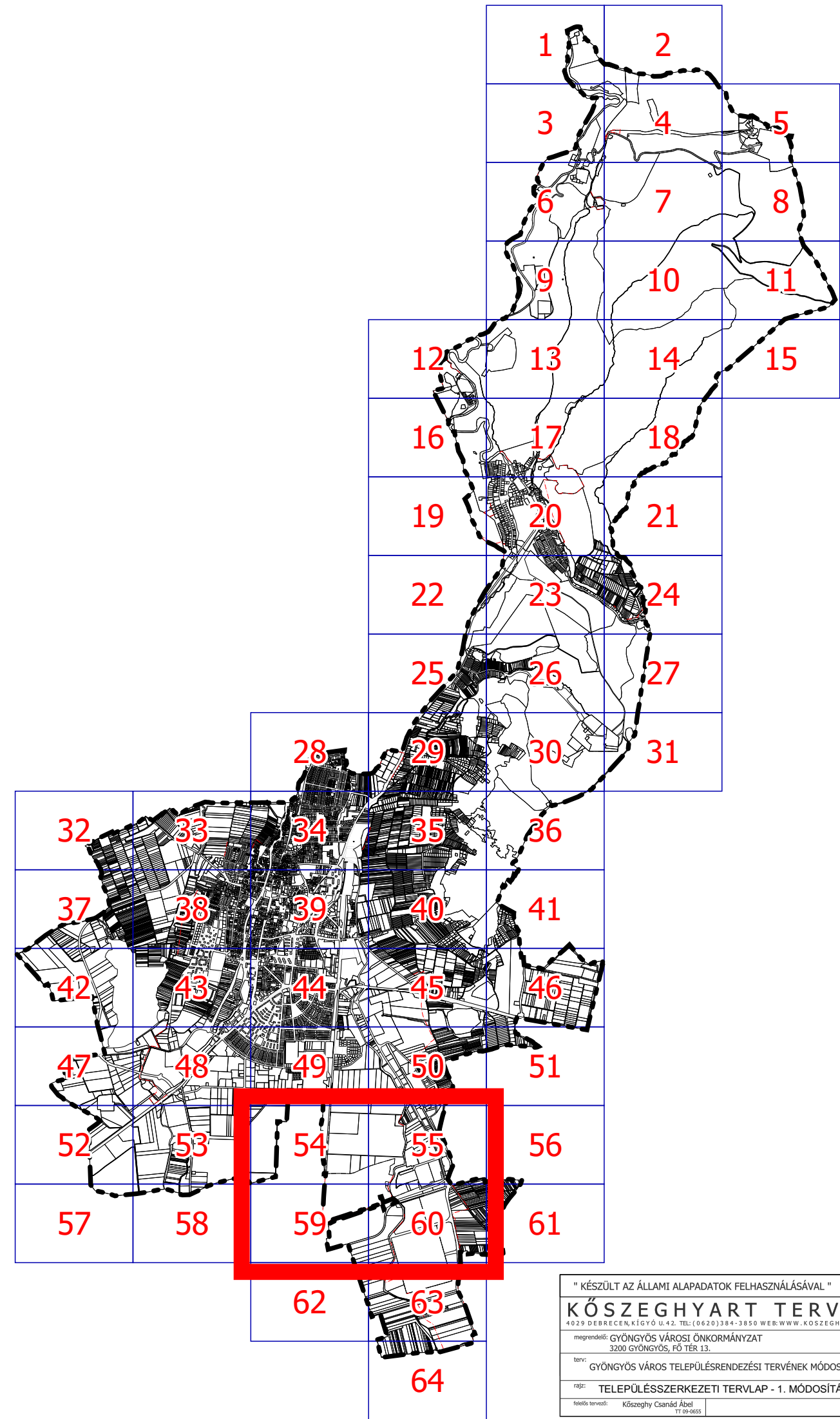
- Fűtőerőmű

Hírközlés

- Átjátszó állomás, adótorony

Térségi szerkezeti elemek

- Jó termőhelyi adottságú szántók övezete
- Kiváló termőhelyi adottságú szántók övezete
- Kiváló termőhelyi adottságú szántók övezete
- Erdők övezete

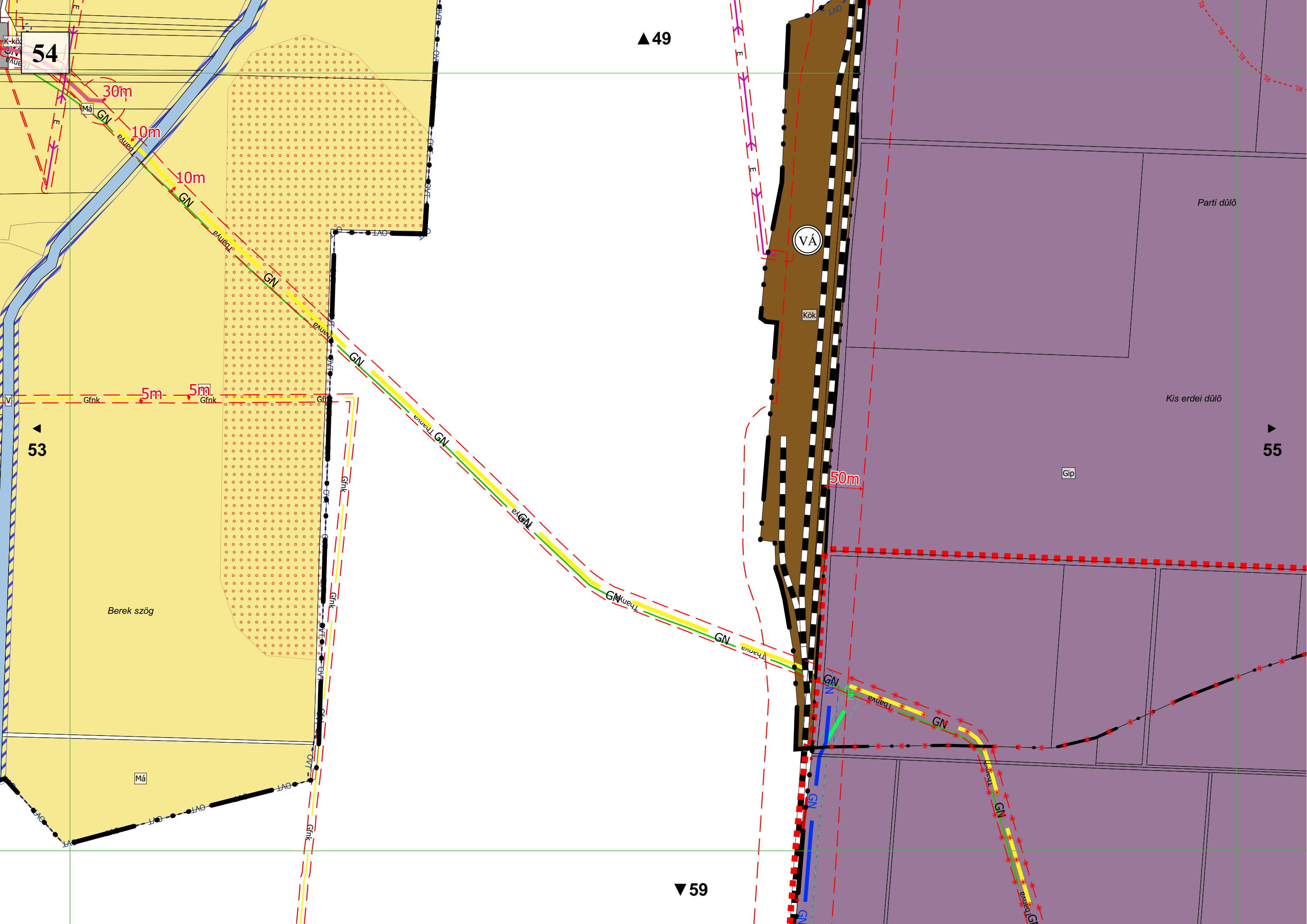


" KÉSZÜLT AZ ÁLLAMI ALAPADATOK FELHASZNÁLÁSÁVAL "

KÖSZEGHYART TERVEZŐK BT.

4029 DEBRECEN, KÍGYÓ U.42. TEL: (0620)384-3850 WEB: WWW.KOSZEGHYART.HU

megrendelő: GYÖNGYÖS VÁROSI ÖNKORMÁNYZAT 3200 GYÖNGYÖS, FŐ TÉR 13.	dátum: 2021.07	Tm-1T
terv: GYÖNGYÖS VÁROS TELEPÜLÉSRENDEZÉSI TERVÉNEK MÓDOSÍTÁSA		
rajz: TELEPÜLÉSSZERKEZETI TERVLAP - 1. MÓDOSÍTÁSI PONT		
felelős tervező: Kőszeghy Csanád Ábel TT 09-0655		



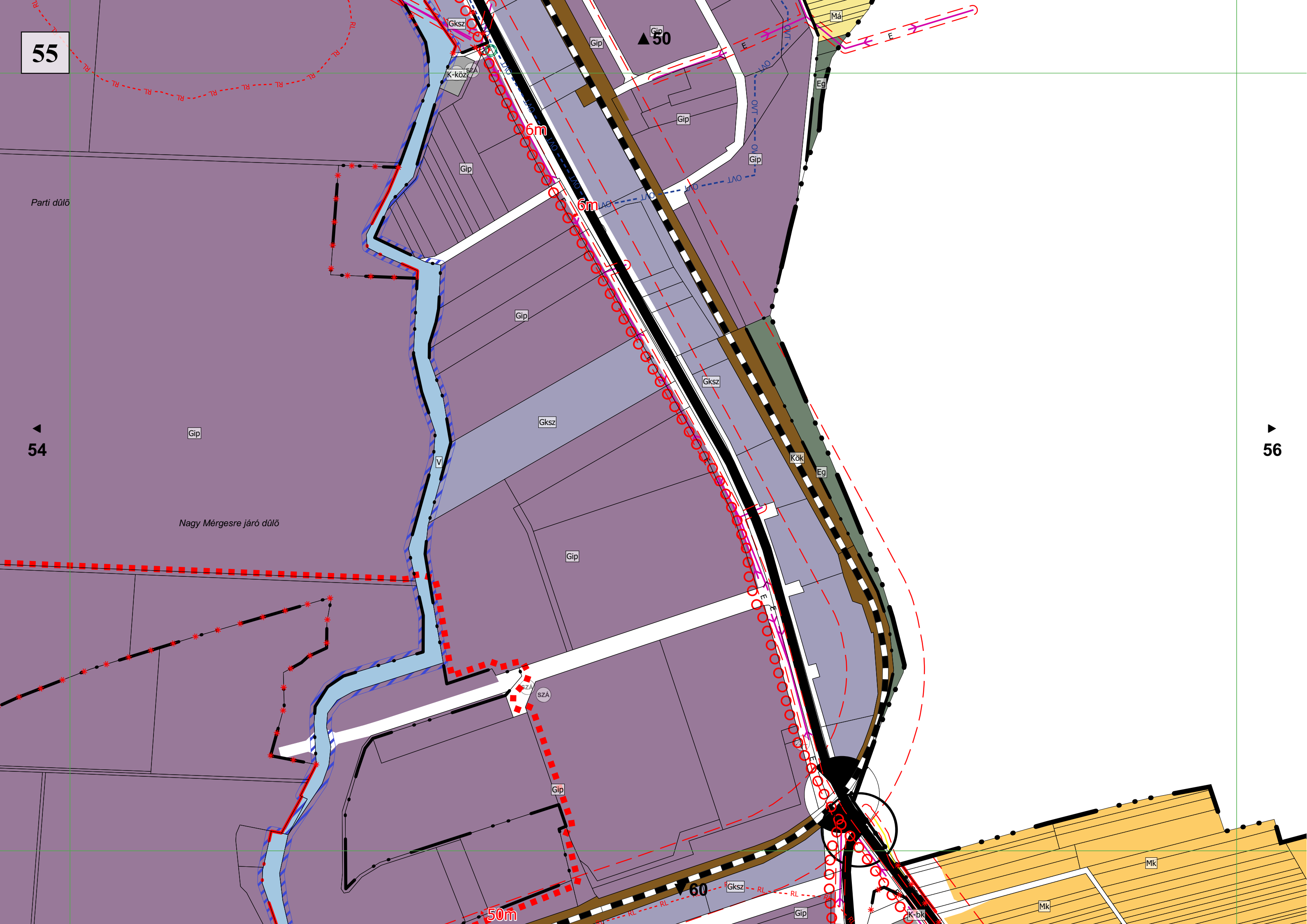
55

Parti dűlő

54

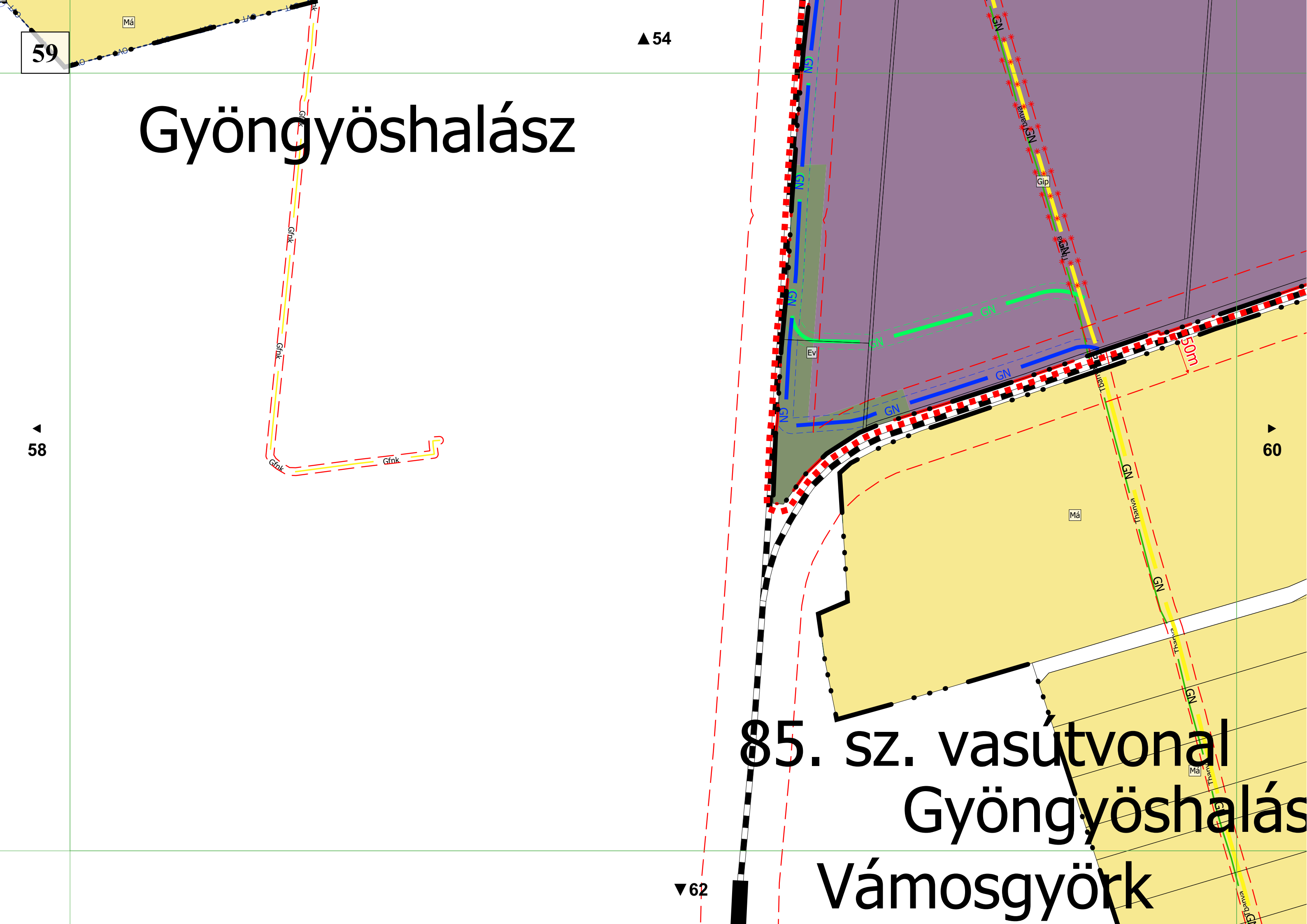
Nagy Mérgesre járó dűlő

56



Gyöngyöshalász

85. sz. vasútvonal Gyöngyöshalász Vámosgyörk



60

59

▲ 55

61

▼ 63

