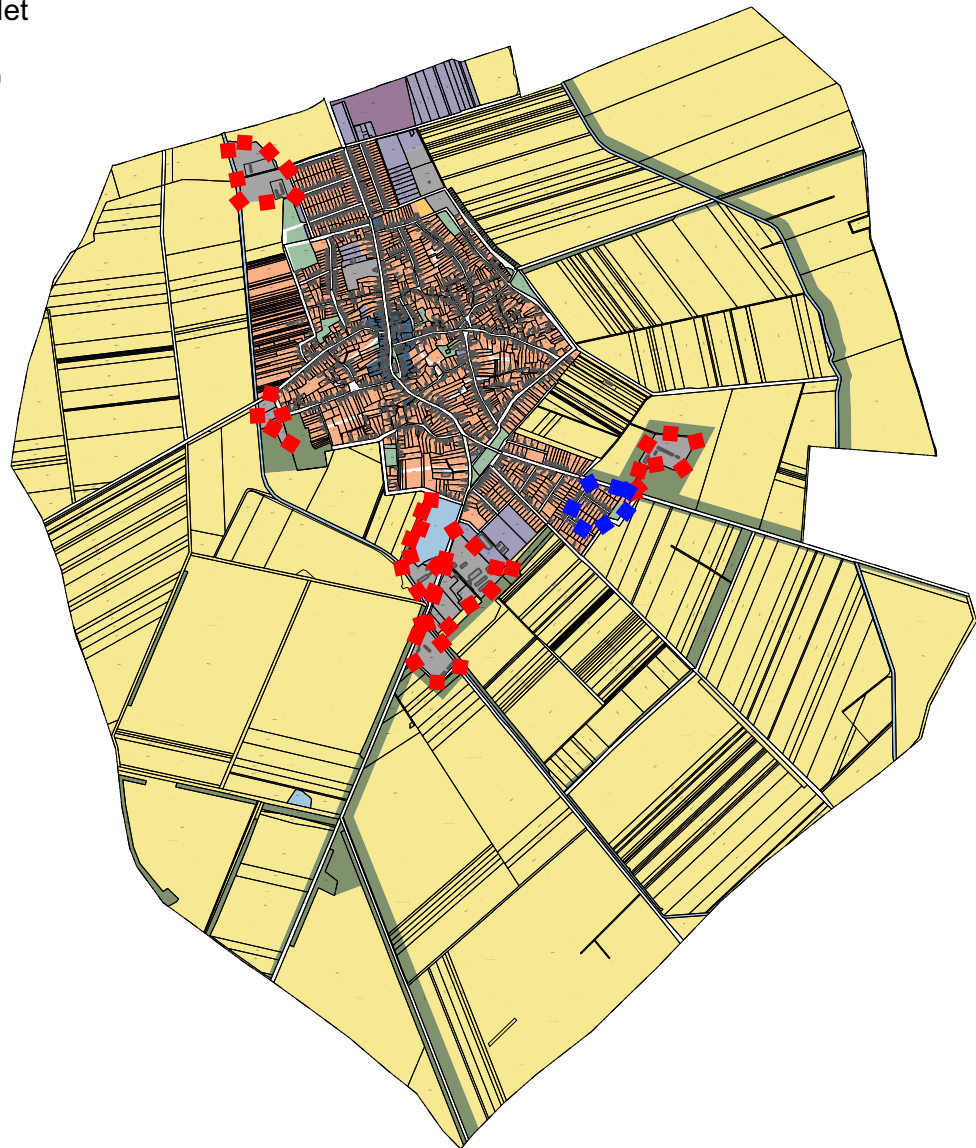


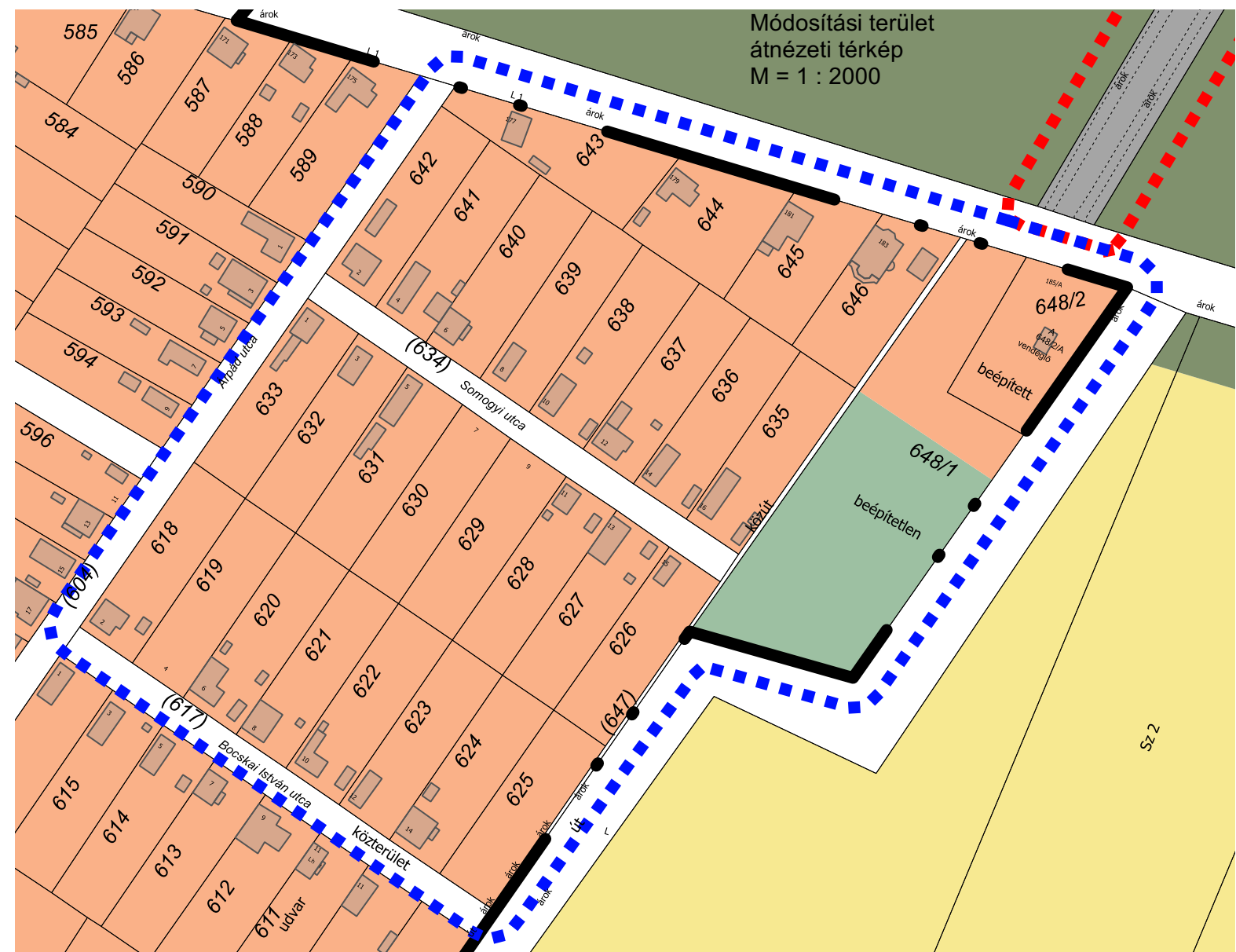


Módosítási terület
átnézeti térkép
M = 1 : 40 0000



-  2. módosítási pont - Kereskedelmi, szolgáltató gazdasági területfelhasználás kijelölése (648/1 és 648/2 hrsz)
-  1. módosítási pont - Különleges mezőgazdasági üzemi területek elhelyezkedése



T4 TERV TISZÁNTÚLI TERÜLETERVEZŐ IRODA BT		WWW.T4TERV.HU 4029 DEBRECEN LÓRÁNTFFY UTCA 25. TEL.:06-20/384-38-50	
megrendelő: BESENYŐTELEK KÖZSÉG ÖNKORMÁNYZATA 3373 Besenyőtelek, Fő út 89.		dátum: 2021.03.	TM-00
terv: BESENYŐTELEK KÖZSÉG TELEPÜLÉSRENDEZÉSI TERVE			
rajz: ÁTNÉZETI TERVLAP			
felelős tervező: Kőszeghy Csanád Ábel TT-09-0655			