

## Jelmagyarázat

 Érvényes szabályozási terv határa

### Alaptérképi jelek



Épület



Földrészlethatár



Alrészlet határa



Belterülethatár



Közigazgatási határ



Szabályozási vonal



Övezethatár



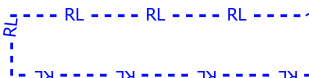
Köu - Közúti közlekedési terület



VT - Vízgazdálkodási terület

### Örökségvédelem

#### Országos (nemzetközi) művi értékvédelem



Régészeti lelőhely - nyilvántartásbavétel alatt

#### Védelemmel és korlátozással érintett területek

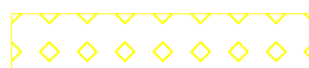
#### Táj- és természetvédelem

#### Országos és térségi táj- és természetvédelem



Tájképvédelmi terület övezete - OTrT

#### Országos Ökológiai Hálózat



Pufferterület



Ökológiai folyosó

### Környezetvédelem

#### Talaj- és vízvédelem



Vízminőség-védelmi terület övezete - OTrT

### Egyéb




Sajókaza hulladéklerakó védőtávolsága



Bányatelek határa

### Közművek korlátozásai



132 kV vezeték védőtávolsága



Középfeszültségű elektromos vezeték védőtávolsága

### Nyomvonalas elemek, objektumok

#### Közúti közlekedés



Országos mellékút védőtávolsága

#### Közművek, híradás

#### Villamos energia közművek



Középfeszültségű elektromos vezeték (35kV-ig)



Nagyfeszültségű elektromos vezeték (132 kV)

#### Térségi szerkezeti elemek



Kiváló termőhelyi adottságú szántók övezete



Jó termőhelyi adottságú szántók övezete



Erdők övezete

" KÉSZÜLT AZ ÁLLAMI ALAPADATOK FELHASZNÁLÁSÁVAL "			
<b>K Ö S Z E G H Y A R T B T.</b>			
4 0 2 9 D E B R E C E N , K Í G Y Ó U T C A 4 2 . T E L . : ( 0 6 2 0 ) 3 8 4 - 3 8 - 5 0 W W W . K O S Z E G H Y . A R T			
megrendelő: SZUHAKÁLLÓ KÖZSÉG ÖNKORMÁNYZATA		dátum: 2021.05	<b>Tm-1Sz</b>
terv: SZUHAKÁLLÓ SZABÁLYOZÁSI TERV		M 1:5000	
rajz: 1. módosítási pont – szabályozási tervlap			
felelős tervező: Kőszeghy Ábel TT-09-0655	településtervező munkatárs: Füzesi Attila		



