















**Jelmagyarázat**

-  Módosítással érintett terület határa
-  Övezethatár
- Alaptérképi jelek**
-  Földrészlet határa
-  Alrészlethatár
-  Épületek
-  Belterülethatár
-  Közigazgatási határ
- Védelemmel és korlátozással érintett területek**
- Táj- és természetvédelem**
- Országos és térségi táj- és természetvédelem**
-  Tájképvédelmi terület övezete - OTrT
- Környezetvédelem**
- Talaj- és vízvédelem**
-  Vízminőség-védelmi terület övezete - OTrT
- Közművek korlátozásai**
-  Elektromos vezeték védőtávolsága
- Közművek, híradás**
- Villamos energia közművek**
-  E400 → Tervezett villamosenergia átviteli hálózat MAVIR (400 kV)
-  E120 → Nagyfeszültségű elektromos vezeték (132 kV)
-  E → Középfeszültségű elektromos vezeték (35kV-ig)
- Térségi szerkezeti elemek**
-  Erdők övezete

" KÉSZÜLT AZ ÁLLAMI ALAPADATOK FELHASZNÁLÁSÁVAL "		
<b>K Ö S Z E G H Y A R T B T .</b>		
4 0 2 9 D E B R E C E N , K Í G Y Ó U T C A 4 2 . T E L . : ( 0 6 2 0 ) 3 8 4 - 3 8 - 5 0 W W W . K O S Z E G H Y . A R T		
megrendelő: SAJÓVÁNKA KÖZSÉG ÖNKORMÁNYZATA	dátum: 2021.05	<b>Tm-1Sz</b>
terv: SAJÓVÁNKA SZABÁLYOZÁSI TERV	M 1:6000	
rajz: 1. Módosítási pont - Szabályozási tervlap		
felelős tervező: Kőszeghy Abél TT-09-0655	településtervező munkatárs: Füzesi Attila	