









M 1:23000





TERVEZÉSI TERÜLET HATÁRA





### TERÜLETFELHASZNÁLÁS

-  VÉDELMI ERDŐTERÜLET (EV)
-  VÍZGAZDÁLKODÁSI TERÜLET (V)
-  ÁLTALÁNOS MEZŐGAZDASÁGI TERÜLET (MÁ-Á)
-  KÜLÖNLEGES BÁNYATERÜLET (KB)
-  KÜLÖNLEGES MEGÚJULÓ ENERGIA HASZNOSÍTÁSÁRA SZOLGÁLÓ TERÜLET (K-EN)



### SZERKEZETI JELEK - KÖRNYEZETVÉDELEM

-  BÁNYATELEK HATÁRA
-  VÉDŐTERÜLET, VÉDŐTÁVOLSÁG VÉDŐSÁV HATÁRA

### SZERKEZETI JELEK - KÖZLEKEDÉS

-  FONTOSABB SZINTBENI KÖZÚTI CSOMÓPONT
-  HELYI GYÚJTÓÚT
-  ORSZÁGOS MELLÉKÚT
-  ORSZÁGOS FŐÚT

### SZERKEZETI JELEK - KÖZMŰ

-  EGYÉB ELEKTROMOS VEZETÉK (1-35 kV)
-  220 kV-os ELEKTROMOS ELOSZTÓVEZETÉK

### SZERKEZETI JELEK - TÉRSZERKEZET



-  KIVÁLÓ TERMŐHELYI ADOTTSÁGÚ ERDŐTERÜLET ÖVEZETE

|      | Területfelhasználási egység                         | Megengedett legnagyobb beépítési sűrűség | Közmű-sítettség mértéke |
|------|---|--|-------------------------|
| Lf   | Falusias lakóterület                                | 0,3                                      | teljes                  |
| Vt   | Településközpont vegyes terület                     | 1,5                                      | teljes                  |
| Gksz | Kereskedelmi, szolgáltató gazdasági terület         | 1  | teljes                  |
| Gip  | Ipari gazdasági terület                             | 1  | teljes                  |
| Ks   | Sportolási célú különleges terület                  | 0,5                                      | teljes                  |
| Kb   | Különleges bánya terület                            | 0,1                                      | hiányos                 |
| Kkp  | Különleges kegyeleti park terület                   | 0,5                                      | teljes                  |
| Kt   | Különleges temető terület                           | 0,5                                      | teljes                  |
| Ksz  | Különleges üzemi szennyvíztisztító terület          | 0,5                                      | részleges               |
| K-en | Különleges megújuló energia hasznosítására szolgáló | 1  | hiányos                 |

### SZERKEZETI JELEK TÁJ- ÉS TERMÉSZETVÉDELEM

-  VÉDELEMRE TERVEZETT FÖLDTANI ALAPSZELVÉNY

### ALAPTÉRKÉPI JELEK

-  KÖZIGAZGATÁSI HATÁR
-  TELEKHATÁR

|   |  |                             |               |
|---|--|-----------------------------|---------------|
| " KÉSZÜLT AZ ÁLLAMI ALAPADATOK FELHASZNÁLÁSÁVAL "                       |  |                             |               |
| <b>K Ő S Z E G H Y A R T B T .</b>                                      |  |                             |               |
| 4029 DEBRECEN, KÍGYÓ UTCA 42. TEL.: (0620)384-38-50 WWW.KOSZEGHYART.BT. |  |                             |               |
| megrendelő:   | HALMAJUGRA KÖZSÉGI ÖNKORMÁNYZAT            | dátum:                      | 2023.01       |
| terv:   | HALMAJUGRA KÖZSÉG TELEPÜLÉSRENDEZÉSI TERVE | <b>Tm-1T</b>                |               |
| rajz:   | TELEPÜLÉSSZERKEZETI TERV                   |                             |               |
| felelős tervező:  | Köszeghy Ábel<br>TT-09-0655                | településtervező munkatárs: | Füzesi Attila |