













### Jelmagyarázat

-  Érvényes szabályozási terv határa
-  Övezethatár
-  Minőségi osztály határa
-  Alrészlet határa
-  Földrészlet határa
-  Közigazgatási határ
-  Védőtávolság
-  Vezetékes távközlési hálózat (föld felett)
-  Középfeszültségű elektromos vezeték
-  Ivóvíz gerincvezeték
-  Földgáz elosztóvezeték
-  Köu - Közúti közlekedési terület

" KÉSZÜLT AZ ÁLLAMI ALAPADATOK FELHASZNÁLÁSÁVAL " Adatszolgáltatás sorszáma: 5036

**KŐSZEGHYART BT.**  
 4029 DEBRECEN, KÍGYÓ UTCA 42. TEL.:(0620)384-38-50

megrendelő: BODROGHALOM KÖZSÉG ÖNKORMÁNYZATA 3987 BODROGHALOM, SZABADSÁG UTCA 89.	dátum: 2022.06
terv: BODROGHALOM KÖZSÉG TELEPÜLÉSRENDEZÉSI TERVE 0163/3	<b>Tm-1Sz</b>
rajz: SZABÁLYOZÁSI TERVLAP - M 1:4000	
felelős tervező: Kőszeghy Abel TT-09-0655	településtervező munkatárs: Füzesi Attila