









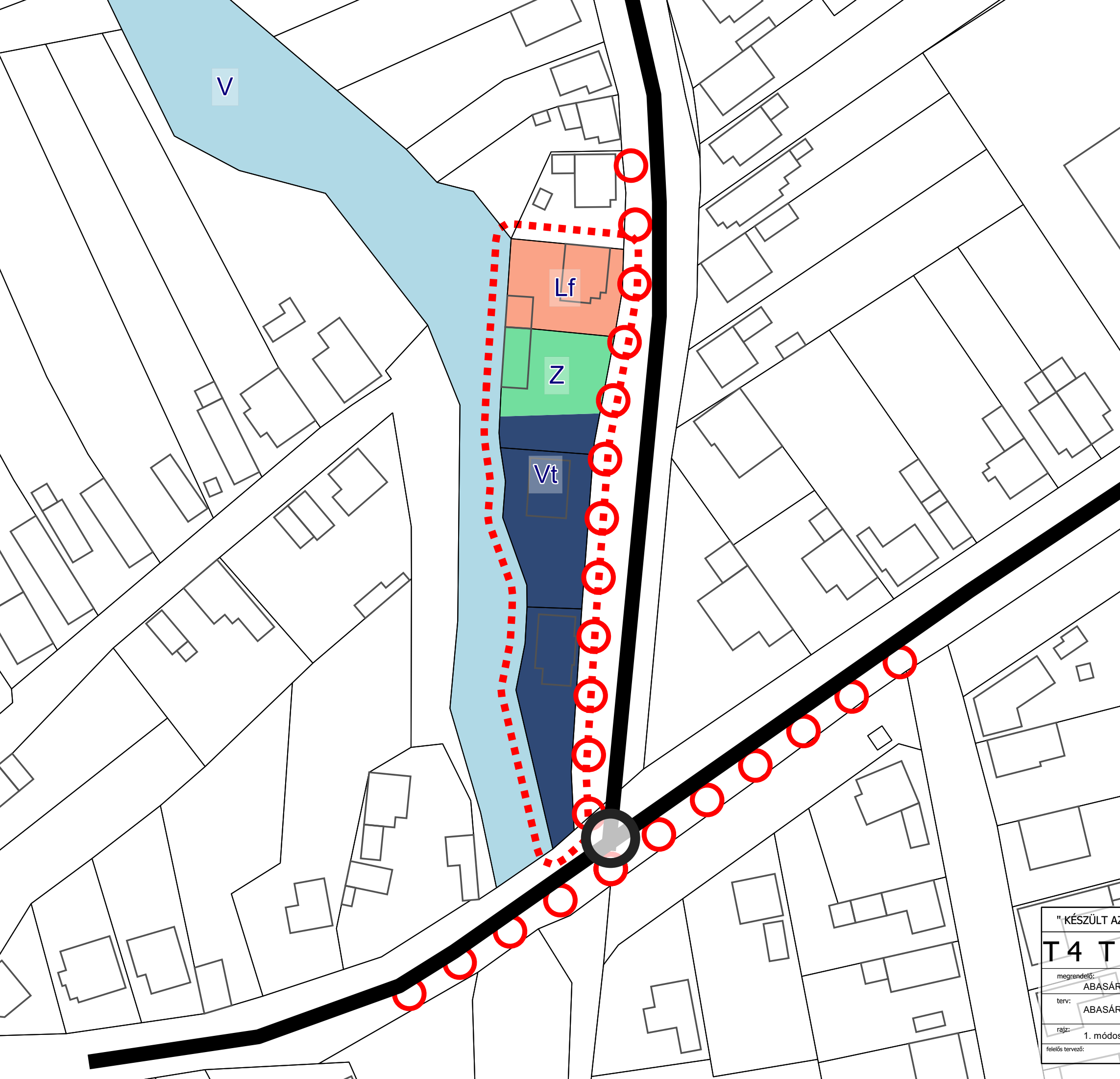


### Jelmagyarázat

-  Tervezési terület határa
-  Épületek
-  Földrészlet határa
-  Kerékpárút - tervezett
-  Fontosabb szintbeni közúti csomópont
-  Országos mellékút

### Területfelhasználási egységek

-  Lf - Falusias lakóterület
-  V - Vízgazdálkodási terület
-  Vt - Településközpont vegyes
-  Z - Zöldterület



" KÉSZÜLT AZ ÁLLAMI ALAPADATOK FELHASZNÁLÁSÁVAL "		
<b>T4 T E R V</b> TISZÁNTÚLI TERÜLETTERVEZŐ IRODA BT 4029 DEBRECEN LÓRÁNTFFY UTCA 25. TEL: 20-384-3850		
megrendelő: ABASÁR KÖZSÉGI ÖNKORMÁNYZAT	dátum: 2021.07	<b>Tm-1T</b>
terv: ABASÁR KÖZSÉG TELEPÜLÉSRENDEZÉSI TERVE	M 1:500	
rajz: 1. módosítási pont – településszerkezeti tervlap		
felelős tervező: Kőszeghy Ábel TT 09 0655		