


Jelmagyarázat



Tervezési terület határa

Alaptérképi jelek



Közigazgatási határ



Földrészlet határok



Alrészletek határa

Védelemmel és korlátozással érintett területek

Nemzetközi táj- és természetvédelem



Natura 2000 - Különleges madárvédelmi terület

Országos és térségi táj- és természetvédelem

Országos Ökológiai Hálózat



Magterület



Ökológiai folyosó

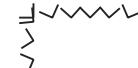


Pufferterület

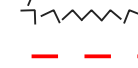
Környezetvédelem



Bányatelek határa - tervezett



Bányatelek határa



Út védőtávolsága

Térségi szerkezeti elemek



Erdők övezete

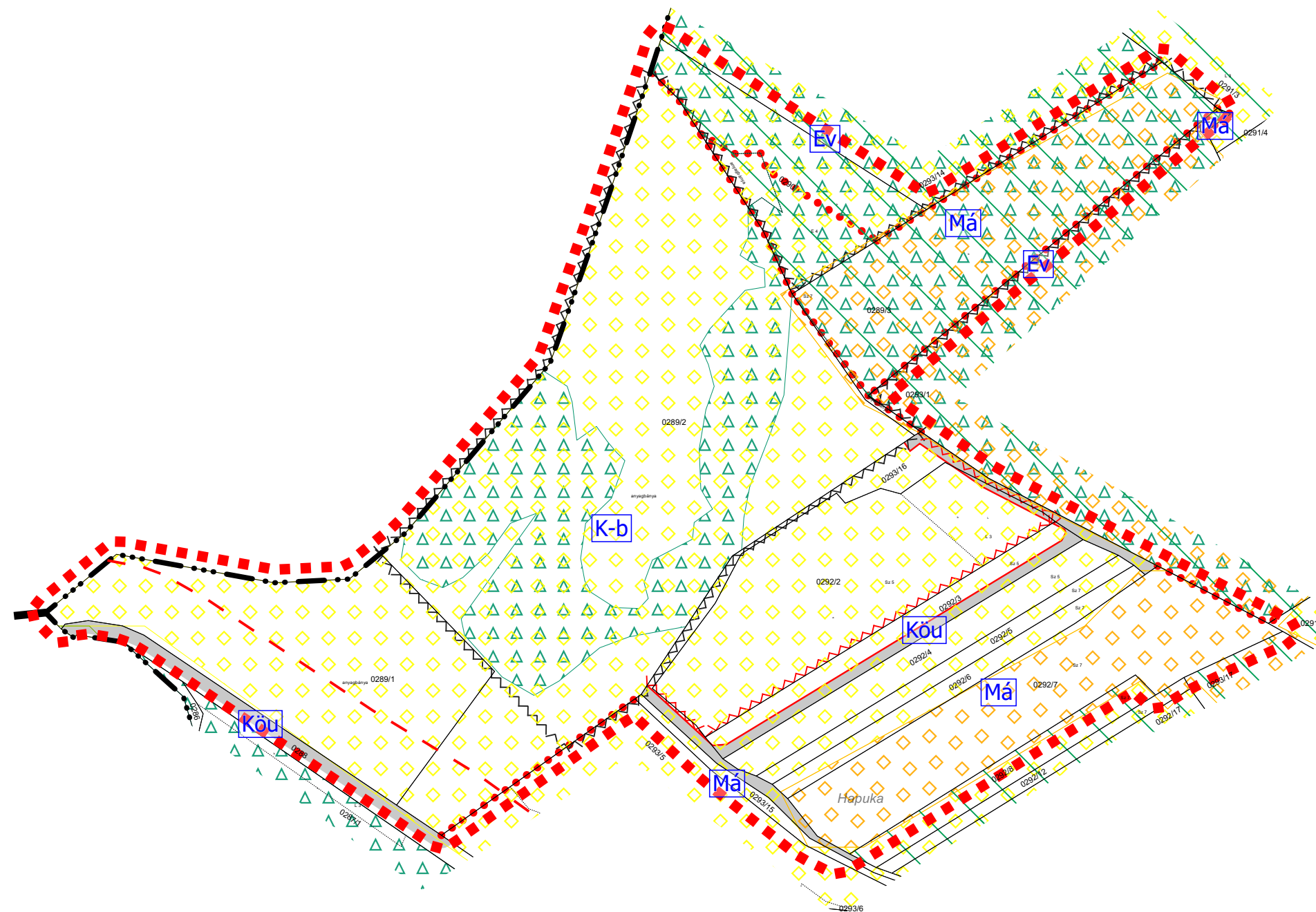
Szabályozási elemek



Szabályozási vonal



Övezethatár



" KÉSZÜLT AZ ÁLLAMI ALAPADATOK FELHASZNÁLÁSÁVAL "			
T4 T E R V TISZÁNTÚLI TERÜLETERVEZŐ IRODA BT 4029 DEBRECEN LÓRÁNTFFY UTCA 25. T/F: (0620)384-38-50			
megrendelő: GYÖNGYÖSPATA VÁROS ÖNKORMÁNYZATI HIVATALA 3035 Gyöngyöspata, Fő út 65.	dátum: 2021.02.	Tm-2SZ	
terv: GYÖNGYÖSPATA TELEPÜLÉSRENDEZÉSI TERVE	M 1:4000		
rajz: SZABÁLYOZÁSI TERVLAP			
felelős tervező: Kőszeghy Ábel TT 09 0655	tervező munkatárs: Kőszeghy Attila TT1-09-0260	tervező munkatárs: Fűzesi Attila	