


Jelmagyarázat



Tervezési terület határa

Területfelhasználás



Eg - Erdő - gazdasági



Ev - Erdő - védelmi



K-b - Különleges bányaterület

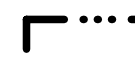


Má - Mezőgazdasági általános




Köu - Közlekedési - Közúti

Alaptérképi jelek



Közigazgatási határ



Földrészlet határok



Alrészletek határa

Védelemmel és korlátozással érintett területek

Nemzetközi táj- és természetvédelem



Natura 2000 - Különleges madárvédelmi terület

Országos és térségi táj- és természetvédelem

Országos Ökológiai Hálózat



Magterület

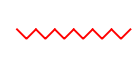


Ökológiai folyosó

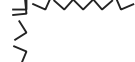


Pufferterület

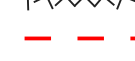
Környezetvédelem



Bányatelek határa - tervezett



Bányatelek határa

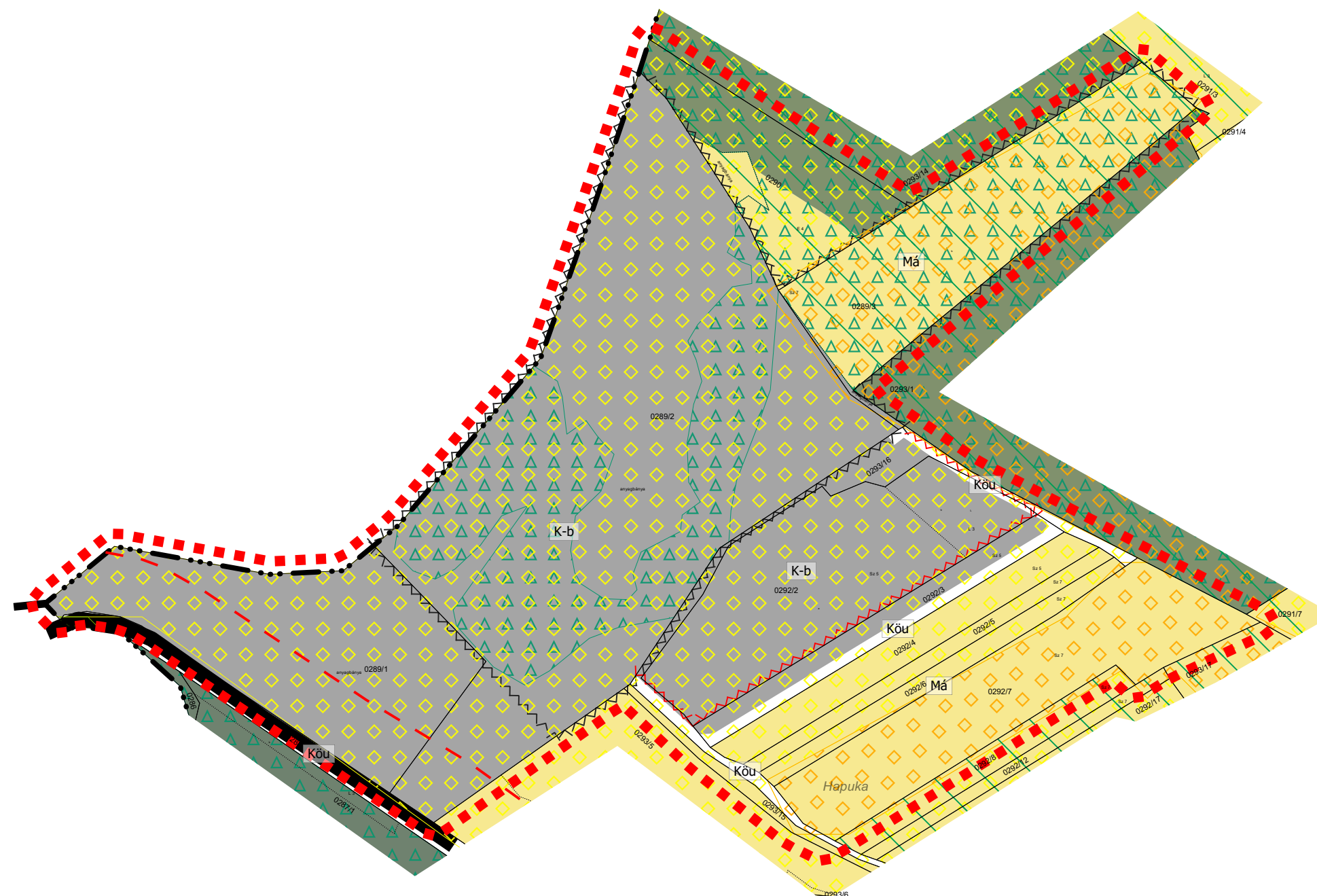


Út védőtávolsága

Térségi szerkezeti elemek



Erdők övezete



" KÉSZÜLT AZ ÁLLAMI ALAPADATOK FELHASZNÁLÁSÁVAL "			
T4 TERV TISZÁNTÚLI TERÜLETERVEZŐ IRODA BT 4029 DEBRECEN LÓRÁNTFFY UTCA 25. T/F: (0620)384-38-50			
megrendelő:	GYÖNGYÖSPATA VÁROS ÖNKORMÁNYZATA 3035 Gyöngyöspata, Fő út 65.	dátum:	2021.02.
terv:	GYÖNGYÖSPATA TELEPÜLÉSRENDEZÉSI TERVE	M 1:4000	Tm-2T
rajz:	TELEPÜLÉSSZERKEZETI TERVLAP		
felelős tervező:	Kőszeghy Ábel TT 09 0655	tervező munkatárs:	Kőszeghy Attila TT1-09-0260
		tervező munkatárs:	Füzesi Attila