


### Jelmagyarázat



Tervezési terület

Területfelhasználási egységek

Köu - Közlekedési terület



Ev - Védelmi erdő



Lke - Kertvárosias lakóterület



V - Vízgazdálkodási terület




Vt - Településközpont vegyes



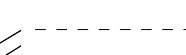
Z - Zöldterület



Földrészlet határa



Alrészlet határa



Minőségi osztály határok



Tervezett belterülethatár



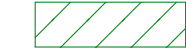
Belterülethatár megszüntető jel



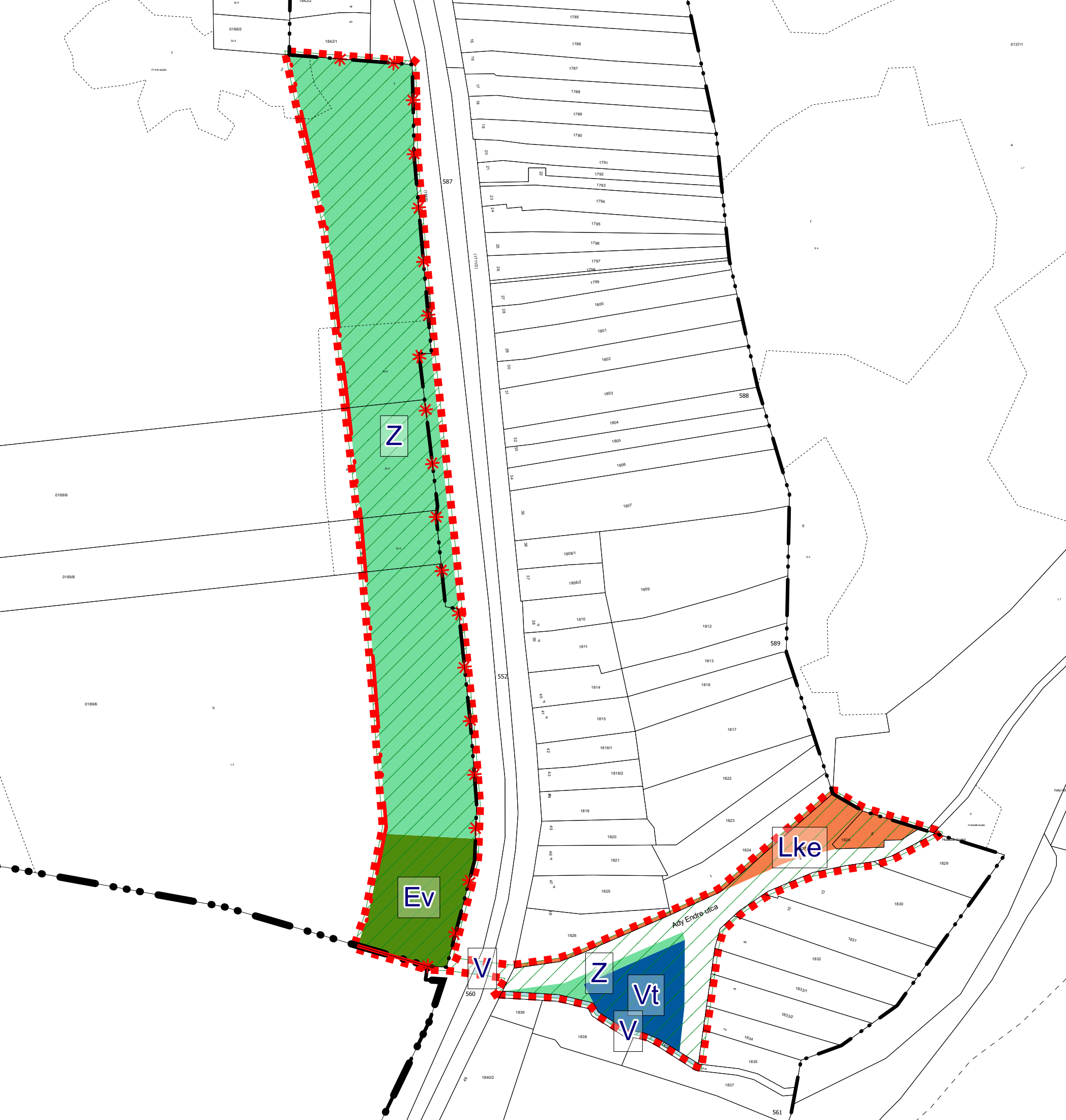
Belterület határa



Közigazgatási határ



Tájképvédelmi terület övezete



" KÉSZÜLT AZ ÁLLAMI ALAPADATOK FELHASZNÁLÁSÁVAL "		
<b>T4 T E R V</b> TISZÁNTÚLI TERÜLETERVEZŐ IRODA BT 4029 DEBRECEN LÓRÁNTFFY UTCA 25. TEL: 20-384-3850		
megrendelő: RUDOLFTELEP KÖZSÉGI ÖNKORMÁNYZAT	dátum: 2021.06	<b>TM-1T</b>
terv: RUDOLFTELEP KÖZSÉG TELEPÜLÉSRENDEZÉSI TERVE	M 1:2000	
rajz: TELEPÜLÉSSZERKEZETI TERV		
felelős tervező: Kőszeghy Ábel TT 09 0655		