



Jelmagyarázat

 Érvényes szabályozási terv határa

Alaptérképi elemek

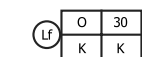
 Közigazgatási terület határa

Szabályozási elemek


 Köu-1 - Másodrendő főutak területe

 Szabályozási vonal

 Övezethatár

 Övezeti jelek

Természetvédelem

 Ökológiai hálózat
ökológiai folyosójának övezete

Tájképvédelmi terület
(teljes közigazgatási terület)

Közművek

 Nagynyomású gázvezeték

 Bányauzemi hírközlési kábel

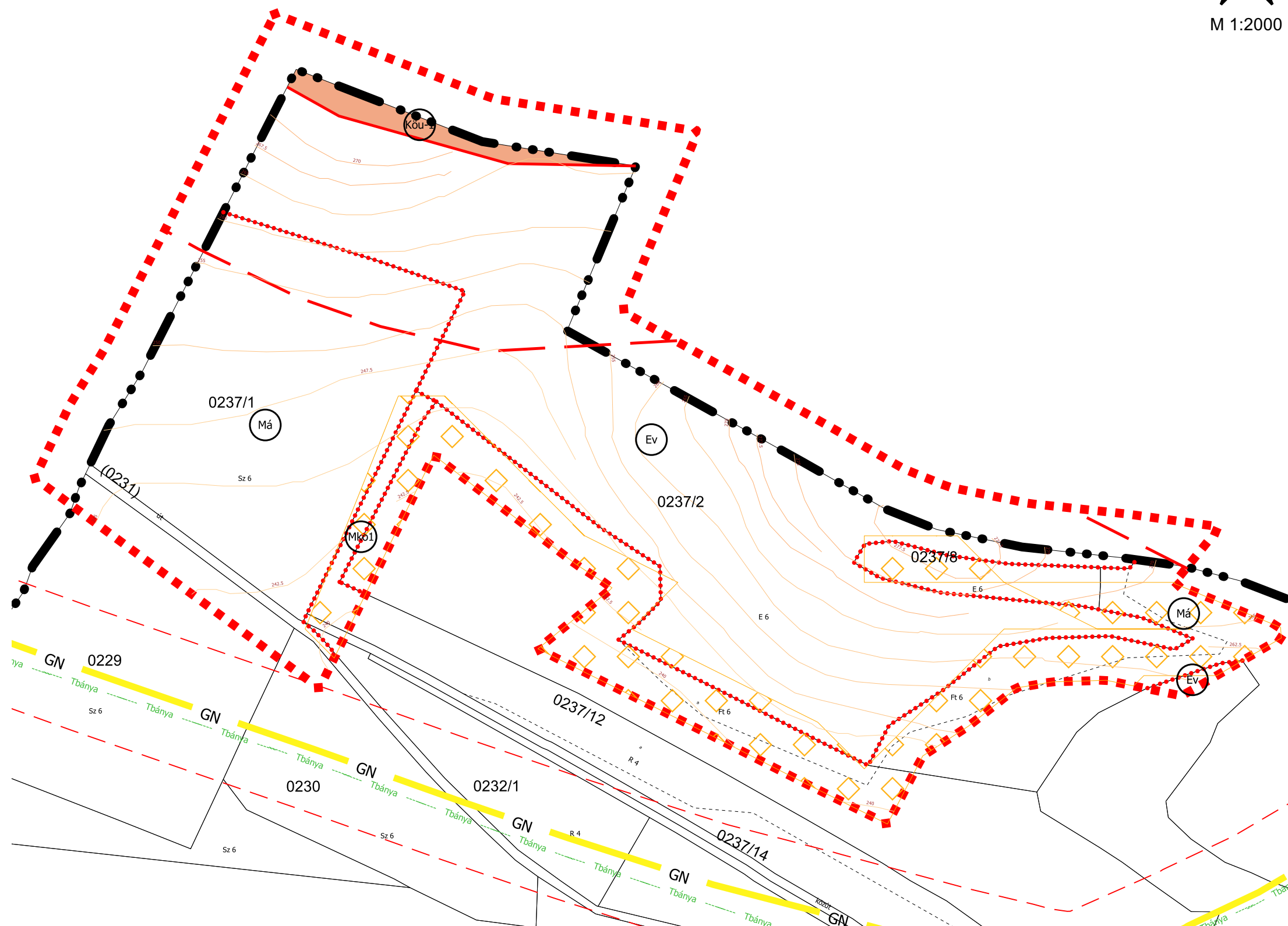
 Közművek biztonsági övezete

Közlekedés

 Utak védőtávolsága



M 1:2000



" KÉSZÜLT AZ ÁLLAMI ALAPADATOK FELHASZNÁLÁSÁVAL "			
KŐSZEGHYART BT.			
1117 BUDAPEST FEHÉRVÁRI ÚT 31. 3. EM. 24. TEL.: (0620)384-38-50			
megrendelő: Mátraballa Községi Önkormányzat 3247 Mátraballa, Iskola u. 5.		dátum: 2020.07	Tm-1SZ
terv: MÁTRABALLA KÖZSÉG TELEPÜLÉSRENDEZÉSI TERVE			
rajz: 1. MÓDOSÍTÁSI PONT - SZABÁLYOZÁSI TERVLAP			
felelős tervező: Kőszeghy Ábel TT-09-0655		településtervező munkatárs: Füzési Attila	