






# Jelmagyarázat

 Tervezési terület határa


## Alaptérképi elemek

 Közigazgatási terület határa




## Területfelhasználási módok

-  Köu - Közlekedési
-  Ev - Erdő - védelmi
-  Má - Mezőgazdasági általános
-  Mko - Mezőgazdasági korlátozott



## Természetvédelem

-  Ökológiai hálózat  
ökológiai folyosójának övezete
- Tájékvédelmi terület  
(teljes közigazgatási terület)

## Közművek

-  Bányászati hírközlési kábel
-  Nagynyomású gázvezeték
-  Közművek biztonsági övezete

## Közlekedés

-  Főút - meglévő
-  Utak védőtávolsága



M 1:2000



" KÉSZÜLT AZ ÁLLAMI ALAPADATOK FELHASZNÁLÁSÁVAL "			
<b>KÖSZEGHYART BT.</b>			
1117 BUDAPEST FEHÉRVÁRI ÚT 31. 3. EM. 24. TEL.: (0620)384-38-50			
megrendelő: Mátraballa Községi Önkormányzat 3247 Mátraballa, Iskola u. 5.		dátum: 2020.07	<b>Tm-1T</b>
terv: MÁTRABALLA KÖZSÉG TELEPÜLÉSRENDÉZÉSI TERVE			
rajz: 1. MÓDOSÍTÁSI PONT - TELEPÜLÉSSZERKEZETI TERVLAP			
felelős tervező:	Köszeghy Ábel TT-09-0655	településtervező munkatárs:	Füzesi Attila