












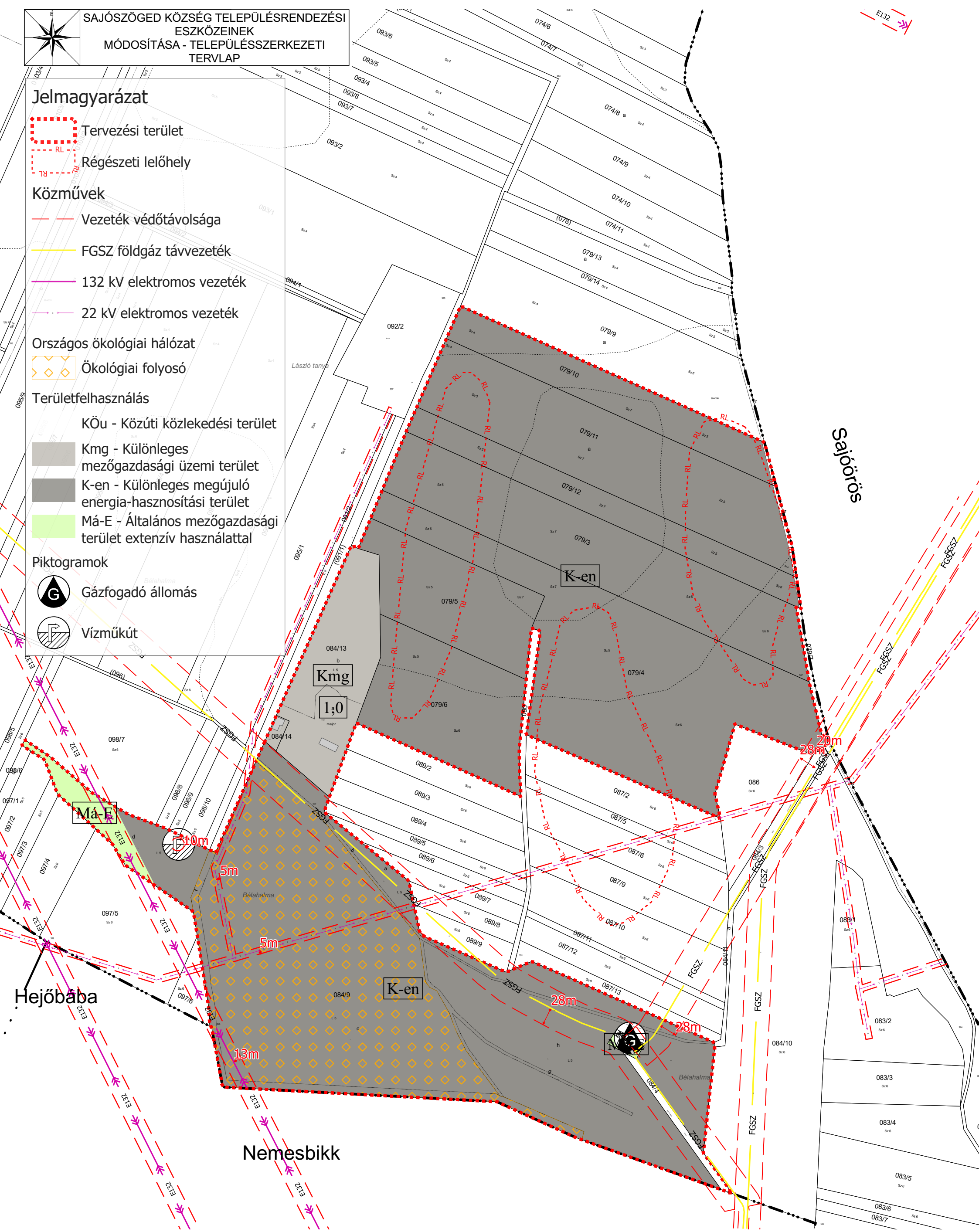


SAJÓSZÖGED KÖZSÉG TELEPÜLÉSRENDEZÉSI  
ESZKÖZEINEK  
MÓDOSÍTÁSA - TELEPÜLÉSSZERKEZETI  
TERVLAP

Jelmagyarázat

-  Tervezési terület
-  Régészeti lelőhely
- Közművek**
-  Vezeték védőtávolsága
-  FGSZ földgáz távvezeték
-  132 kV elektromos vezeték
-  22 kV elektromos vezeték
- Országos ökológiai hálózat**
-  Ökológiai folyosó
- Területfelhasználás**
-  Köu - Közúti közlekedési terület
-  Kmg - Különleges mezőgazdasági üzemi terület
-  K-en - Különleges megújuló energia-hasznosítási terület
-  Má-E - Általános mezőgazdasági terület extenzív használatl
- Piktogramok**
-  Gázfogadó állomás
-  Vízműkút



Sajószöged II. és Sajószöged III. kiserőművek területei

" KÉSZÜLT AZ ÁLLAMI ALAPADATOK FELHASZNÁLÁSÁVAL "	
<b>KÖSZEGHYART BT.</b>	
4029 DEBRECEN, KÍGYÓ UTCA 42. TEL.:(0620)384-38-50	
megrendelő: SAJÓSZÖGED KÖZSÉGI ÖNKORMÁNYZAT 3599 SAJÓSZÖGED, ADY ENDRE ÚT 71.	dátum: 2022.02
terv: SAJÓSZÖGED KÖZSÉG TELEPÜLÉSRENDEZÉSI TERVE	
rajz: TELEPÜLÉSSZERKEZETI TERVLAP - M 1:5000	
felelős tervező: Kőszeghy Ábel TT-09-0655	településtervező munkatárs: Fűzesi Áttila
<b>Tm-1T</b>	