

Régészeti terepbejárás

HEVES

Jelentés

2021. november 24.

régész: Bálint Csaba



RÉGÉSZETI TEREPEJÁRÁSI JELENTÉS

Heves város új településrendezési eszközeinek (településszerkezeti tervének, helyi építési szabályzatának és szabályozási tervének) megalkotása céljából az új beépítésre szánt területeinek régészeti terepbejárással való vizsgálata

A régészeti terepbejárást végző intézmény: Dobó István Vármúzeum

Felelős régész: Bálint Csaba

Résztevők: Bálint Csaba, Rákóczi Gergely, Valasek Enikő, Tanyi Sándor, id. Bernáth László

Időpont: 2021. november 24.

Heves város önkormányzata 2021.11.17-én új beépítésre szánt területek régészeti terepbejárással való megvizsgálására vonatkozó megrendeléssel fordult a Dobó István Vármúzeumhoz. A megbízó az alábbi helyrajzi számokkal jelölt területek részére vagy egészére kérte a terepi kutatás elvégzését:

0210, 025/24, 0285/11, 0285/12, 0285/13, 0285/14, 0285/15, 0285/16, 0285/17, 0285/18, 0285/19, 0285/2, 0285/20, 0285/21, 0285/22, 0285/23, 0285/24, 0285/25, 0285/26, 0285/27, 0285/29, 0285/3, 0285/30, 0285/31, 0285/4, 0285/5, 0285/6, 0288, 0289, 0290/1, 0290/10, 0290/11, 0290/13, 0290/14, 0290/15, 0290/16, 0290/17, 0290/18, 0290/19, 0290/2, 0290/21, 0290/22, 0290/23, 0290/24, 0290/2, 0290/26, 0290/27, 0290/29, 0290/3, 0290/30, 0290/31, 0290/32, 0290/33, 0290/34, 0290/35, 0290/4, 0290/5, 0290/6, 0290/7, 0290/8, 0290/9, 0292/105, 0292/106, 0292/115, 0292/116, 0292/155, 0292/156, 0292/157, 0292/159, 0292/161, 0292/162, 0292/163, 0292/77, 0292/78, 0292/79, 0292/80, 0292/81, 0292/82, 0292/84, 0292/86, 0292/87, 0292/88, 0292/89, 0292/91, 0292/92, 0292/93, 0292/94, 0292/95, 0292/96, 0292/97, 0292/98, 0294/1, 0294/2, 0294/3, 0294/4, 0294/5, 0294/6, 0294/7, 031/7, 031/8, 036/35, 036/7, 036/8, 0520/7, 0520/8, 0521/12, 0521/13, 0521/14, 0532/6, 1096, 1105, 1106, 1107/1, 1107/2, 1108, 1109/1, 1111, 1116, 1136, 1137, 1138, 1141, 1142, 1148/1, 1162, 1164/1, 1165, 1166, 1168, 1170, 2223, 2247/3, 2247/4, 2247/5, 2247/7, 2248/1, 2248/2, 2250/1, 2250/2, 2251, 2252/1, 2253/1, 2255, 2256, 2258, 2259, 3377, 3378, 3379, 3385, 3386, 3391/2, 3604, 3610, 3611, 3612, 3618, 3619/13, 7053, 7057, 7060, 7062, 740, 746/4, 746/5, 746/6, 747/5, 751, 752, 753, 755/1, 755/2

A terepbejárás eredménye

A terepbejárást 2021. november 24-én végeztük el. A terepi napunkon az időjárás napos, hűvös volt. A fenti helyrajzi számokkal jelölt területeket megvizsgáltuk. A területek egy része nincs mezőgazdasági művelés alá vonva, sűrű többnyire gyomokból álló aljnövényzet vagy erdősáv borítja (6-7. kép) (pl. 0285/27, 0285/29, 031/7, 031/8, 036/7, 036/8, 036/35, 751, 752, 755/2, 1105, 1106, 2223, 2247/3, 2247/4, 2247/5, 2247/7, 3377, 3378, 3379, 3386, 3619/13), így a régészeti terepbejárást ezeken a részeken korlátozott mértékben tudtuk elvégezni. Egyes megjelölt részek körbekerített vagy beépített magánterületek (5. kép) (pl. 0285/11, 0290/22, 0520/7, 0520/8, 0521/12, 0521/13, 0521/14, 740, 746/6, 755/1, 2255, 2256, 2258, 2259, 3385, 3391/2) vagy utak (3618), így ezek esetében a terepbejárást nem tudtuk elvégezni. A fent említetteken felül az érintett területek között vannak mezőgazdasági művelés alatt lévők vagy olyanok, melyek valószínűsíthetően a közelmúltban művelve voltak (pl. 0285/18, 0285/19, 0532/6, 753, 1107/1, 1107/2, 1108, 1109/1, 1111, 1116, 1136, 1137, 1138, 1141, 1142, 1148/1, 2248/1, 2248/2, 2250/1, 2250/2, 2251, 2252/1, 2253/1, 3604, 3611). Ezek között több terület volt frissen szántva, így régészeti terepbejárásra alkalmasnak bizonyultak (8-9. kép).

A régészeti terepbejárás az 1108, 1109/1, 1111, 1116, 1136, 1137, 1138, 1141, 1142, valamint a 036/8-as helyrajzi számú területeken hozott pozitív eredményeket. A 036/8-as helyrajzi számú területen belül a Kerecsendet Tenkkel összekötő 31-es számú főút mentén található keskeny erdősáv mögött tudtuk elvégezni a terepi kutatást (1. kép). Ezen a részen semmilyen mezőgazdasági vagy egyéb jellegű bolygatás nyomait nem fedeztük fel, a felszínt ritkás aljnövényzet fedte. Ennek ellenére néhány jellegtelen őskori, talán neolitik kerámia töredéket találtunk egy 2500 m²-nél nem nagyobb kiterjedésű területen belül (2. kép). A lelőhely Heves – Remenyik-tag néven került bejelentésre (10. kép).

A 1108, 1109/1, 1111, 1116, 1136, 1137, 1138, 1141, 1142 hrsz-ú részek a Dobó István utca 16. szám alatt található, egybefüggő szántóföldek (3. kép). A terepbejárás napján a terület nem volt mezőgazdasági művelés alatt, parlagon volt hagyva, azonban a fűből és gyomból álló aljnövényzet kaszálva/nyírva volt. Friss bolygatás hiányának és a felszínt takaró aljnövényzet ellenére több ponton is árpád-kori, késő középkori valamint kora újkori kerámia töredékeket gyűjtöttünk egy kb. 1,5 hektár nagyságú területen belül (4. kép). A leletszóródás alapján, illetve figyelembe véve a friss bolygatás hiányát következtetéseink szerint itt egy intenzív lelőhely található. A lelőhely Heves – Dobó István utca néven került bejelentésre (11. kép).

Eger, 2022. június 15.



Bálint Csaba
régész
Dobó István Vármúzeum



Dr. Domboróczki László
régészeti osztályvezető
Dobó István Vármúzeum

MELLÉKLET



1. kép A 31-es főút mellett található, 036/8-as helyrajzi számú terület részlete 2021 nov. 24-én, délnyugati irányból fotózva. Ezen a területen őskori kerámia töredékekre bukkantunk.



2. kép A 036/8-as helyrajzi számú területen talált őskori kerámia töredékek.



3. kép A 1111-es hrsz-ú terület részlete 2021 november 21-én, déli irányból fotózva. Ezen a részen középkori leletanyag szóródásra bukkantunk.



A terepbejárást végezte: Dobó István Vármúzeum


4. kép A 1111-es hrsz-ú területen előkerült középkori kerámia töredékek.



5. kép A 746/4-es hrsz-ú terület 2021 november 24-én, délnyugati irányból fotózva.



6. kép A 2259-es hrsz.-ú terület 2021 november 24-én, délnyugati irányból fotózva.



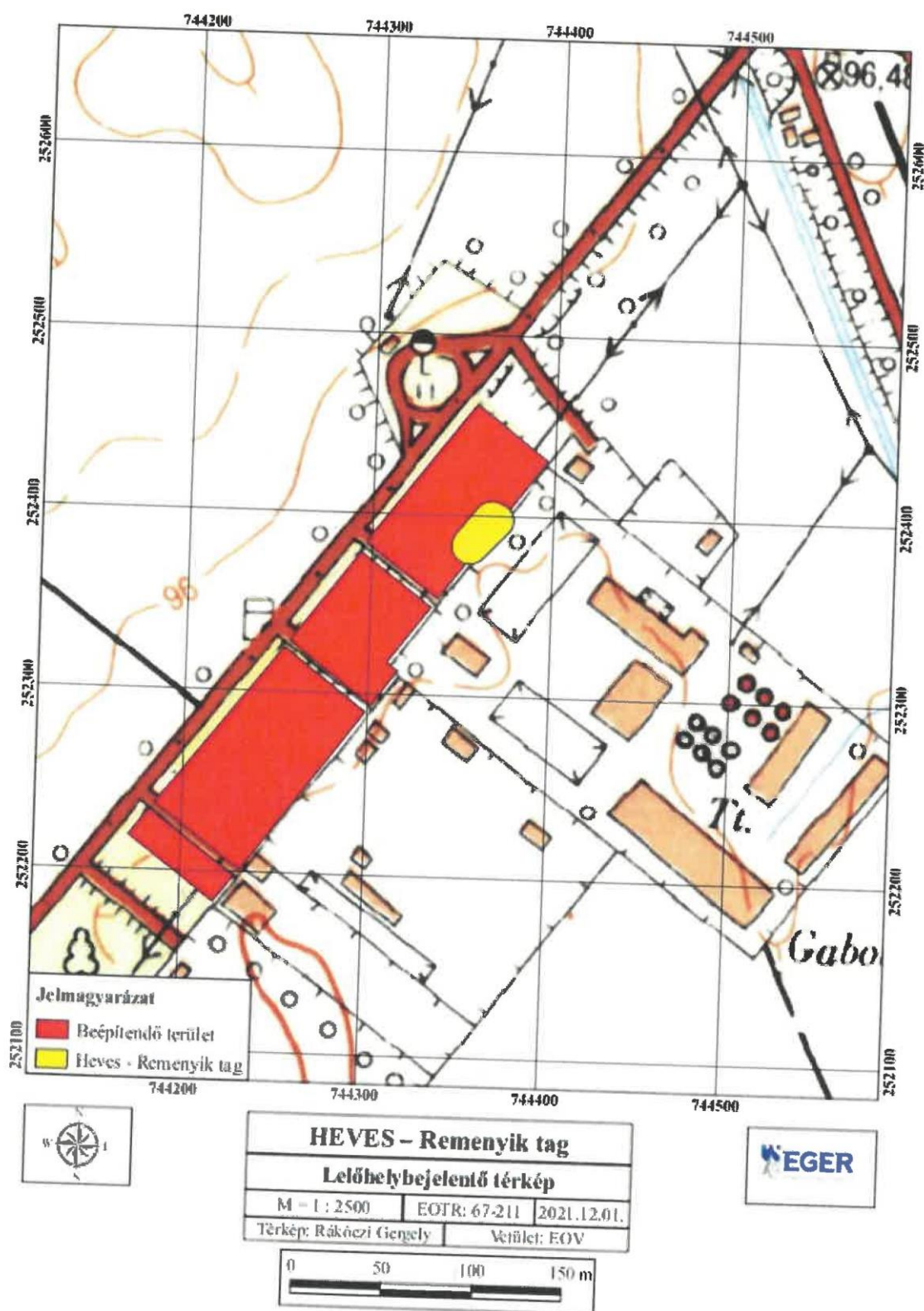
7. kép A 3379 hrsz.-ú terület, 2021 november 24-én, déli irányból fotózva.



8. kép A 0290-es hrsz.-ú terület, 2021 november 24-én, keleti irányból fotózva.

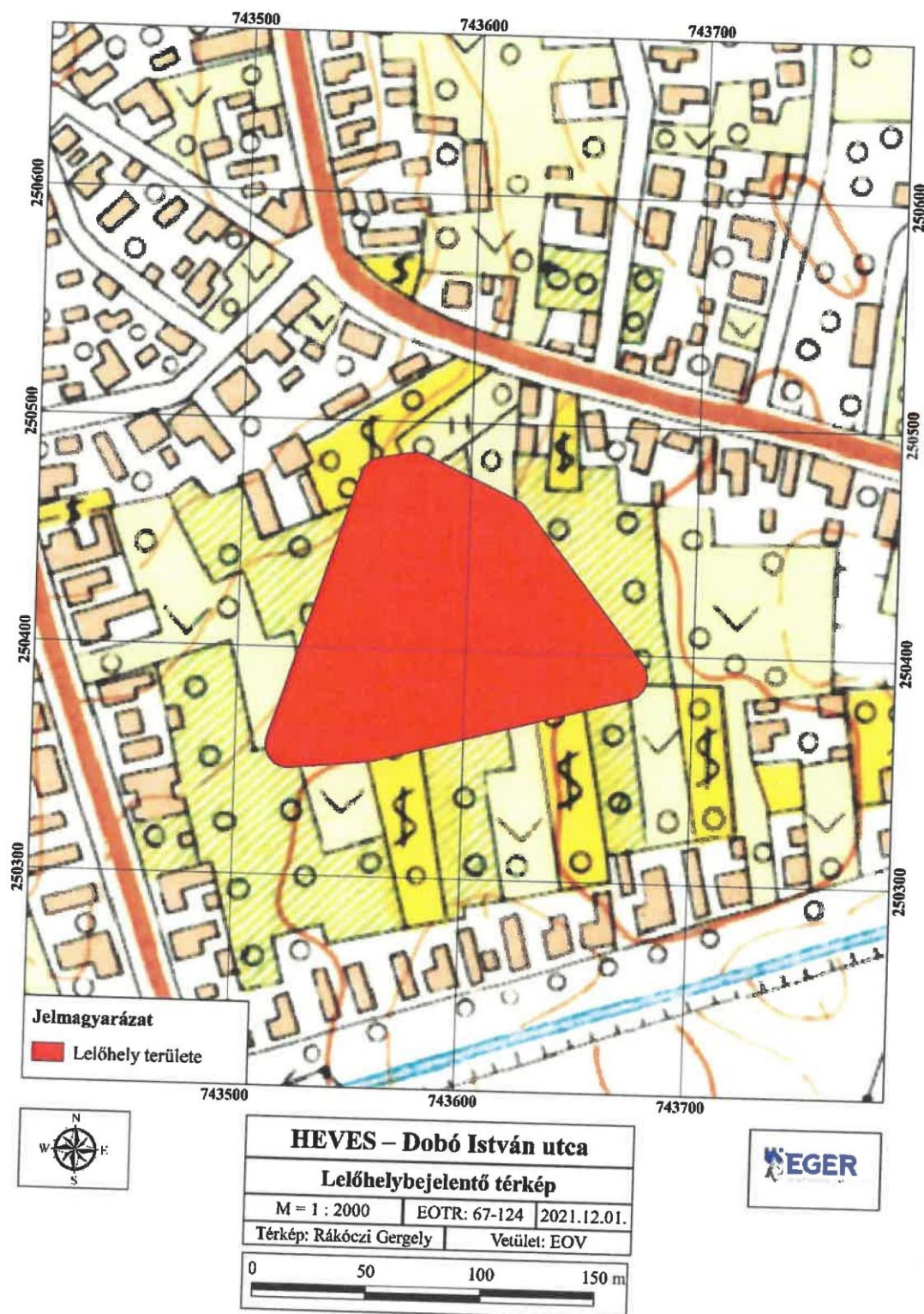


9. kép A 0285/17-es hrsz.-ú terület, 2021 november 24-én, déli irányból fotózva.



10. kép Heves – Remenyik-tag lelőhelybejelentő térképe.

A terepbejárást végezte: Dobó István Vármúzeum



11. kép Heves – Dobó István utca lelőhelybejelentő térképe.

A terepbejárást végezte: Dobó István Vármúzeum

