






















































































Jelmagyarázat

-  Tervezési terület határa
-  Területfelhasználás
-  Erdőterület
-  Különleges terület (temető)
-  Különleges megújuló energia-hasznosítási terület
-  Különleges transzformátor állomás
-  Falusias lakóterület
-  Kertvárosias lakóterület
-  Mezőgazdasági terület - szántó
-  Mezőgazdasági terület -gyep, rét
-  Vízgazdálkodási terület állandó vízfelület
-  Tartalék terület

- Közművek, híradás**
Villamos energia közművek
-  Villamosenergia transzformátor állomás (tervezett)
 -  E Középfeszültségű elektromos vezeték (35kV-ig)
 -  E132 Nagyfeszültségű elektromos vezeték (132 kV)
- Intézmény piktogram**
-  Temető (tervezett)
- Térségi szerkezeti elemek**
-  Erdők övezete

- Védelemmel és korlátozással érintett területek**
Táj- és természetvédelem
Országos és térségi táj- és természetvédelem
-  Tkv
 -  Tkv
 -  Tkv
 -  Tkv
 -  Tkv
 -  Tkv
 -  Tkv
 -  Tkv
 -  Tkv
 -  Tkv
 -  Tkv
 -  Tkv
 -  Tkv
 -  Tkv
 -  Tkv
 -  Tkv
 -  Tkv
 -  Tkv
 -  Tkv
 -  Tkv
 -  Tkv
 -  Tkv
 -  Tkv
 -  Tkv
 -  Tkv
 -  Tkv
 -  Tkv
 -  Tkv
 -  Tkv
 -  Tkv
 -  Tkv
 -  Tkv
 -  Tkv
 -  Tkv
 -  Tkv
 -  Tkv
 -  Tkv
 -  Tkv
 -  Tkv
 -  Tkv
 -  Tkv
 -  Tkv
 -  Tkv
 -  Tkv
 -  Tkv
 -  Tkv
 -  Tkv
 -  Tkv
 -  Tkv
 -  Tkv
 -  Tkv
 -  Tkv
 -  Tkv
 -  Tkv
 -  Tkv
 -  Tkv
 -  Tkv
 -  Tkv
 -  Tkv
 -  Tkv
 -  Tkv
 -  Tkv
 -  Tkv
 -  Tkv
 -  Tkv
 -  Tkv
- Környezetvédelem**
Talaj- és vízvédelem
-  Vízminőség-védelmi terület övezete - OTrT
- Közművek korlátozásai**
-  Elektromos vezeték védőtávolsága

" KÉSZÜLT AZ ÁLLAMI ALAPADATOK FELHASZNÁLÁSÁVAL "

KŐSZEGHYART BT.
4029 DEBRÉCEN, KÍGYÓ UTCA 42. TEL.: (0620)384-38-50 WWW.KOSZEGHY.ART

megrendelő: PUTNOK VÁROS ÖNKORMÁNYZATA	dátum: 2021.06
terv: PUTNOK TELEPÜLÉSSZERKEZETI TERV	M 1:7000
rajz: 1. módosítási pont – településszerkezeti tervlap	Tm-1T
felelős tervező: Kőszeghy Abel TT-09-0655	Füzesi Attila