



Jelmagyarázat

 Érvényes szabályozási terv határa

Alaptérképi elemek

 Közigazgatási terület határa

 Belterület határa

Szabályozási elemek

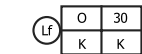
 Köu-1 - Másodrendő főutak területe

 K - Egyéb közlekedési terület

 VT - Vízgazdálkodási terület


 Szabályozási vonal

 Övezethatár

 Övezeti jelek


Természetvédelem

 Ökológiai hálózat magterülete

 Ökológiai hálózat pufferterülete

 Ökológiai hálózat ökológiai folyosója

 Egyedi tájértékek

 Tájékvédelmi terület
(teljes közigazgatási terület)

Közművek

 Bányászati hírközlési kábel


 Nagynyomású gázvezeték


 Elektromos vezeték - Középfeszültségű

 Elektromos vezeték - Nagyfeszültségű

 Közművek biztonsági övezete

Környezetvédelem

 Vízbázis belső védőterülete


 Vízbázis külső védőterülete

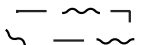
 Vízbázis hidrogeológiai "A" védőterület

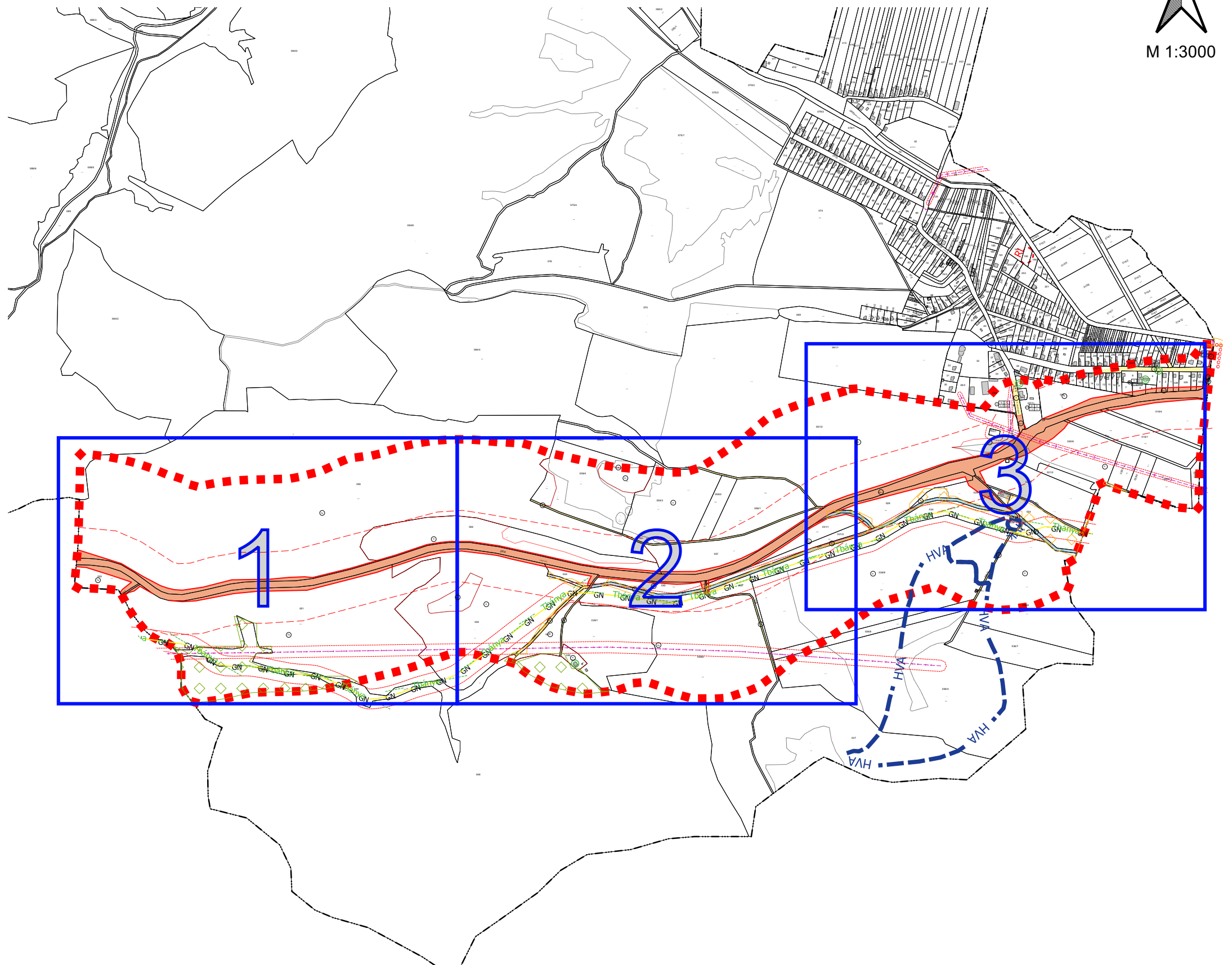
Közlekedés

 Utak védőtávolsága

Egyéb elemek

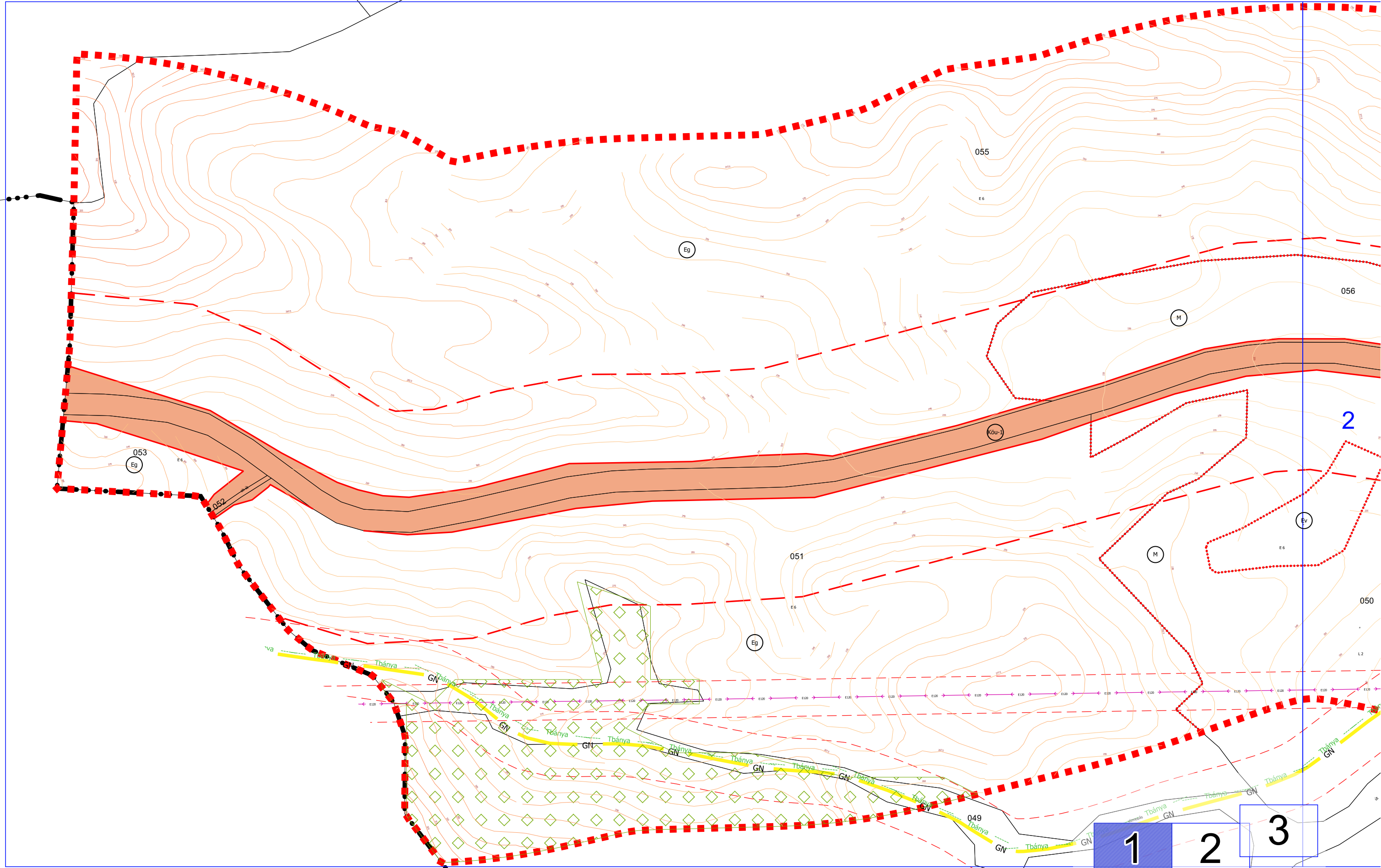
 Szolgalmi joggal érintett terület

 Felszínmozgással érintett terület



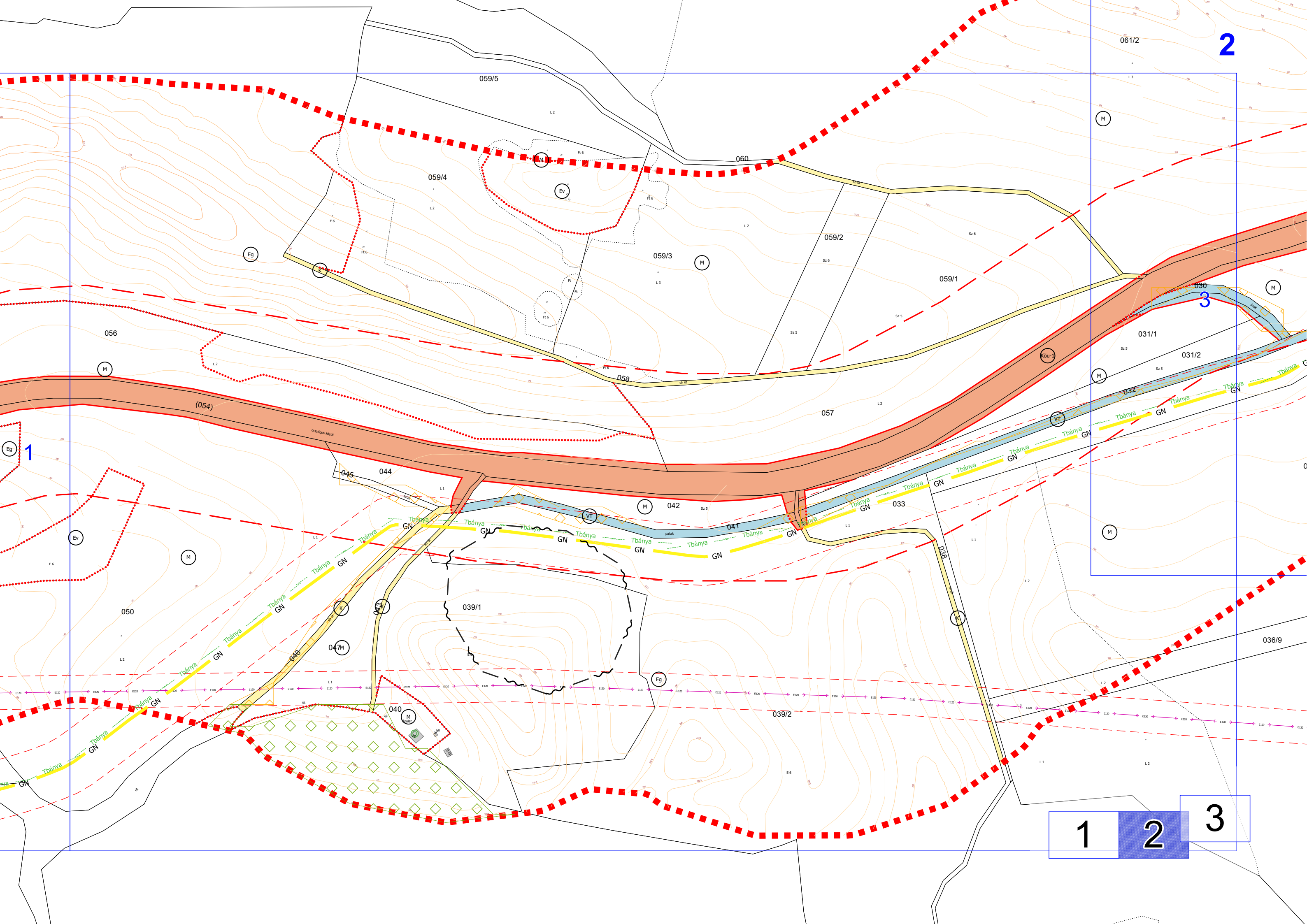
" KÉSZÜLT AZ ÁLLAMI ALAPADATOK FELHASZNÁLÁSÁVAL "			
KŐSZEGHYART BT.			
1117 BUDAPEST FEHÉRVÁRI ÚT 31. 3. EM. 24. TEL.: (0620)384-38-50			
megrendelő: Ivád Községi Önkormányzat 3248 Ivád, Dózsa György út 2.		dátum: 2020.10	Tm-1SZ
terv: IVÁD KÖZSÉG TELEPÜLÉSRENDEZÉSI TERVE			
rajz: 1. MÓDOSÍTÁSI PONT - SZABÁLYOZÁSI TERVLAP			
felelős tervező:	Kőszeghy Ábel TT-09-0655	településtervező munkatárs:	Füzesi Attila

1



2

1 2 3



2

3

1

1

2

3

