


Jelmagyarázat

 Tervezési terület határa

Alaptérképi elemek

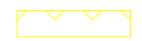



 Közigazgatási terület határa

 Belterület határa




Területfelhasználás módok

-  K - Közlekedési
-  Eg - Erdő - gazdasági
-  Ev - Erdő - védelmi
-  IG - Gazdasági - ipari
-  KÜ - Különleges
-  FL - Lakó - falusias
-  M - Mezőgazdasági általános
-  VT - Vízgazdálkodási





Természetvédelem

-  Ökológiai hálózat pufferterülete
-  Ökológiai hálózat magterülete
-  Ökológiai hálózat ökológiai folyosója
-  Egyedi tájértékek
- Tájékvédelmi terület
(teljes közigazgatási terület)





Környezetvédelem

-  Vízbázis belső védőterülete
-  Vízbázis külső védőterülete
-  Vízbázis hidrogeológiai "A" védőterület

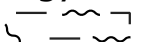
Közművek

-  Bányászati hírközlési kábel
-  Nagynyomású gázvezeték
-  Elektromos vezeték - Középfeszültségű
-  Közművek biztonsági övezete

Közlekedés

-  Főút - meglévő
-  Főút - tervezett
-  Kerékpárút - tervezett
-  Utak védőtávolsága

Egyéb elemek

-  Felszínmozgással érintett terület

IVÁD KÖZSÉGI ÖNKORMÁNYZAT KÉPVISELŐ-TESTÜLETÉNEK 30/2020. (X.14.) SZÁMÚ ÖKT. HATÁROZATÁNAK 1. MELLÉKLETE



" KÉSZÜLT AZ ÁLLAMI ALAPADATOK FELHASZNÁLÁSÁVAL "			
KÖSZEGHYART BT.			
1117 BUDAPEST FEHÉRVÁRI ÚT 31. 3. EM. 24. TEL.: (0620)384-38-50			
megrendelő: Ivád Községi Önkormányzat 3248 Ivád, Dózsa György út 2.		dátum: 2020.10	Tm-1T
terv: IVÁD KÖZSÉG TELEPÜLÉSRENDÉZÉSI TERVE			
rajz: 1. MÓDOSÍTÁSI PONT - TELEPÜLÉSSZERKEZETI TERVLAP			
felelős tervező:	Köszeghy Ábel TT-09-0655	településtervező munkatárs:	Füzesi Attila