

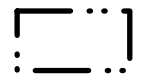

















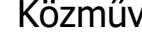

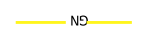










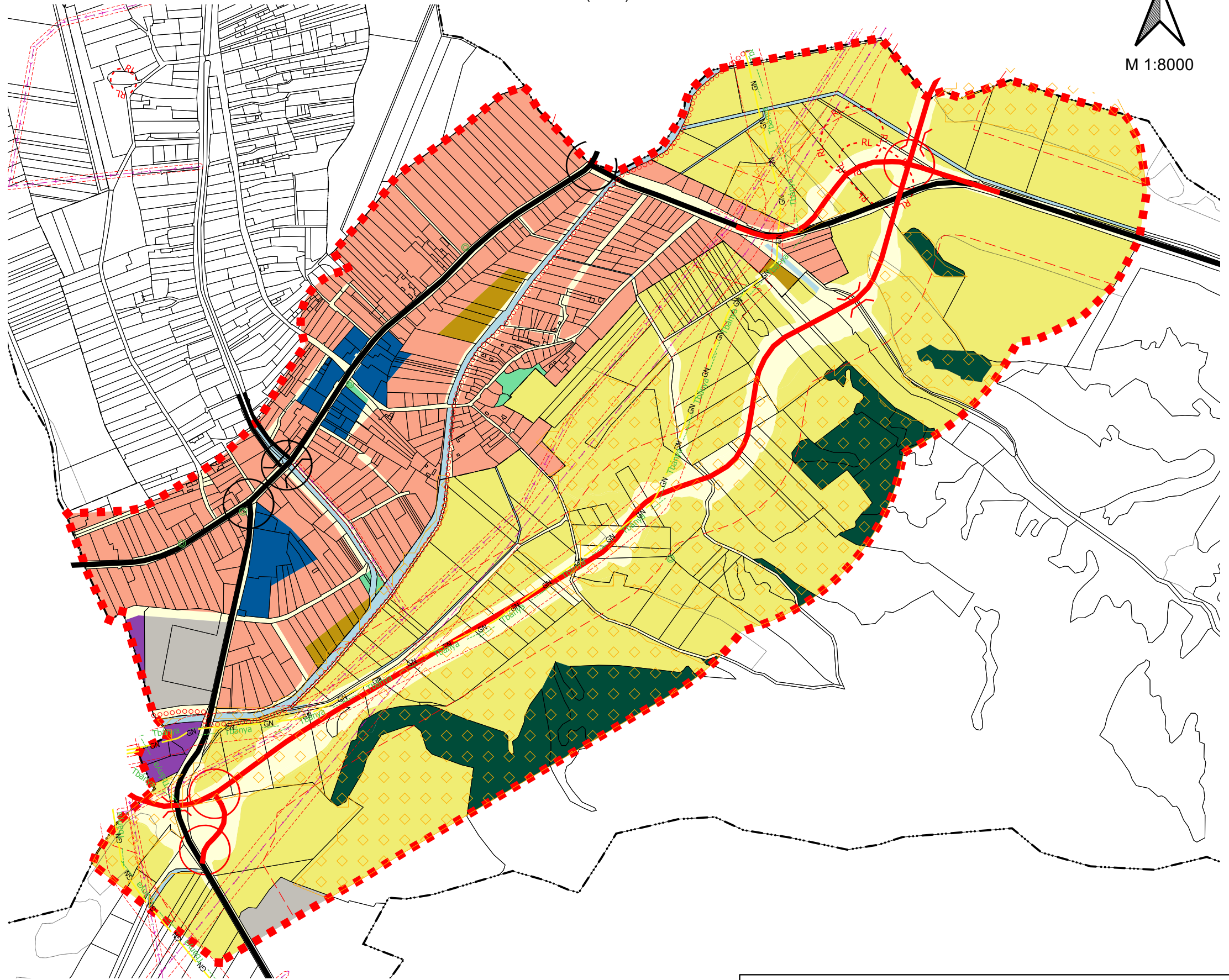


Jelmagyarázat

-  Tervezési terület határa
- Alaptérképi elemek**
-  Közigazgatási terület határa
-  Belterület határa
- Területfelhasználási módok**
-  Köu - Közlekedési
-  Eg - Gazdasági erdő
-  Gip - Ipari gazdasági
-  K - Különleges terület
-  Lf - Falusias lakó
-  Má - Általános mezőgazdasági
-  Mk - Kertés mezőgazdasági
-  V - Vízgazdálkodási
-  Vt - Településközpont vegyes
-  Z - Zöldterület
- Természetvédelem**
-  Ökológiai hálózat magterülete
-  Ökológiai hálózat pufferterülete
-  Ökológiai hálózat ökológiai folyosója
-  Egyedi tájértékek
-  Tájékvédelmi terület (teljes közigazgatási terület)
- Közművek**
-  Bányászati hírközlési kábel
-  Nagynyomású gázvezeték
-  Elektromos vezeték - Középfeszültségű
-  Elektromos vezeték - Nagyfeszültségű
-  Közművek biztonsági övezete
- Közlekedés**
-  Főút - meglévő
-  Főút - tervezett
-  Csomópontok - meglévő
-  Csomópontok - tervezett
-  Műtárgy - meglévő
-  Műtárgy - tervezett
-  Kerékpárút - tervezett
-  Utak védőtávolsága
- Művi értékvédelem**
-  Nyilvántartott régészeti lelőhely
-  Helyi területi védelem határa

TARNALELESZ KÖZSÉGI ÖNKORMÁNYZAT KÉPVISELŐ-TESTÜLETÉNEK 24/2020. (X.26.) SZÁMÚ ÖKT. HATÁROZATÁNAK 1. MELLÉKLETE



" KÉSZÜLT AZ ÁLLAMI ALAPADATOK FELHASZNÁLÁSÁVAL "			
KÖSZEGHYART BT.			
1117 BUDAPEST FEHÉRVÁRI ÚT 31. 3. EM. 24. TEL.: (0620) 384-38-50			
megrendelő: Tarnalelesz Községi Önkormányzat 3258 Tarnalelesz, Fedémesi út 8.		dátum: 2020.10	Tm-1T
terv: TARNALELESZ KÖZSÉG TELEPÜLÉSRENDEZÉSI TERVE			
rajz: 1. MÓDOSÍTÁSI PONT - TELEPÜLÉSSZERKEZETI TERVLAP			
felelős tervező:	Közszeghy Abel TT-09-0655	településtervező munkatárs:	Füzesi Attila településtervező munkatárs: Csupor Viktória