



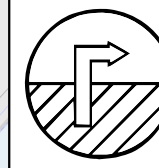








**Jelmagyarázat**

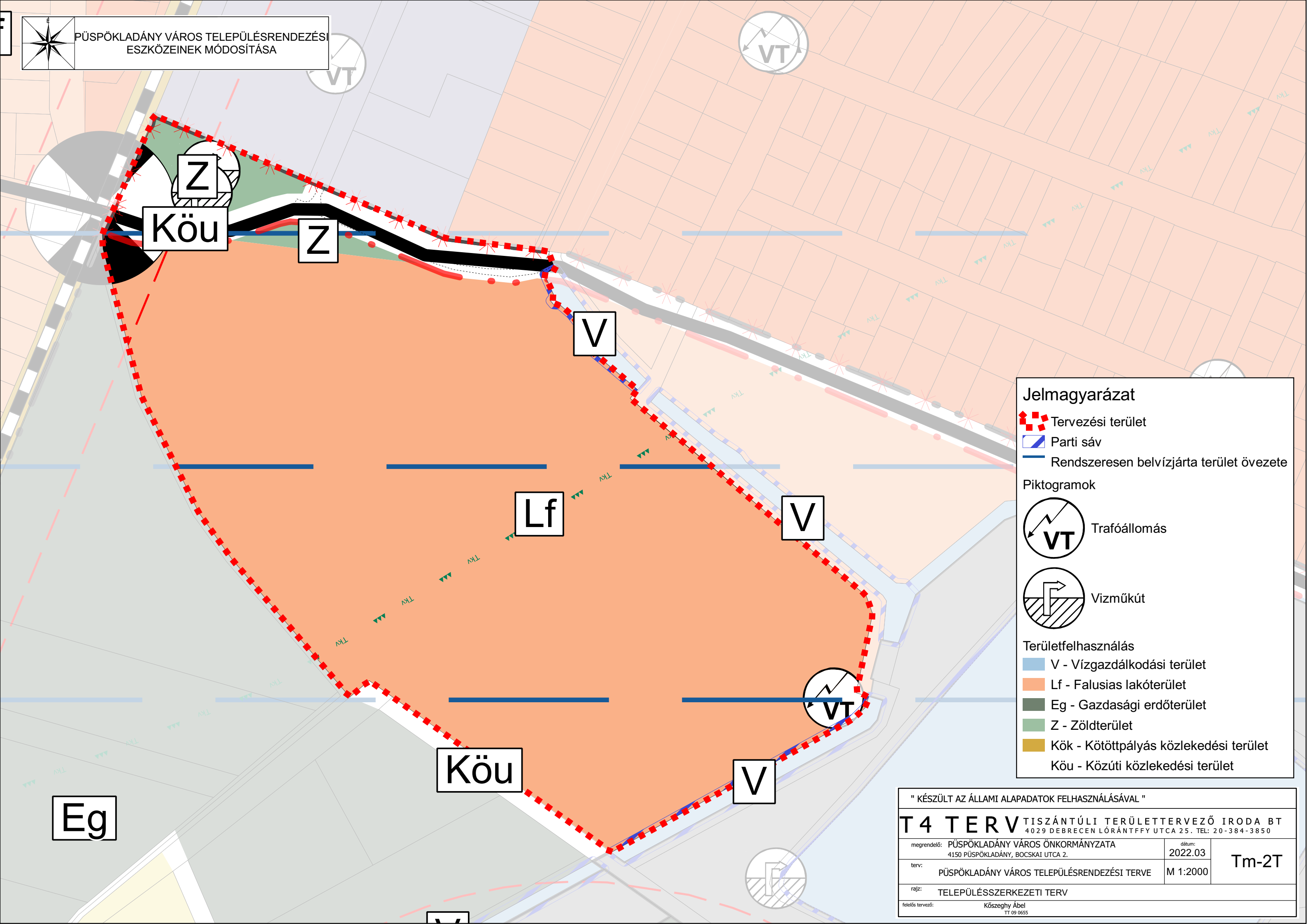
-  Tervezési terület
-  Parti sáv
-  Rendszeresen belvízjárta terület övezete

**Piktogramok**

-  Trafóállomás
-  Vizműkút

**Területfelhasználás**

-  V - Vízgazdálkodási terület
-  Lf - Falusias lakóterület
-  Eg - Gazdasági erdőterület
-  Z - Zöldterület
-  Kök - Kötőpályás közlekedési terület
-  Köu - Közúti közlekedési terület



" KÉSZÜLT AZ ÁLLAMI ALAPADATOK FELHASZNÁLÁSÁVAL "		
<b>T 4 T E R V</b> TISZÁNTÚLI TERÜLETERVEZŐ IRODA BT 4029 DEBRECEN LÓRÁNTFFY UTCA 25. TEL: 20-384-3850		
megrendelő: PÜSPÖKLADÁNY VÁROS ÖNKORMÁNYZATA 4150 PÜSPÖKLADÁNY, BOCSKAI UTCA 2.	dátum: 2022.03	<b>Tm-2T</b>
terv: PÜSPÖKLADÁNY VÁROS TELEPÜLÉSRENDEZÉSI TERVE	M 1:2000	
rajz: TELEPÜLÉSSZERKEZETI TERV		
felelős tervező: Kőszeghy Ábel TT 09 0655		