



Jelmagyarázat

 Érvényes szabályozási terv határa

Alaptérképi elemek

 Közigazgatási terület határa

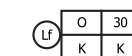
Szabályozási elemek

 Köu-1 - Másodrendő főutak területe


 Köu - Egyéb közlekedési terület


 Szabályozási vonal


 Övezethatár

 Övezeti jelek

Természetvédelem

 Ökológiai hálózat magterülete

 Ökológiai hálózat ökológiai folyosója

 Tájképvédelmi terület
(teljes közigazgatási terület)
"Ex lege" védett természeti érték
(forrás)

Közművek

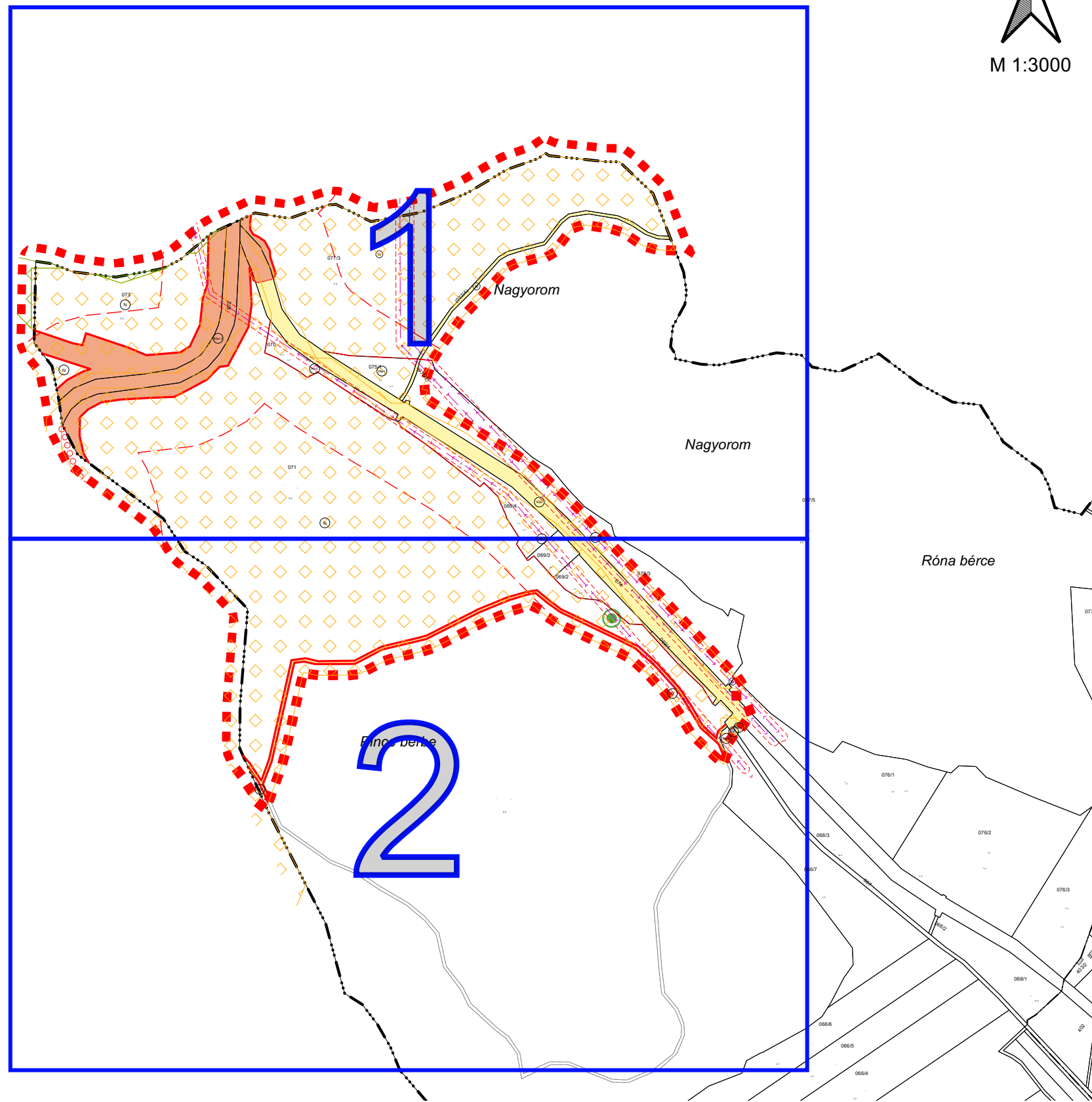
 Elektromos vezeték - Középfeszültségű

 Elektromos vezeték - Nagyfeszültségű

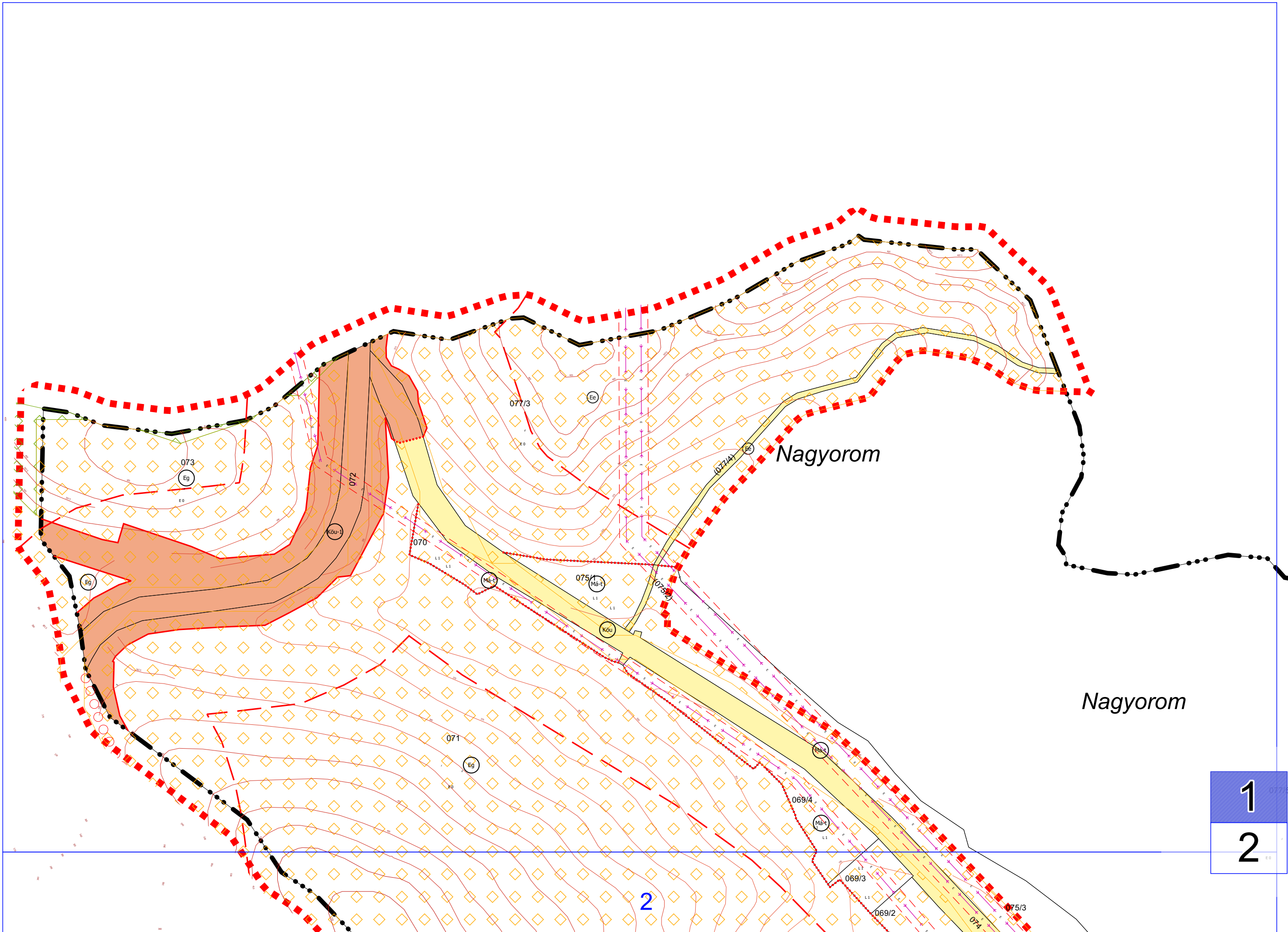
 Közművek biztonsági övezete

Közlekedés

 Utak védőtávolsága



" KÉSZÜLT AZ ÁLLAMI ALAPADATOK FELHASZNÁLÁSÁVAL "			
KŐSZEGHYART BT.			
1117 BUDAPEST FEHÉRVÁRI ÚT 31. 3. EM. 24. TEL.: (0620)384-38-50			
megrendelő: Bekölce Községi Önkormányzat 3343 Bekölce, Béke út 43.		dátum: 2020.10	Tm-1SZ
terv: BEKŐLCE KÖZSÉG TELEPÜLÉSRENDEZÉSI TERVE			
rajz: 1. MÓDOSÍTÁSI PONT - SZABÁLYOZÁSI TERVLAP			
felelős tervező: Kőszeghy Ábel TT-09-0655		településtervező munkatárs: Füzési Attila	



Pince berbe

