







Jelmagyarázat

 Tervezési terület határa




Alaptérképi elemek

 Közigazgatási terület határa




Területfelhasználási módok

-  Eg - Erdő - gazdasági
-  Ee - Erdő - egészségügyi, szociális
-  Má-t - Természetközeli állapotú terület; mezőgazdasági övezete
-  V - Vízgazdálkodási
-  Köu - Közlekedési



Természetvédelem

-  Ökológiai hálózat magterülete
-  Ökológiai hálózat ökológiai folyosója
-  Tájképvédelmi terület (teljes közigazgatási terület)
"Ex lege" védett természeti érték (forrás)

Közművek

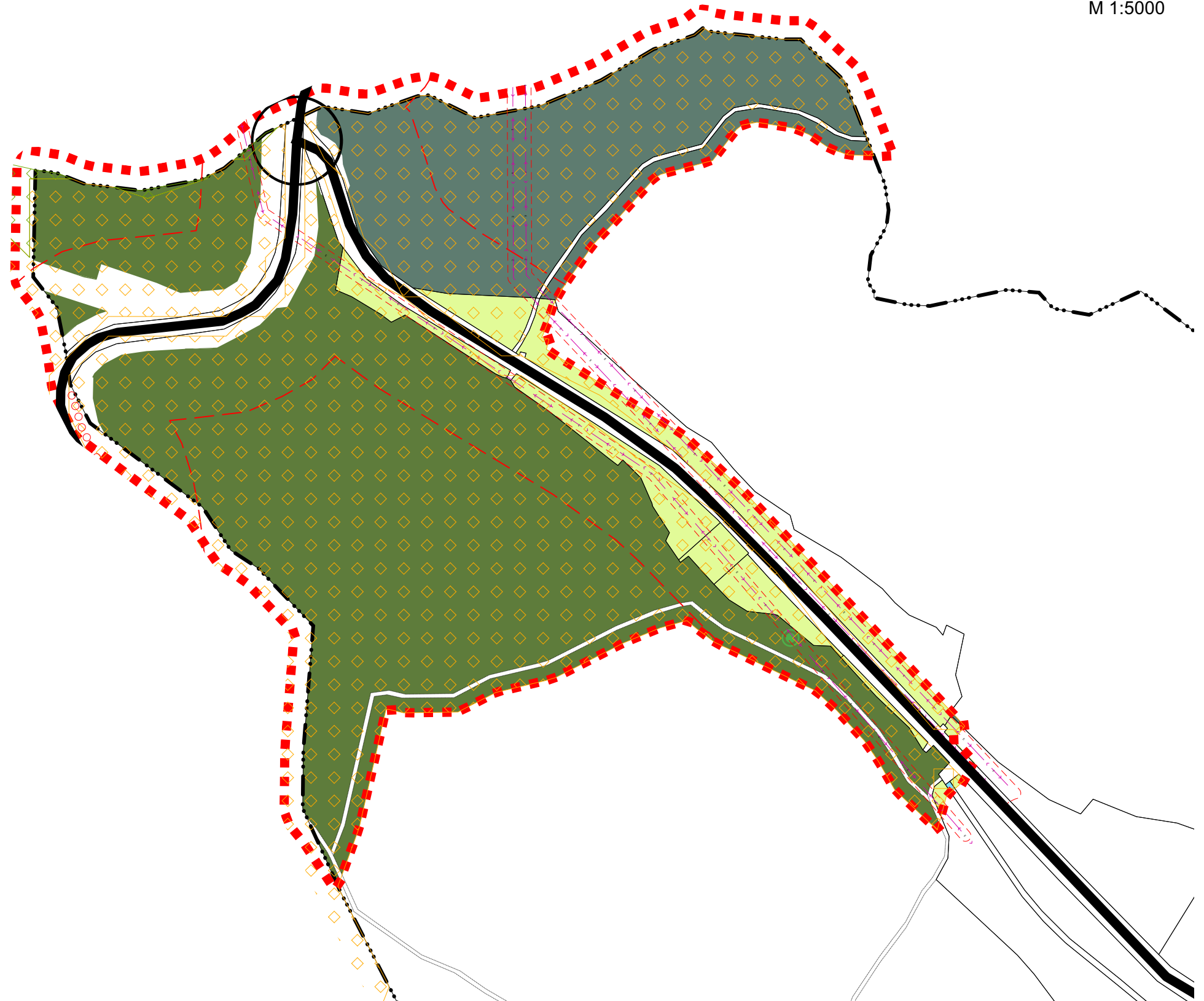
-  Elektromos vezeték - Középfeszültségű
-  Közművek biztonsági övezete
-  Csomópont - meglévő

Közlekedés

-  Főút - meglévő
-  Utak védőtávolsága



M 1:5000



" KÉSZÜLT AZ ÁLLAMI ALAPADATOK FELHASZNÁLÁSÁVAL "			
KŐSZEGHYART BT.			
1117 BUDAPEST FEHÉRVÁRI ÚT 31. 3. EM. 24. TEL.: (0620)384-38-50			
megrendelő: Bekölce Községi Önkormányzat 3343 Bekölce, Béke út 43.		dátum: 2020.10	Tm-1T
terv: BEKÖLCE KÖZSÉG TELEPÜLÉSRENDEZÉSI TERVE			
rajz: 1. MÓDOSÍTÁSI PONT - TELEPÜLÉSSZERKEZETI TERVLAP			
felelős tervező:	Kőszeghy Ábel TT-09-0655	településtervező munkatárs:	Füzesi Attila