

Jelmagyarázat

Területfelhasználási egységek - beépítésre szánt területek

- Ln Nagyvárosias lakóterület
- Lk Kisvárosias lakóterület
- Lke Kertvárosias lakóterület
- Lf Falusias lakóterület
- Vt Településközpont vegyes terület
- Gksz Kereskedelmi, szolgáltató gazdasági terület
- Gip Ipari gazdasági terület
- Üü Üdülőházas terület
- Üh Hétfélig házas terület
- K-hon Különleges honvédelmi terület
- K-g Különleges garázs terület
- K-id Különleges idegenforgalmi terület
- K-ál Különleges állatkert terület
- K-bk Különleges bevásárlóközpont terület
- K-eü Különleges egészségügyi terület
- K-köz Különleges közterület
- K-mü Különleges mezőgazdasági üzemi terület
- K-ok Különleges oktatási terület
- K-pi Különleges pince terület
- K-sp Különleges sportolási célú terület
- K-st Különleges strand terület
- K-t Különleges temető terület

Területfelhasználási egységek - beépítésre nem szánt területek

- Eg Gazdasági erdőterület
- Ev Védelmi erdőterület
- Ek Közjóléti erdőterület
- Má Általános mezőgazdasági terület
- Mk Kertes mezőgazdasági terület
- Z Zöldterület
- V Vízgazdálkodási terület
- Köu Közúti közlekedési terület
- Kök Közöttepályás közlekedési terület
- K-köz Különleges beépítésre nem szánt közterület
- K-sí Különleges sípálya terület
- K-kp Különleges kegyeleti park terület
- K-ak Különleges anyagkezelő terület
- K-sé Különleges sétány terület
- K-en Különleges megújuló energiahasznosítási terület
- K-rek Különleges rekreációs célú terület

Intézmények

- Igazgatási központ
- Kegyeleti park
- Művelődési központ
- Orvosi rendelő
- Temető
- Templom
- Sportközpont

- Tervezett sportközpont
- Tervezett szabadidő központ
- Oktatási központ
- Egészségügyi központ
- Kemping
- Kórház
- Művelődési központ
- Strand
- Szállás
- Strand tervezett

- Alaptérképi elemek**
- Közigazgatási határ
 - Belterület határa - meglévő
 - Belterület határa - tervezett
 - Földrészlet határ
 - Megszüntető jel

- Örökségvédelem**
- Országos (nemzetközi) művi értékvédelem**
- Nyilvántartott régészeti lelőhely
 - Új régészeti lelőhelyek - bejelentés alatt (2020)
 - Műemlék
 - Műemléki környezet

- Helyi művi értékvédelem**
- Helyi jelentőségű védett érték
 - Helyi területi védelem határa
 - Helyi területi védelem határa - beépítési vonal

- Táj- és természetvédelem**
- Nemzetközi táj- és természetvédelem**
- Natura 2000 - Különleges madárvédelmi terület
 - Natura 2000 - Kiemelt jelentőségű természetmegőrzési terület

- Országos és térségi táj- és természetvédelem**
- Fokozottan védett természetvédelmi terület határa
 - Országos jelentőségű természetvédelmi terület - Sás-tó láp
 - Országos jelentőségű természetvédelmi terület - Gyöngyösi Sár-hegy TT
 - Országos jelentőségű természeti emlék és védett természeti érték - Földvár

- Tájvédelmi körzet határa - Mátrai TK
- Tájképvédelmi terület övezete
- Országos Ökológiai Hálózat Magterület övezete
- Országos Ökológiai Hálózat Ökológiai folyosó övezete
- Országos Ökológiai Hálózat Pufferterület övezete
- Egyedi tájérték (tájékoztató jellegű)

- Helyi táj- és természetvédelem**
- Helyi jelentőségű védett természeti érték

- Környezetvédelem**
- Talaj- és vízvédelem**
- Vízminőség-védelmi terület övezete
 - Felszíni víz parti sávja

- Egyéb**
- Ásványi nyersanyag tekintetében megkutatót terület határa
 - Védőterület, védőtávolság, védősáv határa

- Nyomvonalas elemek, objektumok**
- Közúti közlekedés**
- Gyorsforgalmi út - meglévő

- Főút (I. és II. rendű) meglévő
- Főút tervezett
- Országos mellékút meglévő
- Országos mellékút tervezett
- Gyűjtőút meglévő
- Gyűjtőút tervezett
- Kerékpárút meglévő
- Kerékpárút tervezett
- Gyalogút
- Tervezett P+R parkoló

- Kötőtpályás közlekedés**
- Vasúti mellékvonalak
 - Vasútiállomás

- Légi közlekedés**
- Repülőtér

- Híd / Alagút / Csomópont**
- Felüljáró / Aluljáró meglévő
 - Felüljáró / Aluljáró tervezett
 - Szintbeni csomópont - meglévő
 - Szintbeni csomópont - tervezett
 - Szintbeni vasúti kereszteződés - meglévő
 - Szintbeni vasúti kereszteződés - tervezett

- Közművek, híradás**
- Víziközművek**
- Vízmű
 - Vízműkutak
 - Vízátározó, medence
 - Szennyvíztisztító
 - Szennyvíztisztítómű

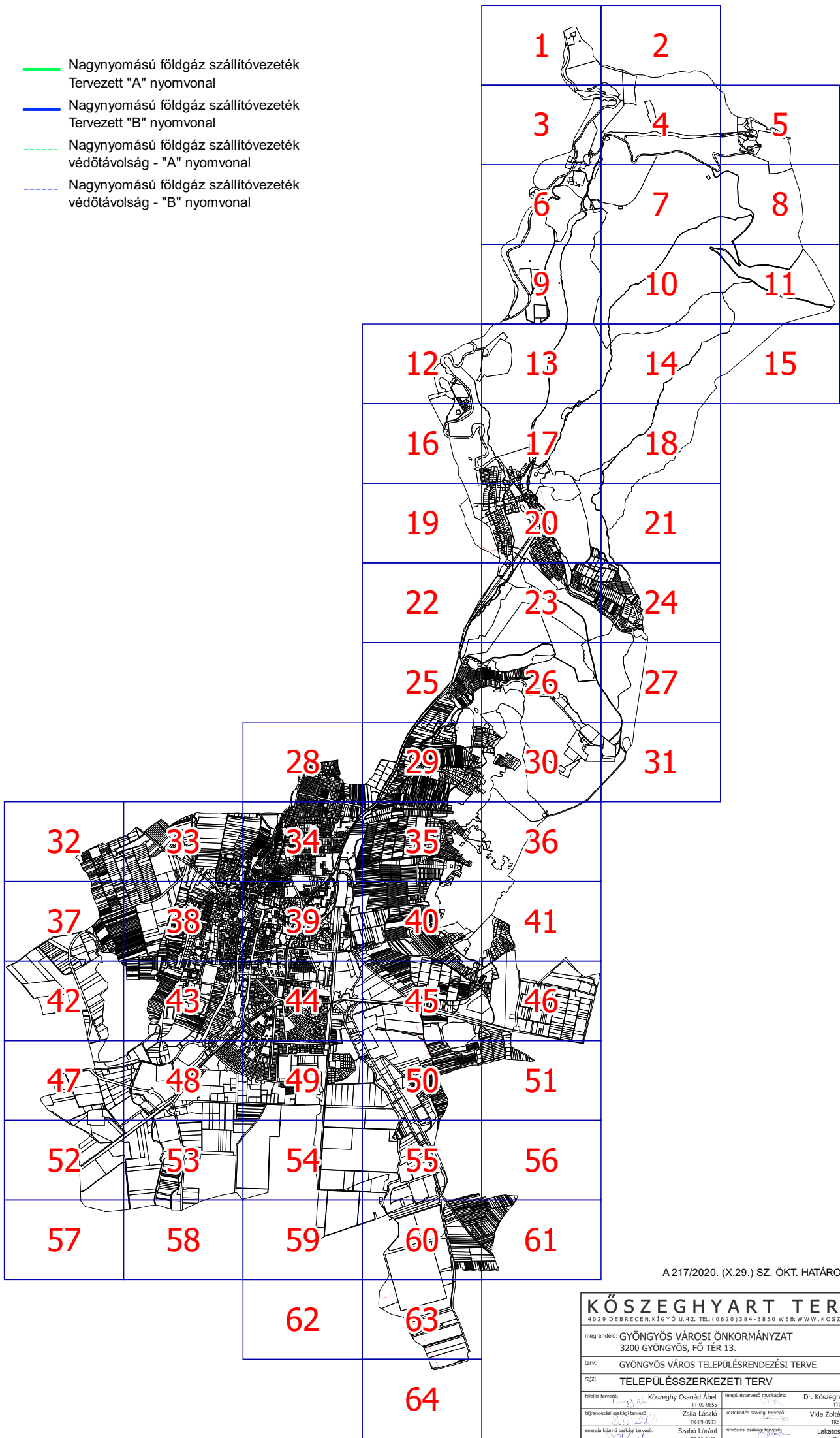
- Energia közművek**
- Villamos energia**
- Villamos energia alállomás
 - Villamosenergia transzformátor állomás
 - Középfeszültségű elektromos vezeték (35kV-ig)
 - Nagyfeszültségű elektromos vezeték (132 kV)
 - Villamosenergia átviteli hálózat - MAVIR (Detk-Zugló II 220 kV)

- Földgáz**
- Gázátadó állomás
 - Gázfogadó állomás
 - Gáznyomáscsökkentő
 - Nagy-középfeszültségű földgáz gerincelosztó vezeték
 - Nagynyomású földgáz szállítóvezeték
 - Fáklyavezeték

- Távhő**
- Fűtőerőmű

- Hírközlés**
- Átjátszó állomás, adótorony
 - Bányászati hírközlő kábel

- Térségi szerkezeti elemek**
- Jó termőhelyi szántók övezete
 - Kiváló termőhelyi adottságú szántók övezete
 - Erdők övezete



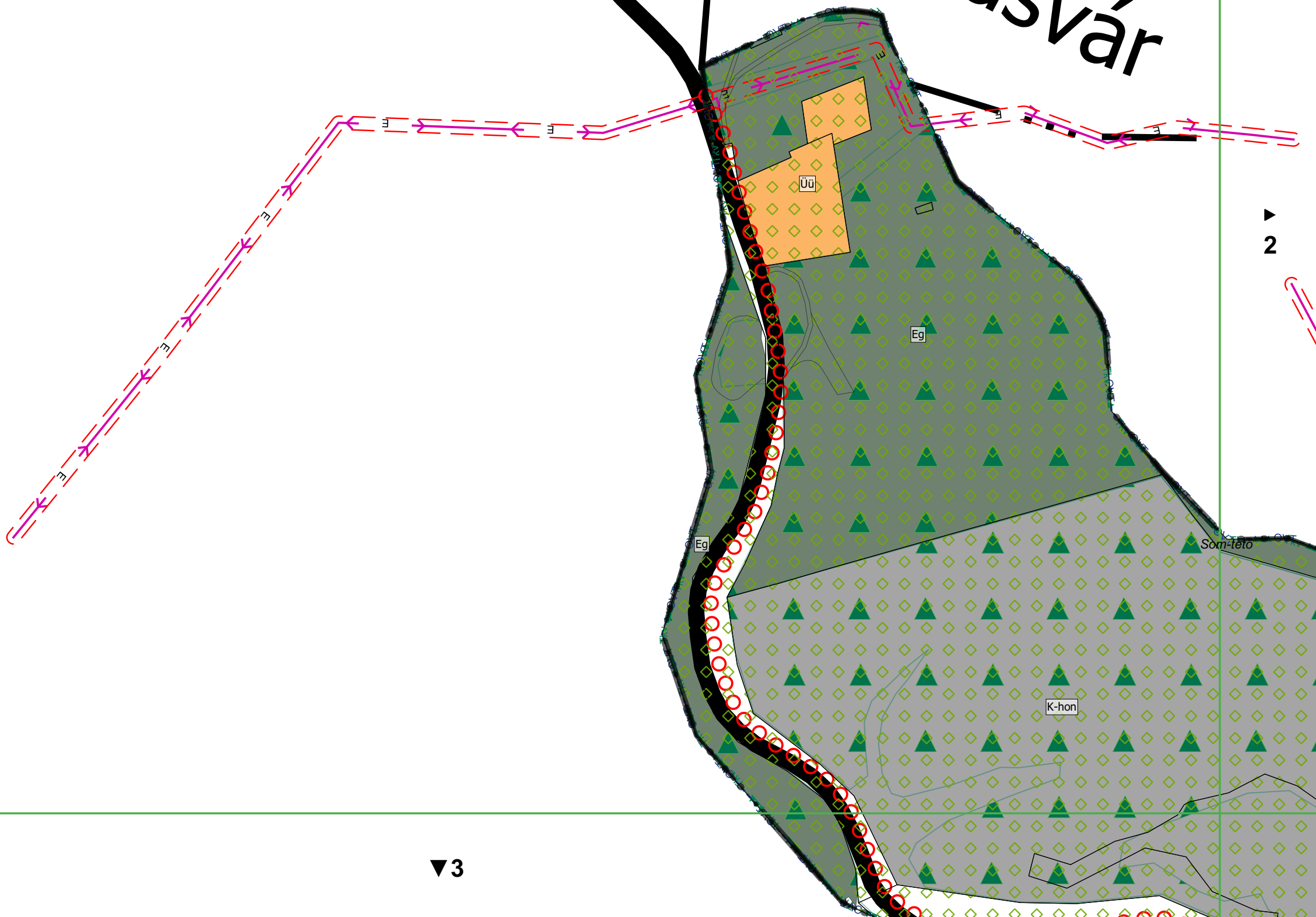
- Nagynyomású földgáz szállítóvezeték Tervezett "A" nyomvonal
- Nagynyomású földgáz szállítóvezeték Tervezett "B" nyomvonal
- Nagynyomású földgáz szállítóvezeték védőtávolság - "A" nyomvonal
- Nagynyomású földgáz szállítóvezeték védőtávolság - "B" nyomvonal

A 217/2020. (X.29.) SZ. ÖKT. HATÁROZAT 6. MELLÉKLETE

KÖSZEGHYART TERVEZŐK BT.			
4029 DEBRECEN, KIGYÓ U. 42. TEL: (06 20) 3384-3850 WEB: WWW.KOSZEGHYART			
megrendelő:	GYÖNGYÖS VÁROSI ÖNKORMÁNYZAT 3200 GYÖNGYÖS, FŐ TÉR 13.	dátum:	2022.09.
terv:	GYÖNGYÖS VÁROS TELEPÜLÉSSZERKEZÉSI TERVE	skála:	M 1:4000
rajz:	TELEPÜLÉSSZERKEZETI TERV		
tervező:	Köszeghy Csandó Ábel TT-09-0053	tervezőtervező munkatárs:	Dr. Köszeghy Attila TT-09-0260
tervezési szakági tervező:	Zsilla László TT-09-0983	külsős tervező:	Vida Zoltán Ákos TT-09-0619
energia hírközlő szakági tervező:	Szabó Lóránt TT-09-0948	hírközlési szakági tervező:	Lakatos István TT-15-0342
tervezési munkatárs:	Füzesi Attila TT-09-0260	változtató szakági tervező:	Szabó Lóránt TT-09-0948
tervezési munkatárs:	Szabó Lóránt TT-09-0948	tervezési munkatárs:	Szabó Lóránt TT-09-0948

T-1

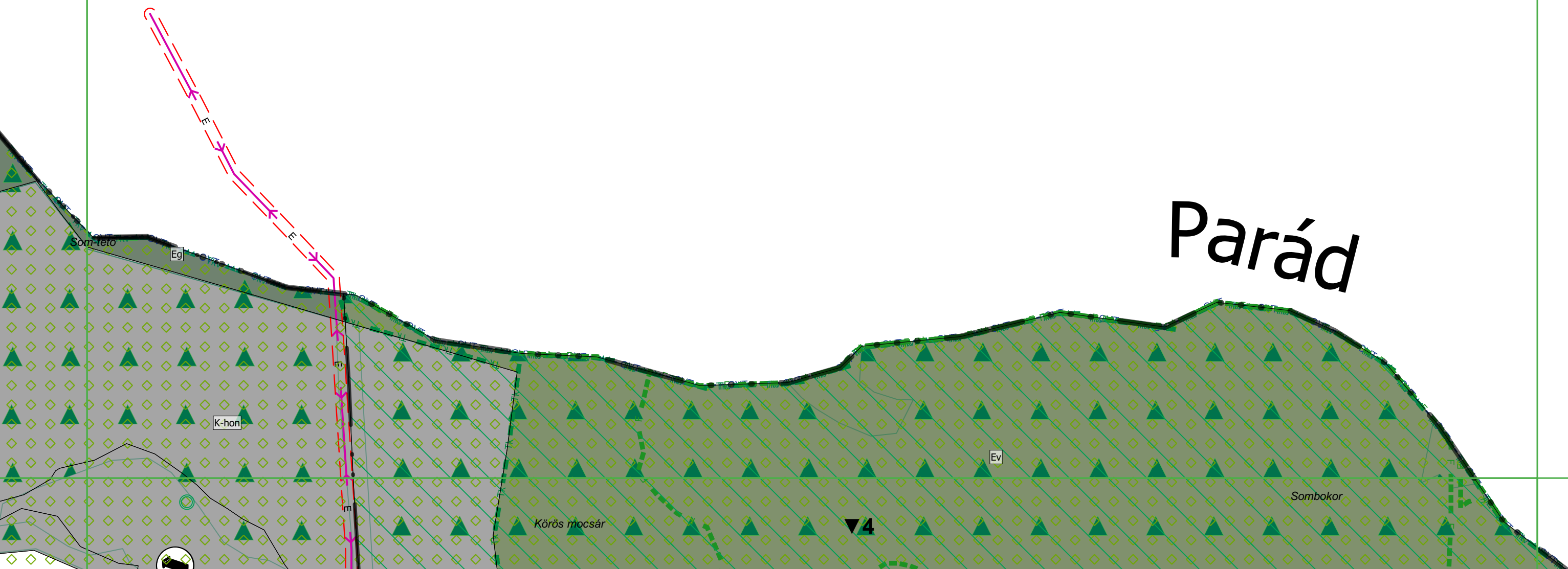
Eger
Parádsasvár



Parádsasvár

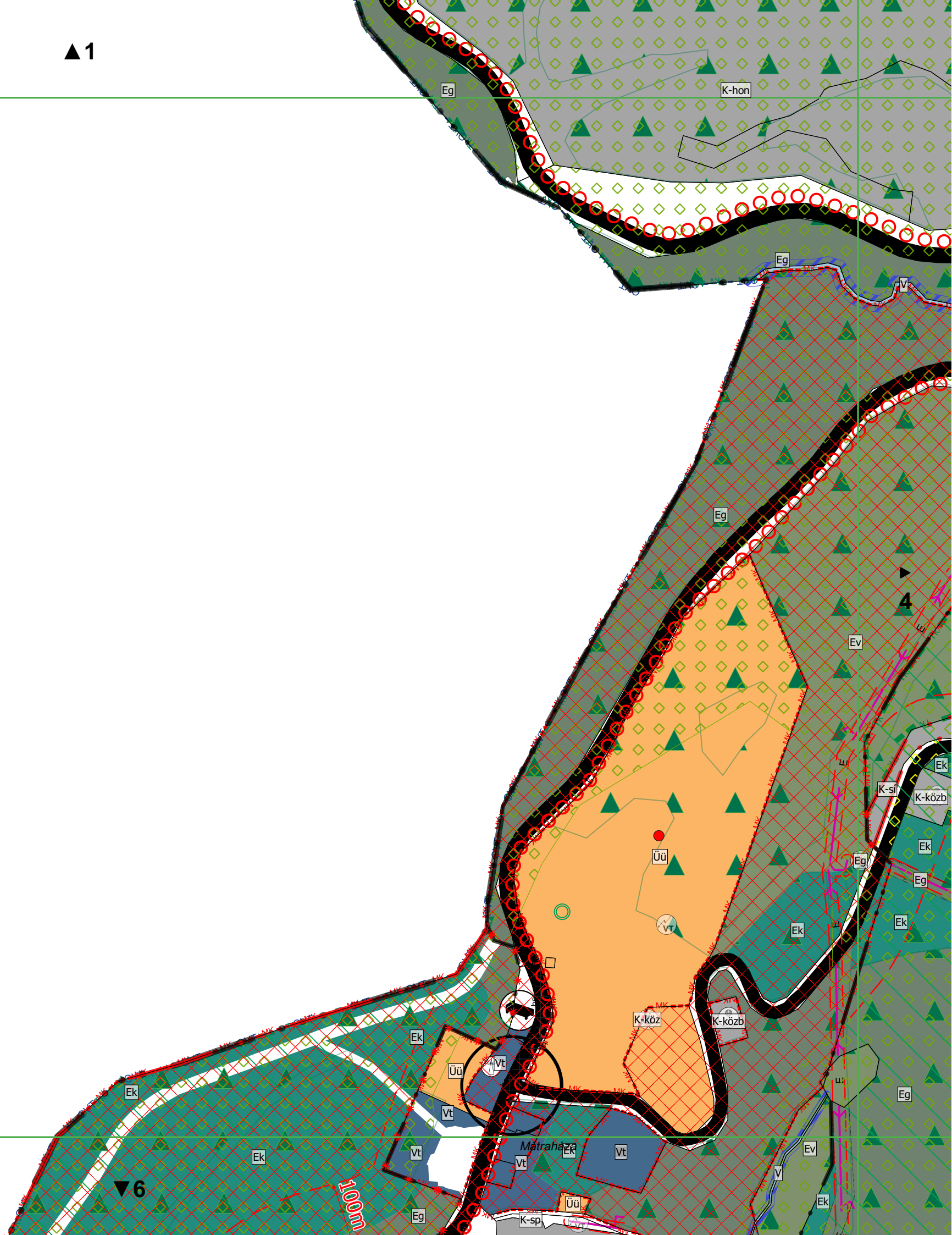


1



Parád

4



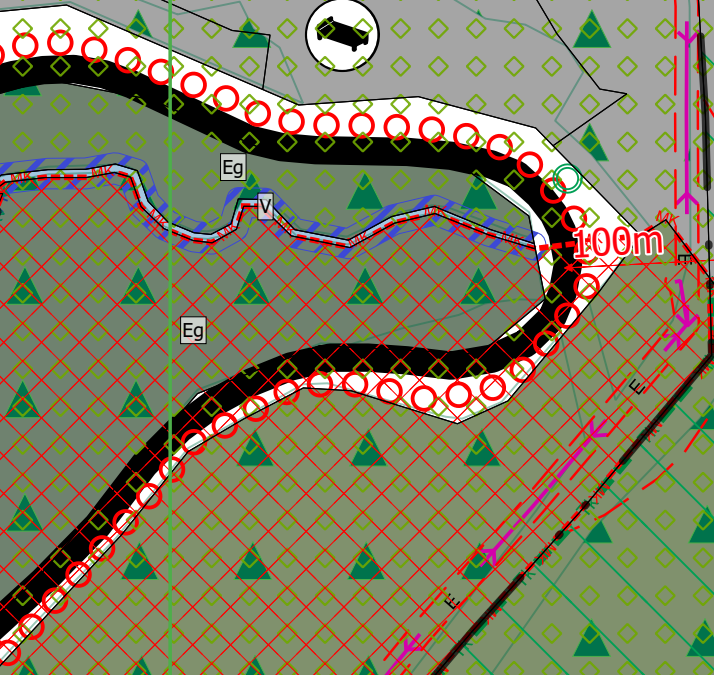
4

▲2

Sombokor

Körös mocsár

K-hon



Eg

V

100m

Eg

K-si

Ev

▲3

▲5

Új

Veronika rét

K-si

Ev

K-közb

Ek

Ek

Ek

Nagyhalál

Eg

Ek

Eg

24134

50m
50m

Ek

Ek

Ev

Ek

Eg

Eg

Ek

Ev

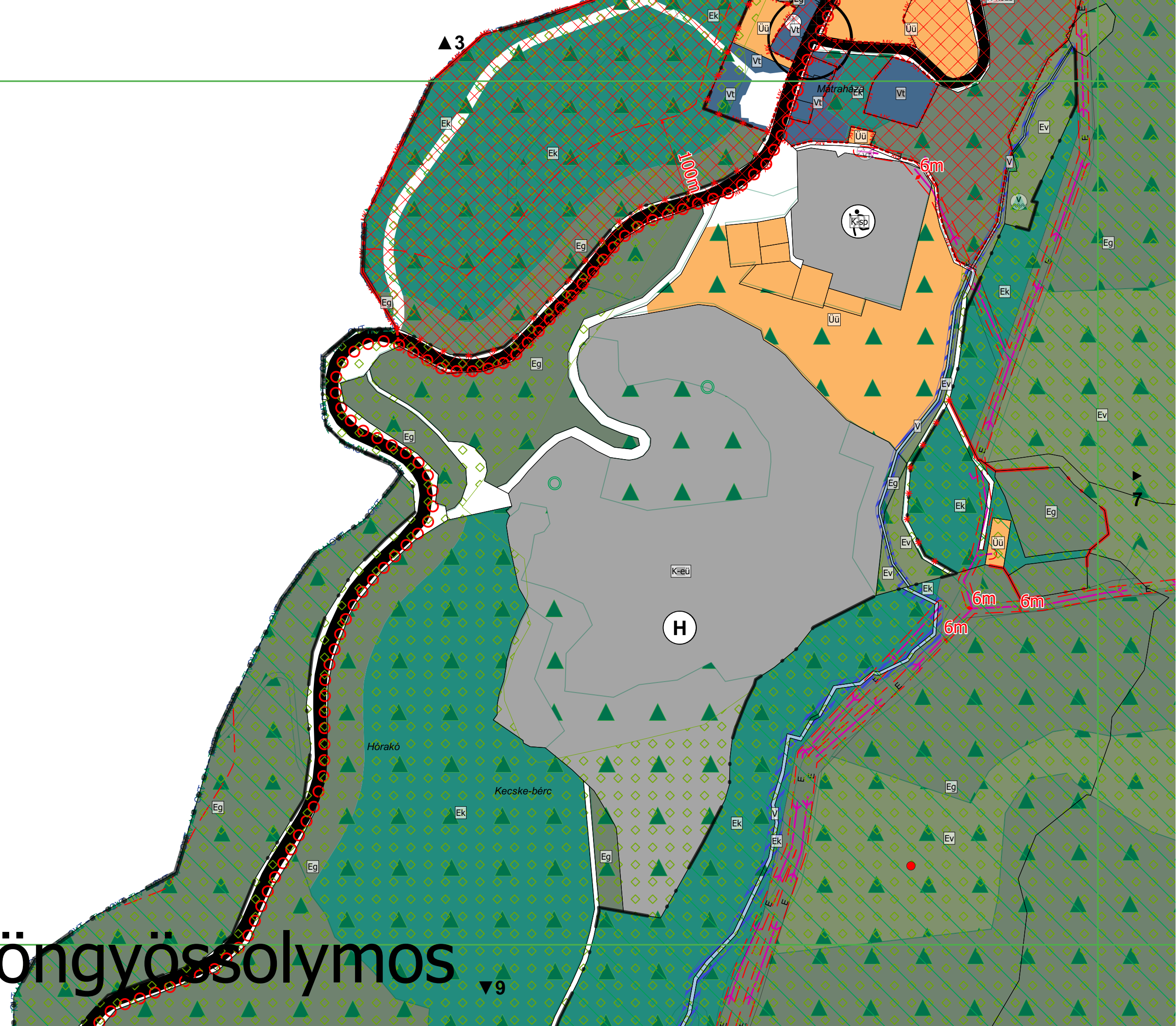
Bene puszta

Eg

Ev

▼7

Gyöngyössolymos



7

4

Bene puszta

Hidas bérc

K-közb

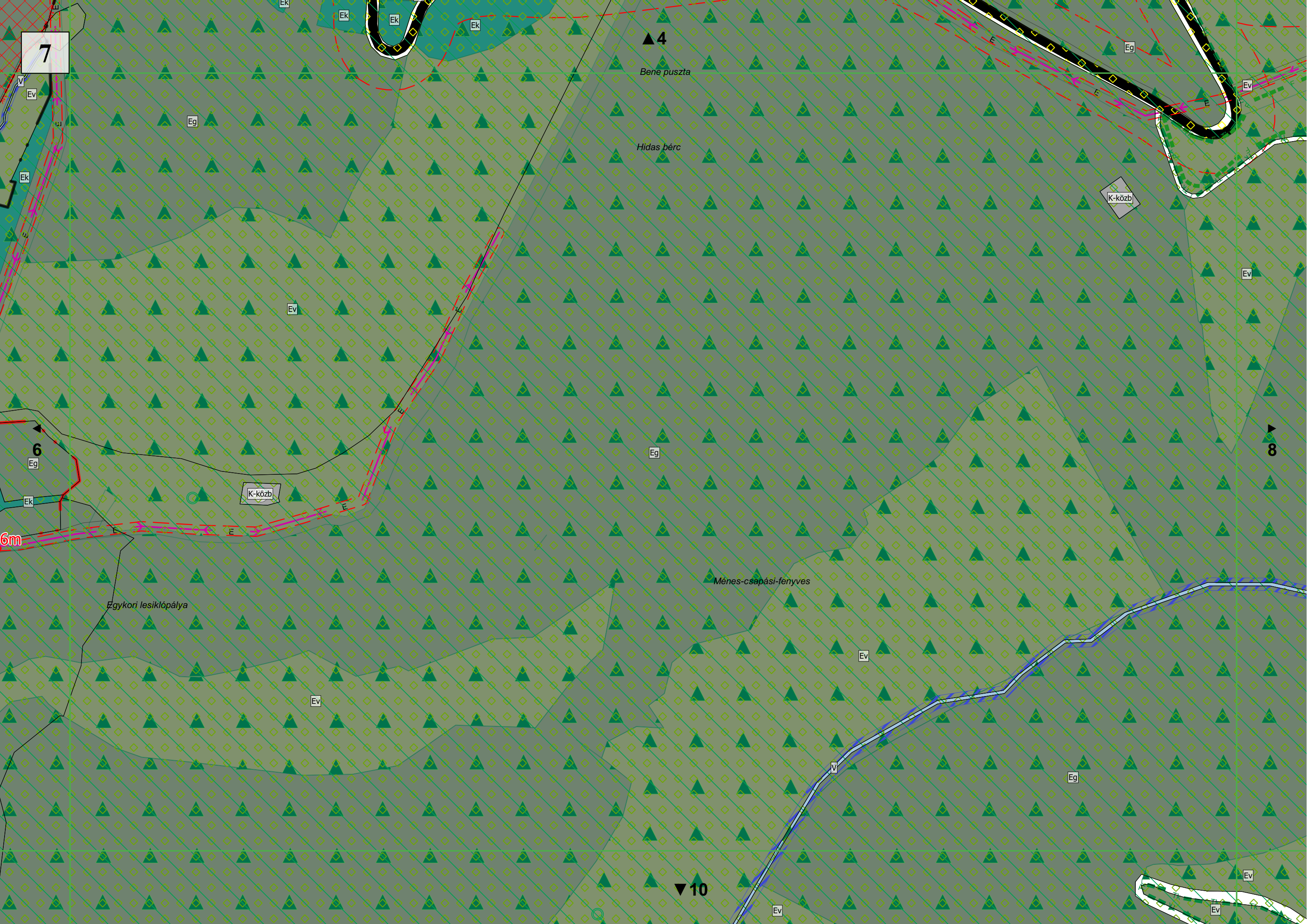
8

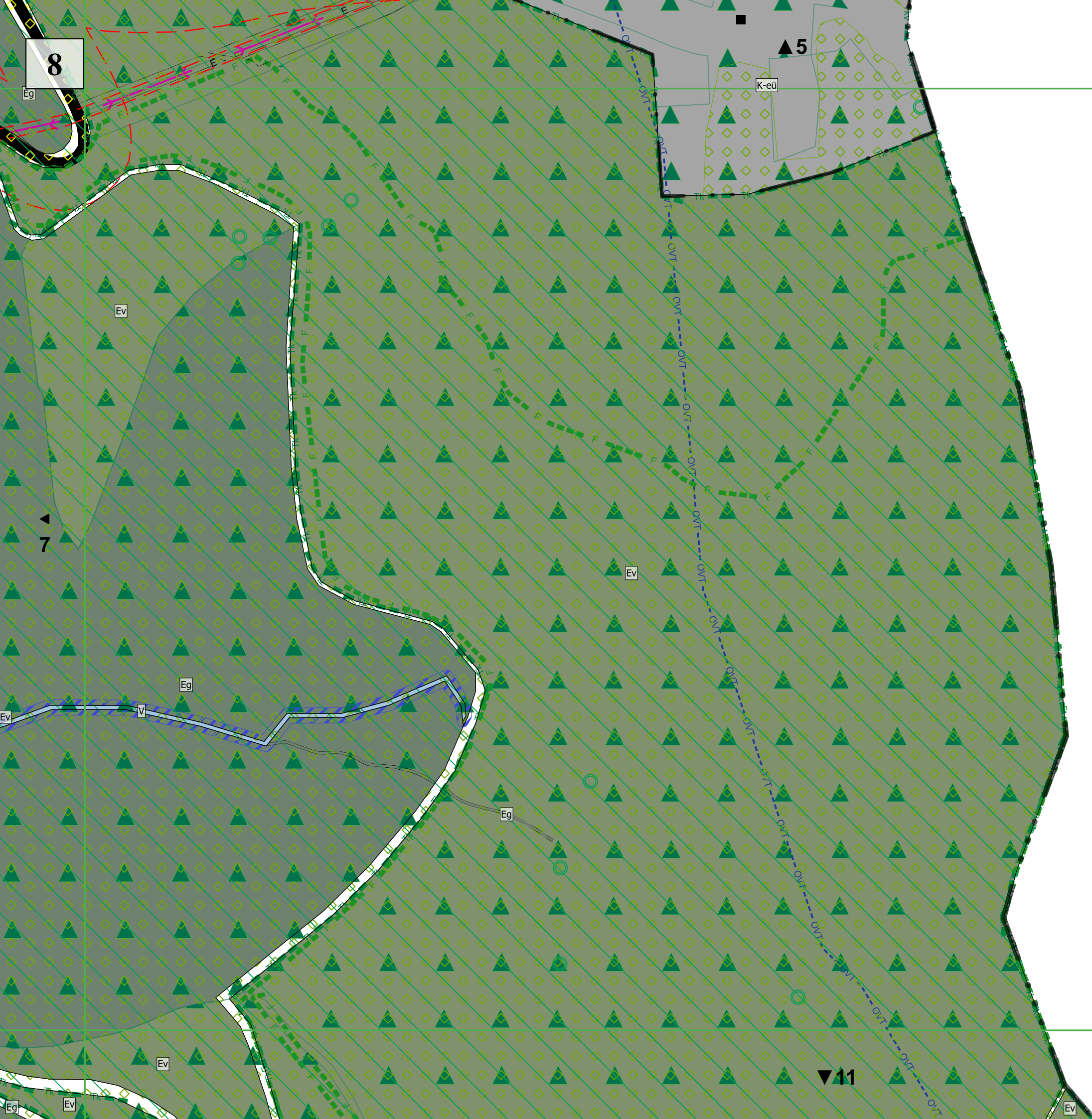
Ménes-csapási-fenyves

Egykori lesiklópálya

10

6m





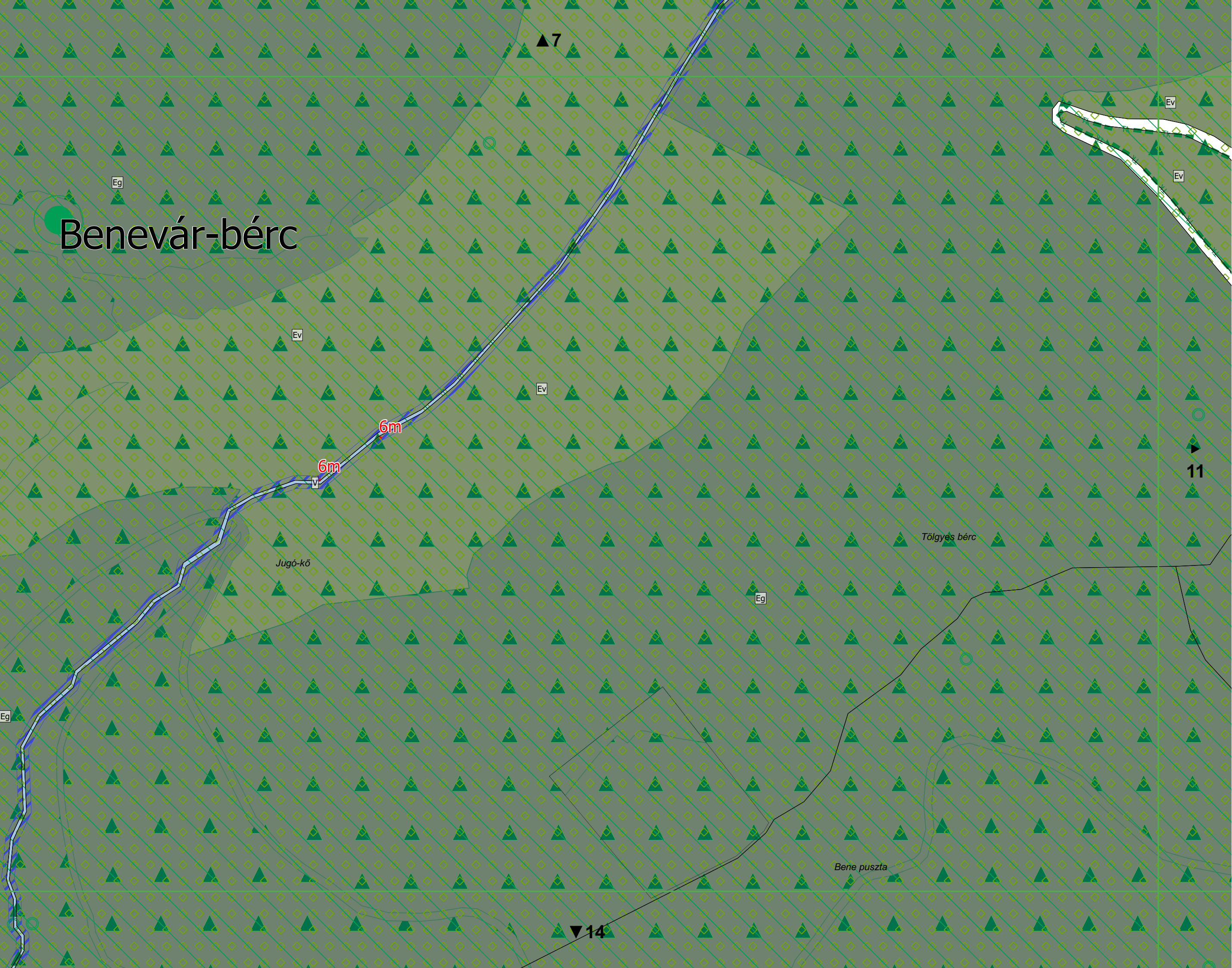
Markaz

Gyöngyössolymos



10

Benevár-bérc



Eg

Eg

Eg

Eg

Eg

9

11

6m

6m

Jugó-kő

Tölgyes bérc

Eg

Eg

Bene puszta

14

11

Eg

Ev

Ev

Ev

Eg

10

▲ 8

▼ 15

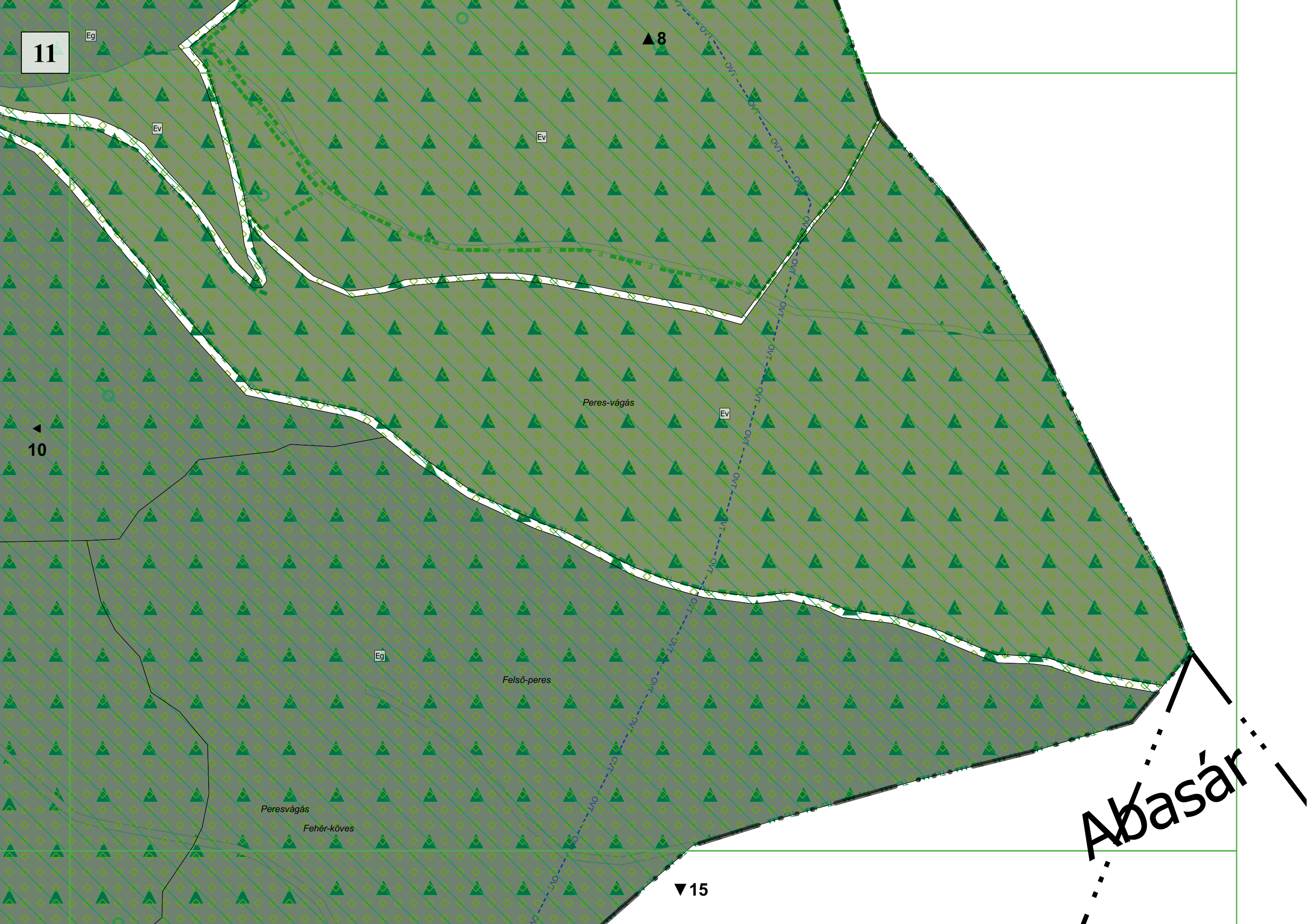
Peres-vágás

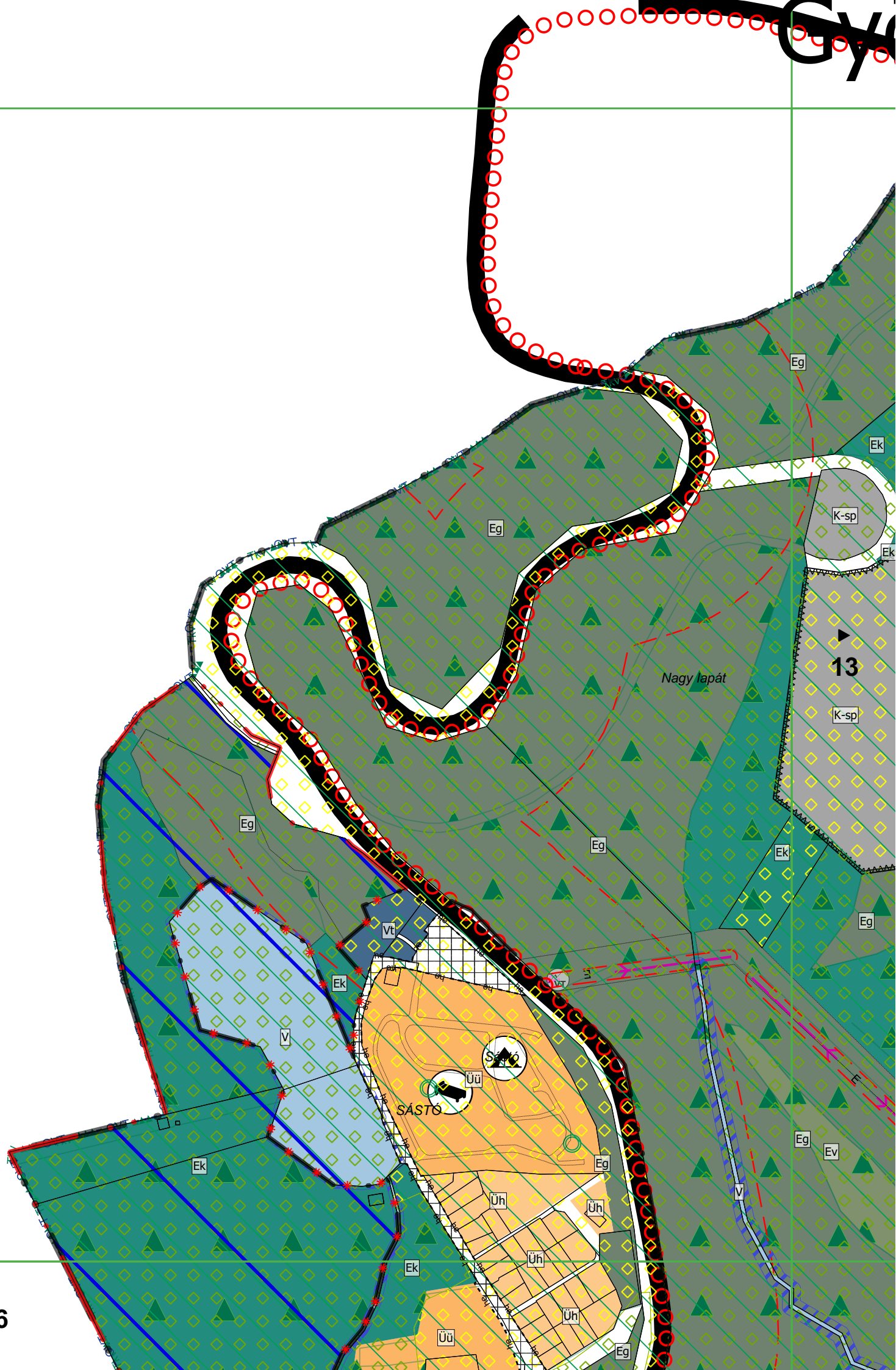
Felső-peres

Peresvágás

Fehér-köves

Abasár





13

Gyöngyössoly mos

100m

Üü

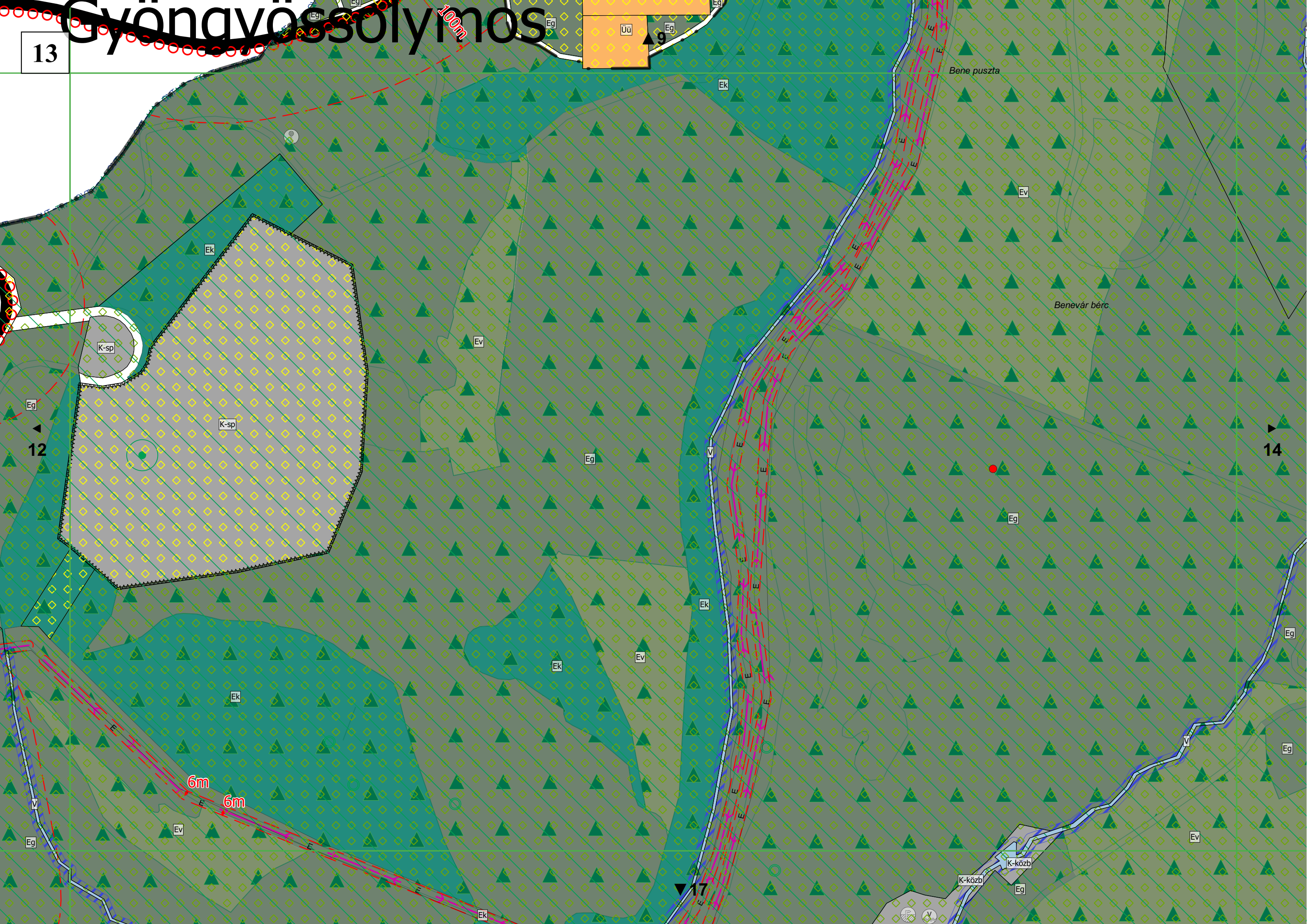
Bene puszta

Benevár bérc

12

14

17



14

▲10

Bene puszta

13

15

Eg

Nagy állás

6m

6m

▼18

Ev

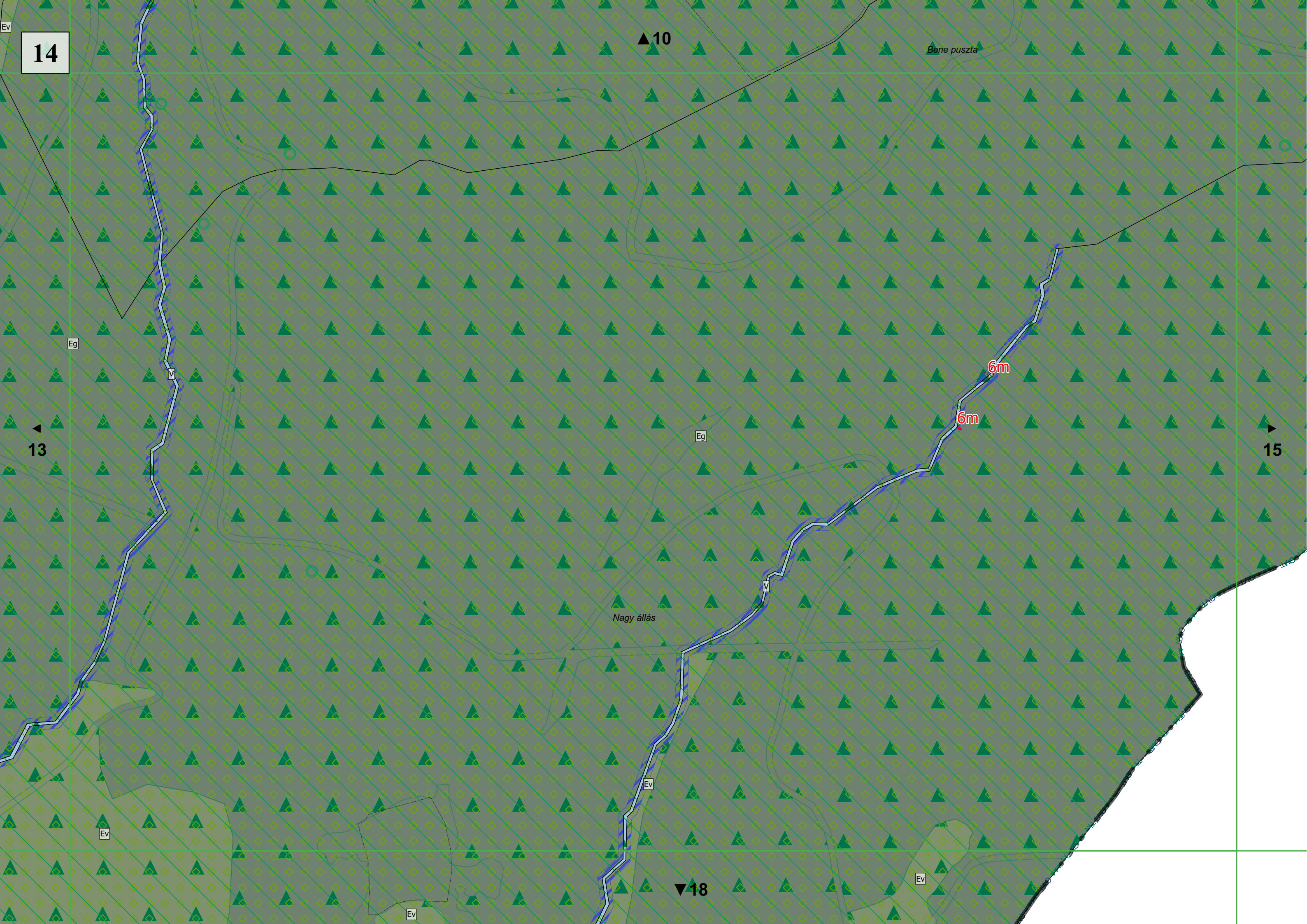
Ev

Ev

Eg

V

Ev



15

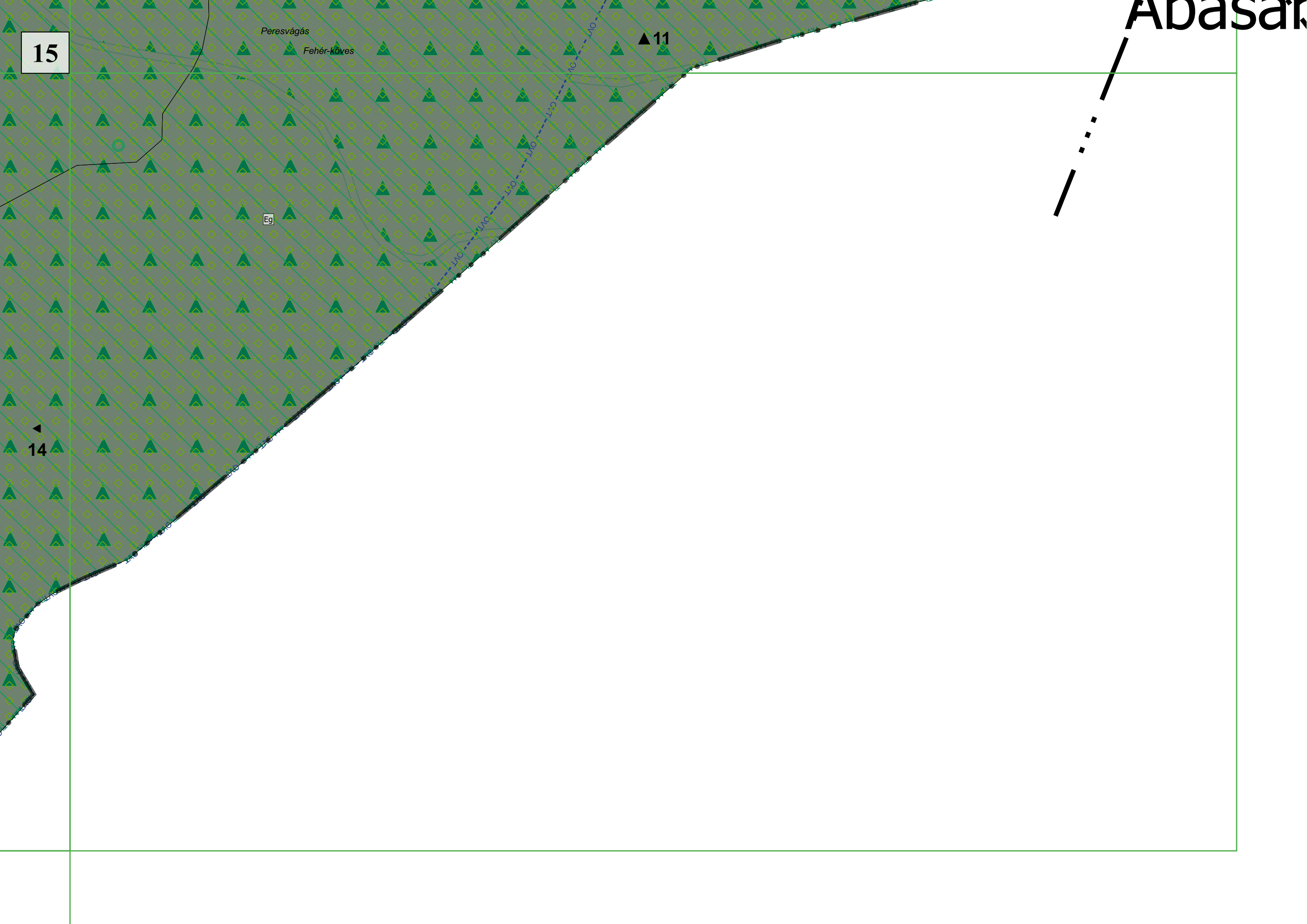
Peresvágás

Fehér-köves

Eg

▲ 11

▲ 14





17

6m
6m

▲ 13

Benevár

Muzsla-tető

18

16

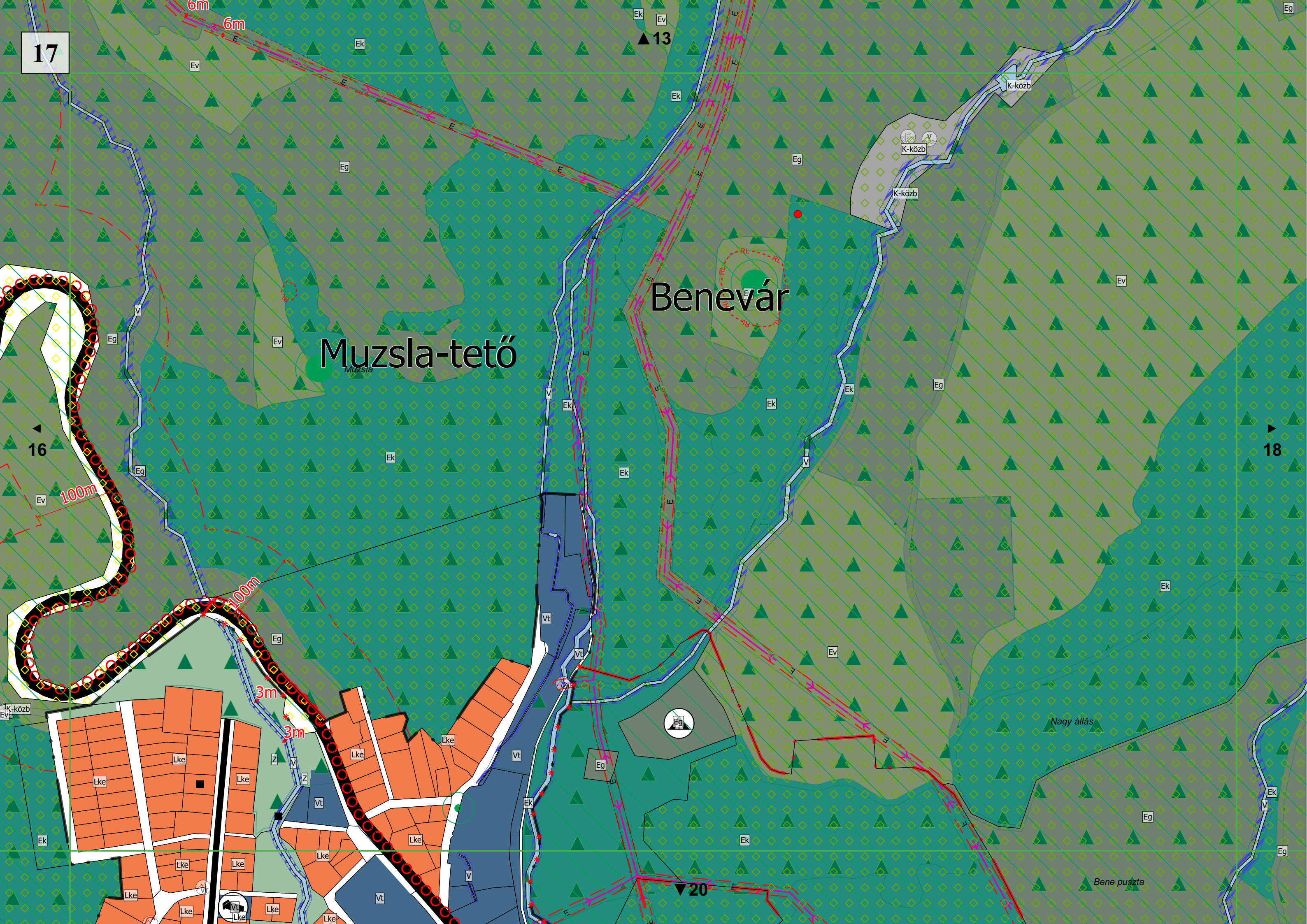
100m

100m

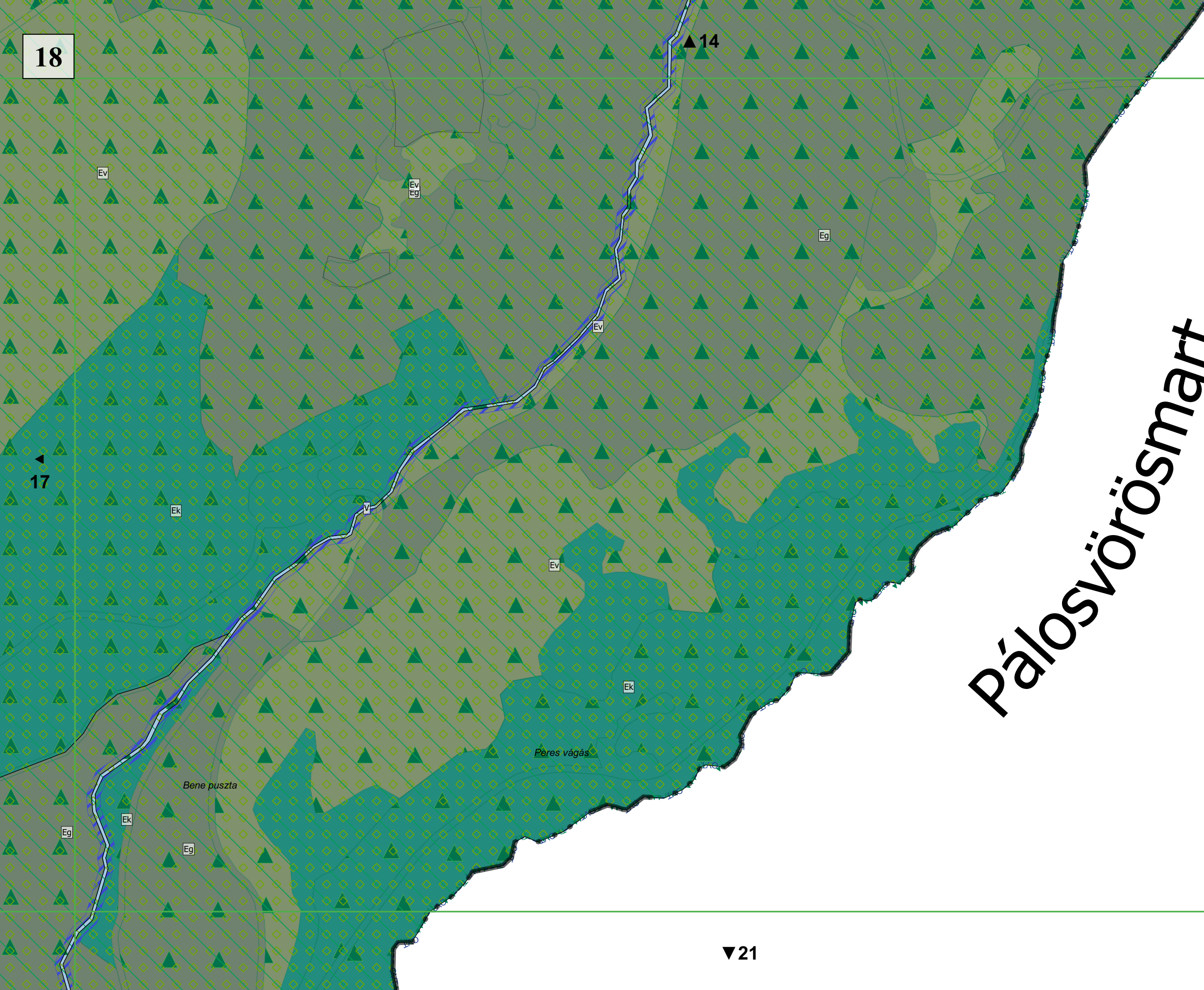
3m

3m

▼ 20



18



Pálosvörösmart

17

14

21

Bene puszta

Peres vágás

Ev

Ev
Eg

Eg

Ev

Ek

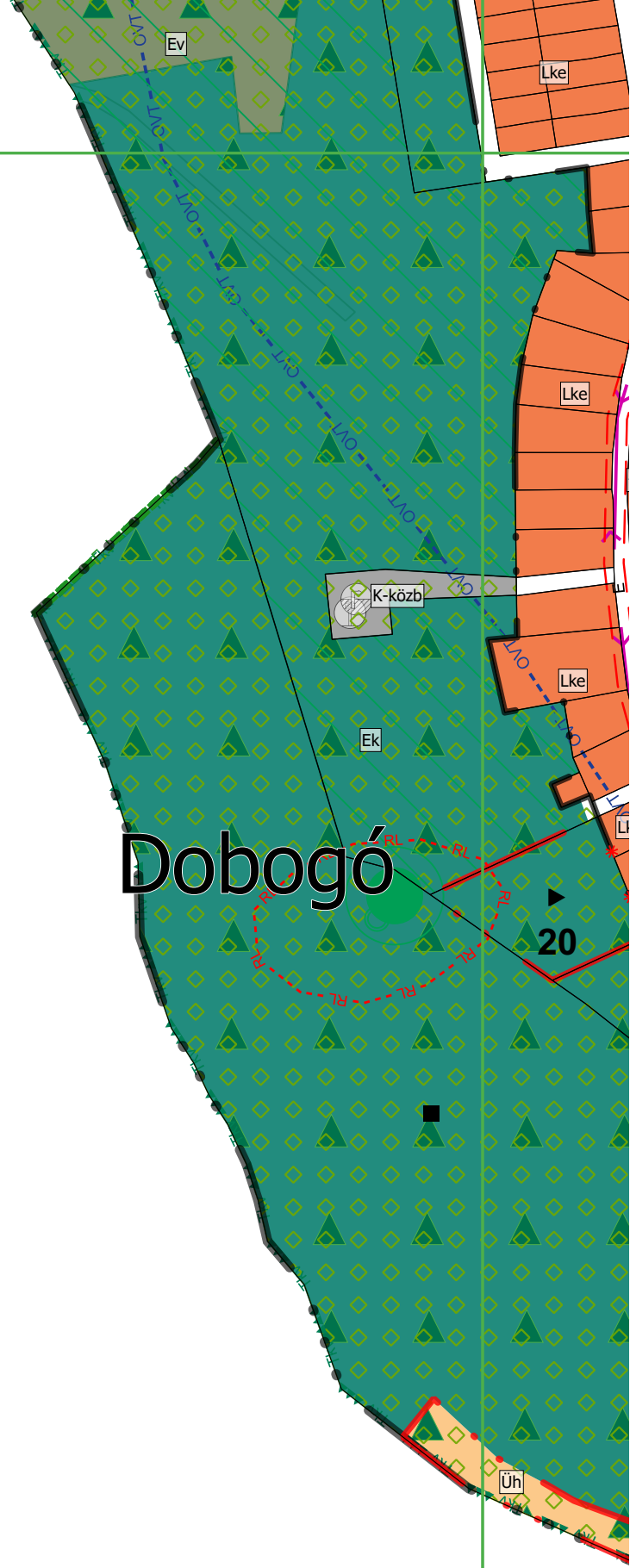
Ev

Ek

Ek

Eg

Eg



20

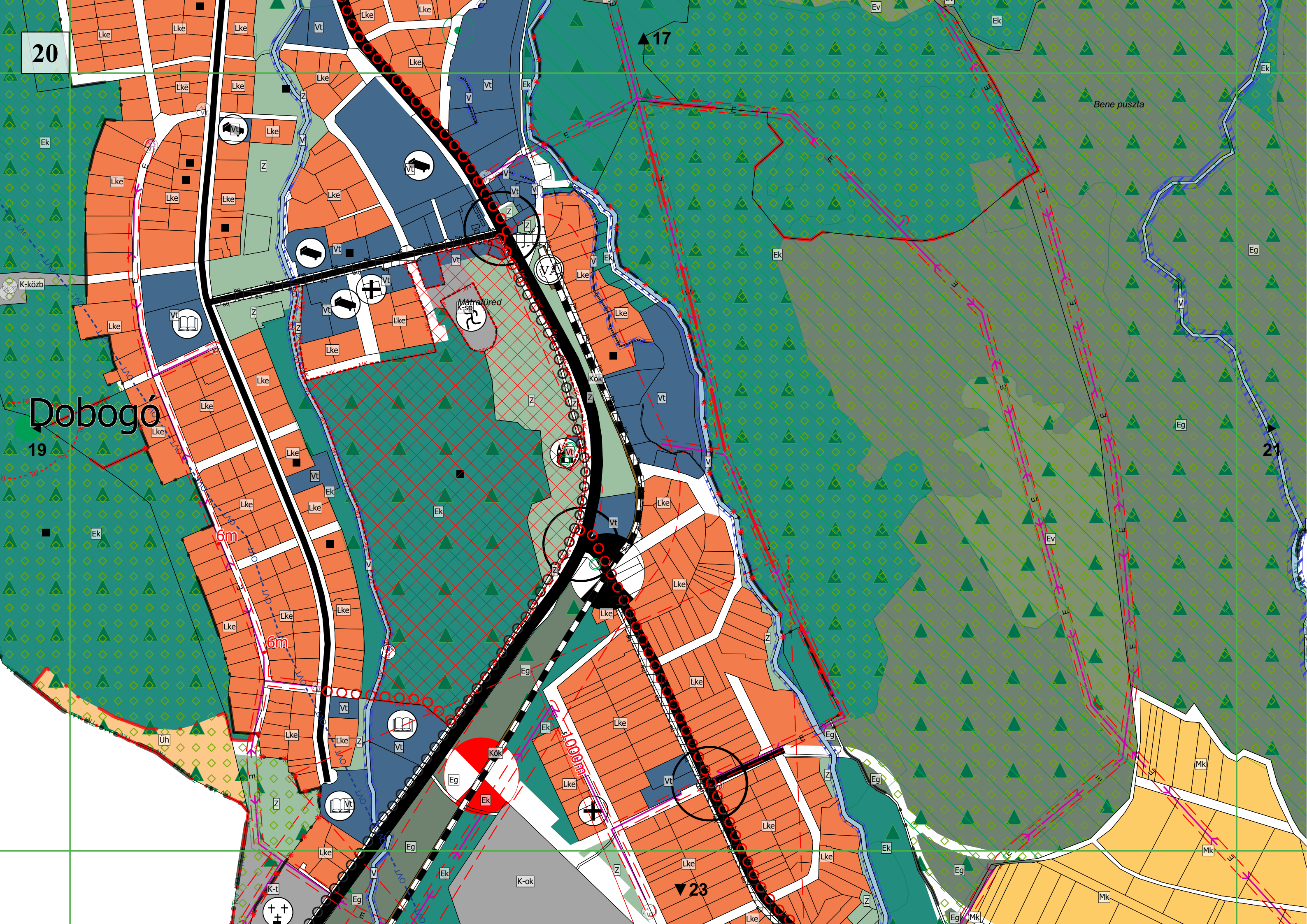
Dobogó

19

17

21

23

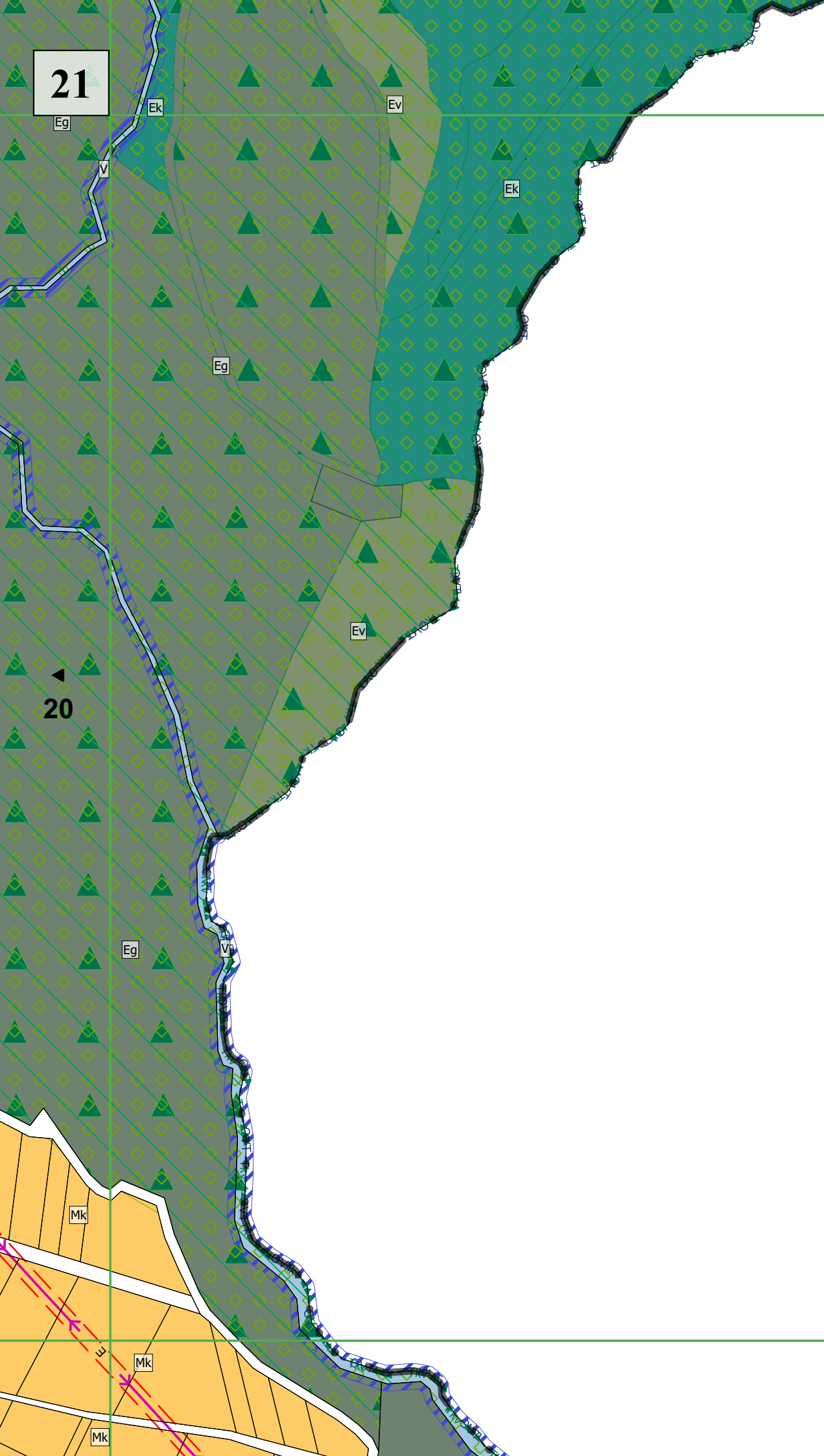


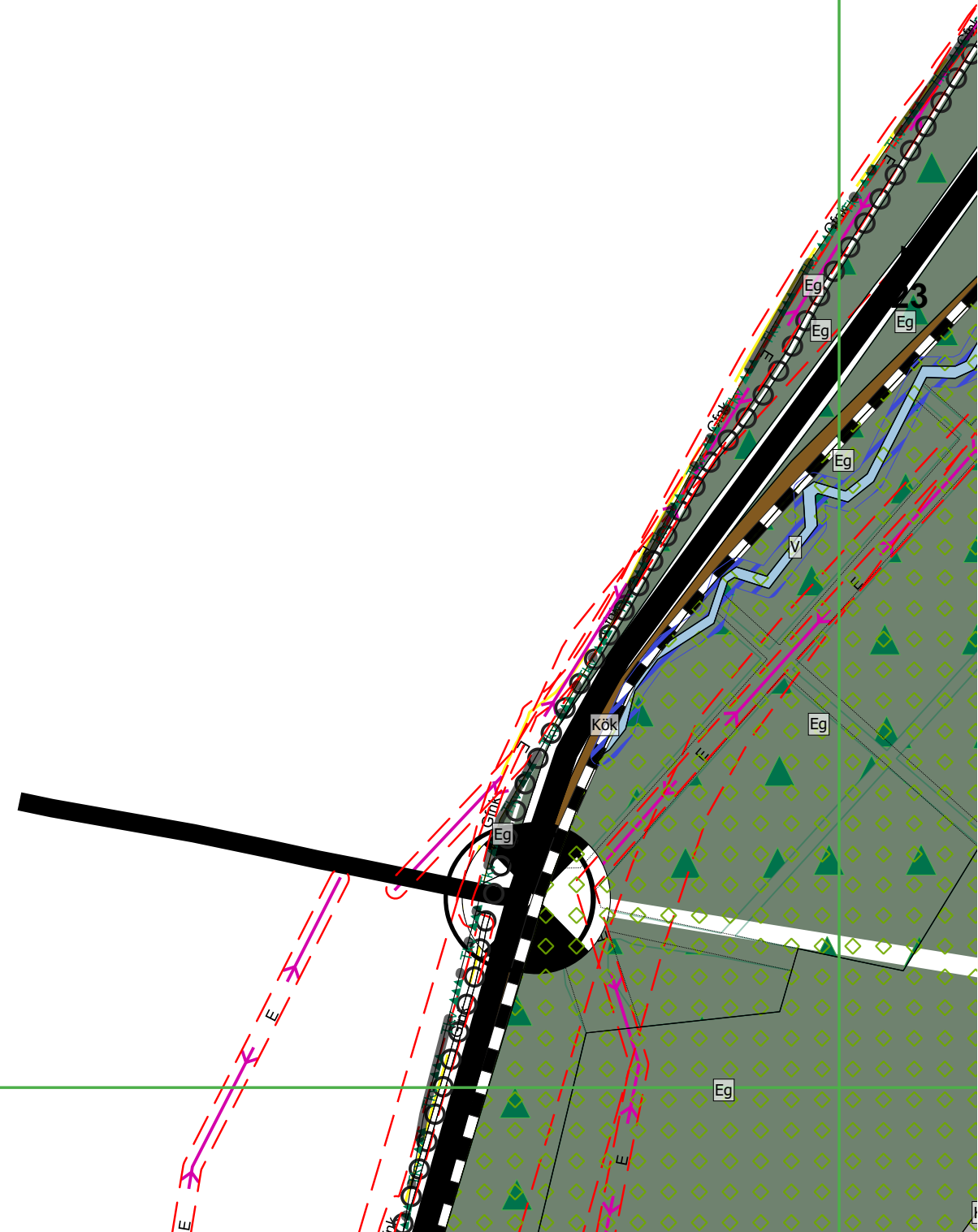
21

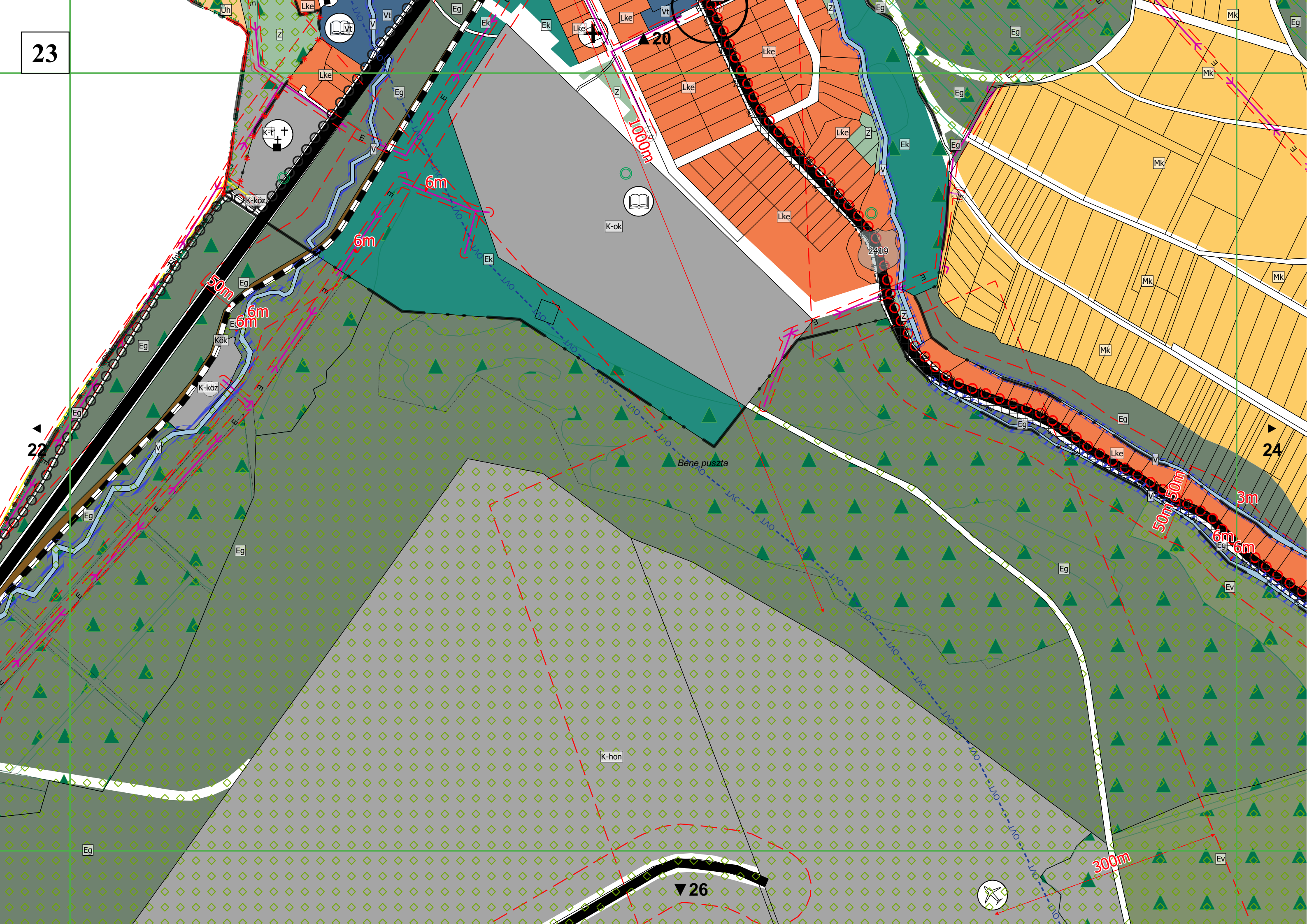
▲ 18

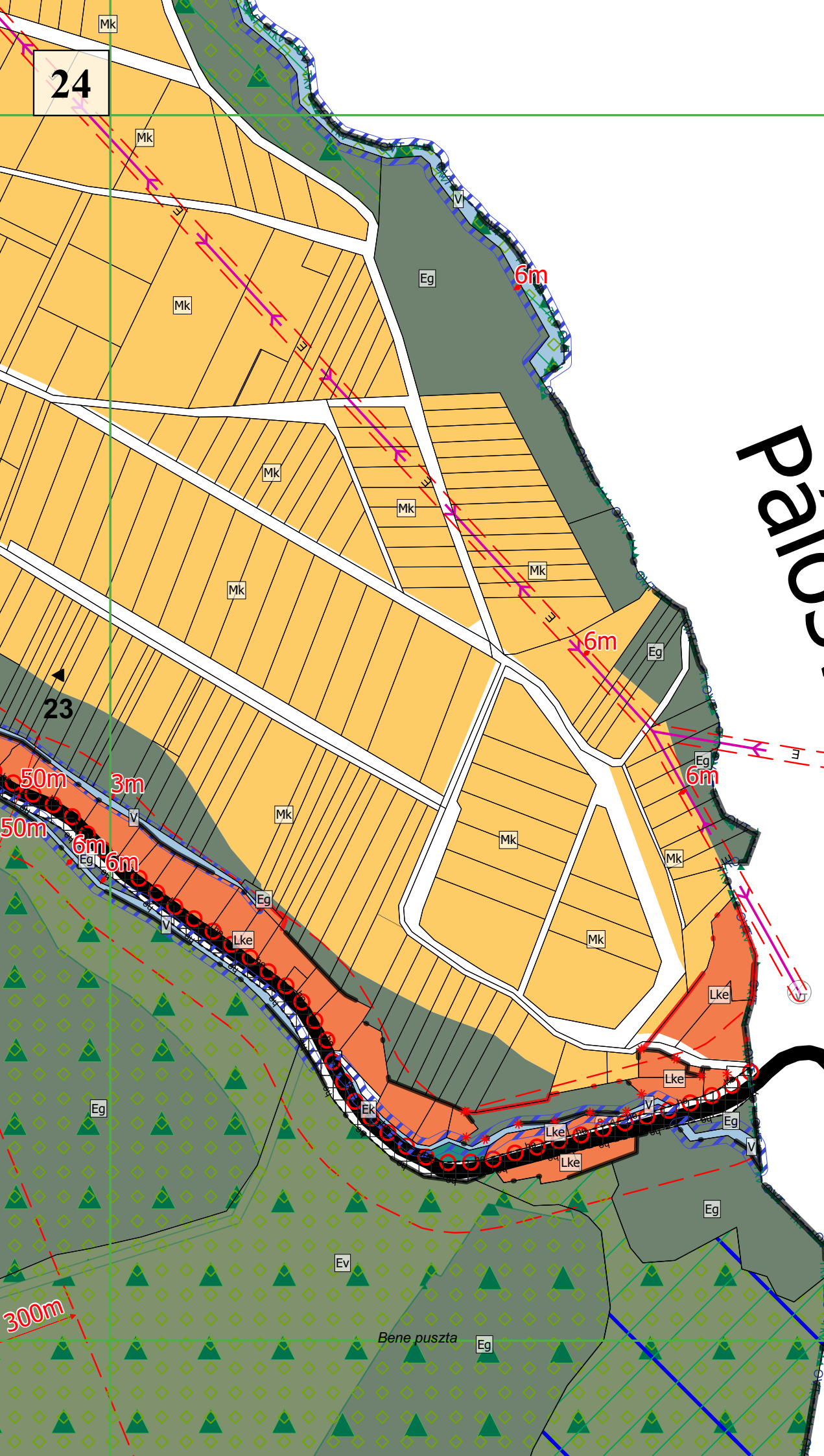
20

▼ 24









▲21

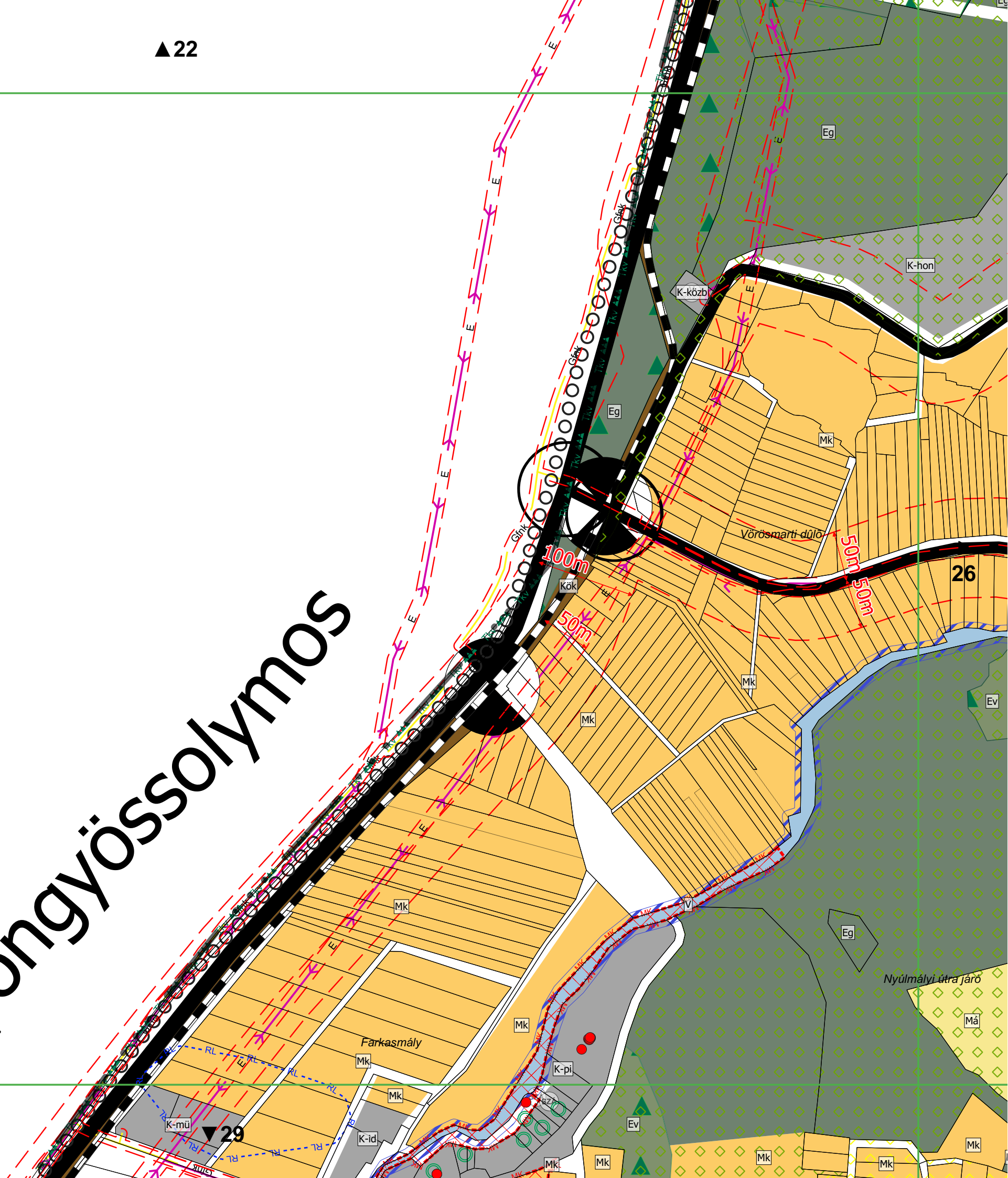
Pálosvörösmárt

2419

Abasár

▼27

Gyöngyössolymos

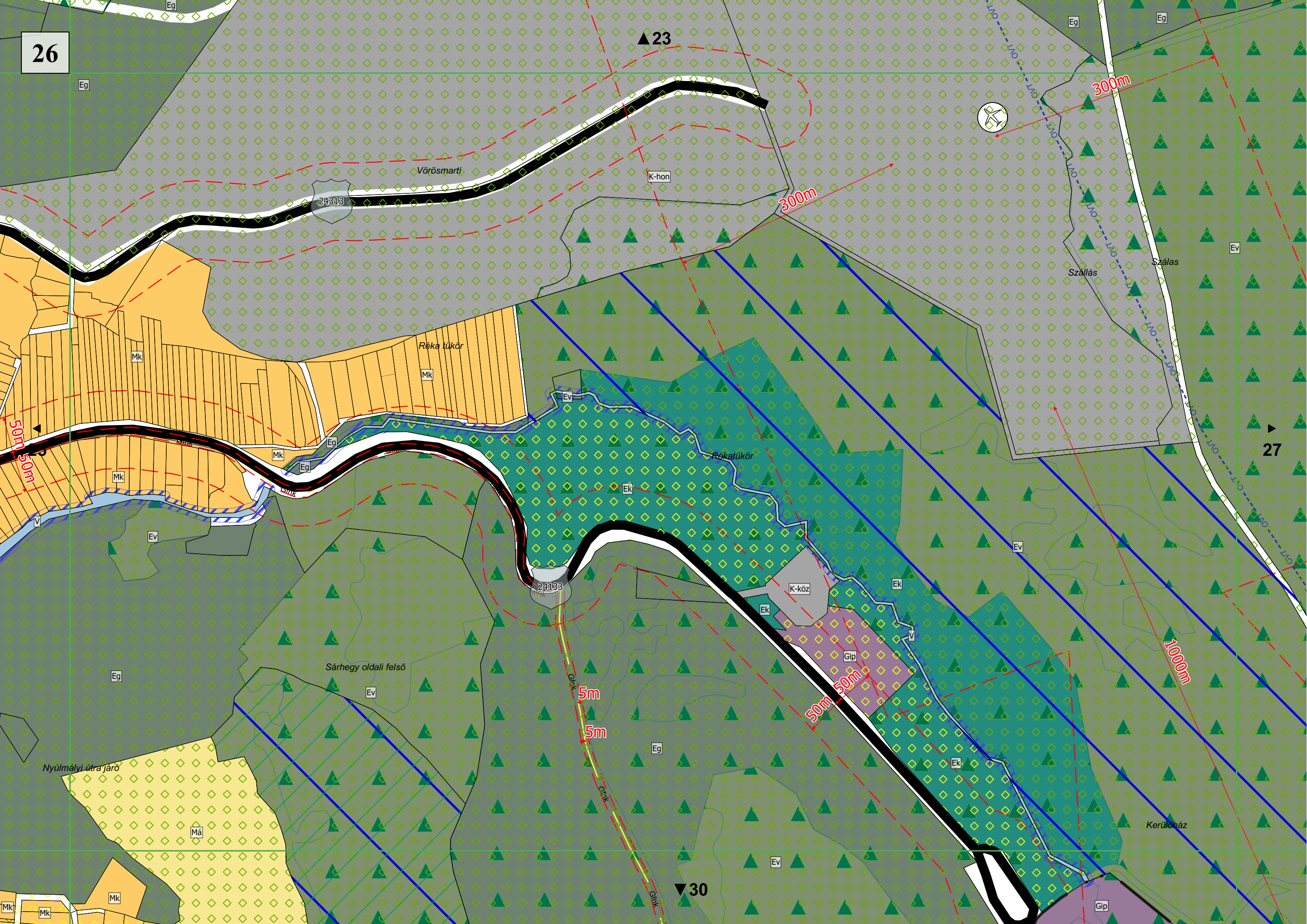


26

▲ 23

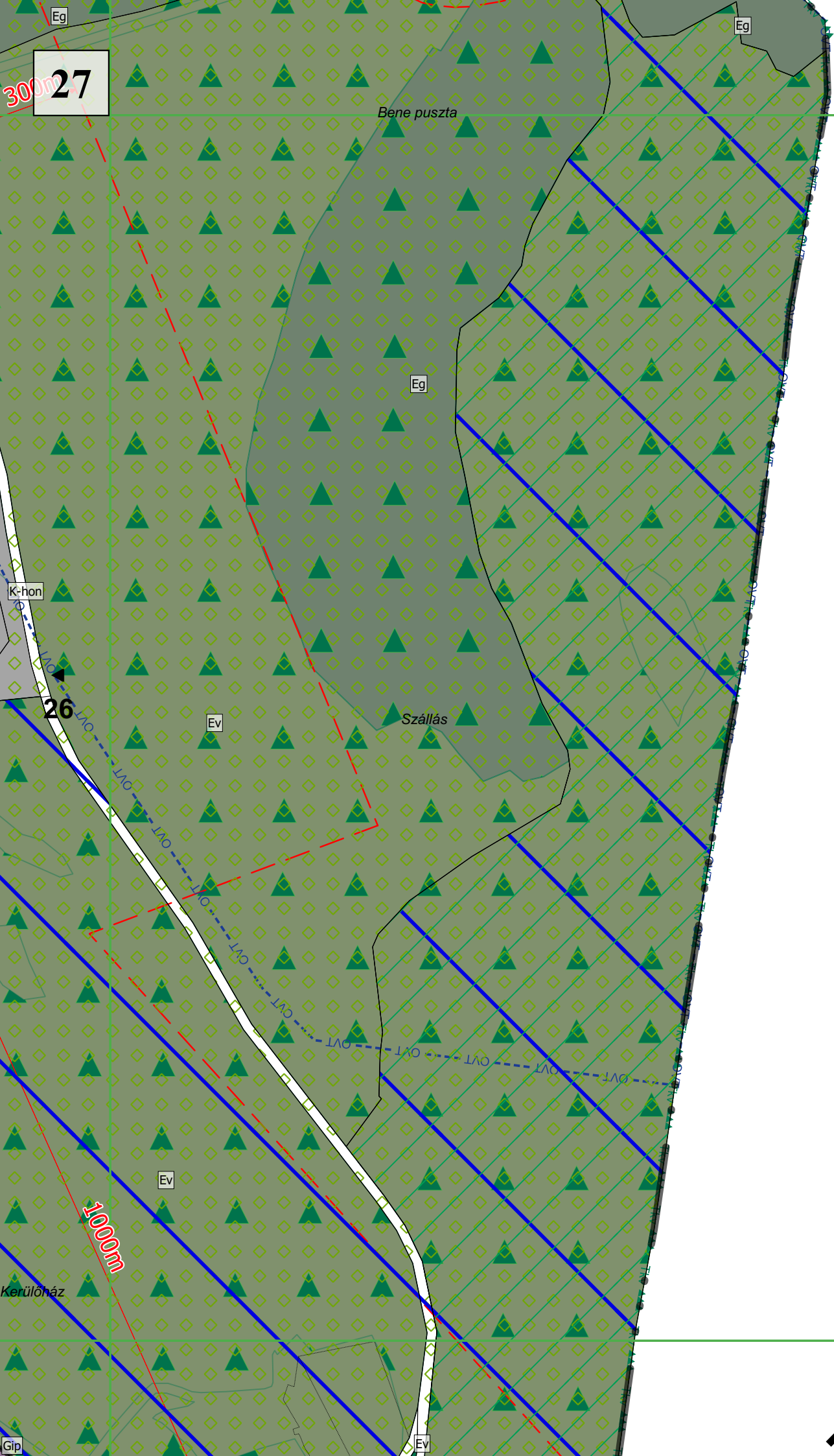
27

▼ 30



Abasai

▲24



27

Bene puszta

Eg

Szállás

Ev

Ev

Ev

26

Kerülőház

Gip

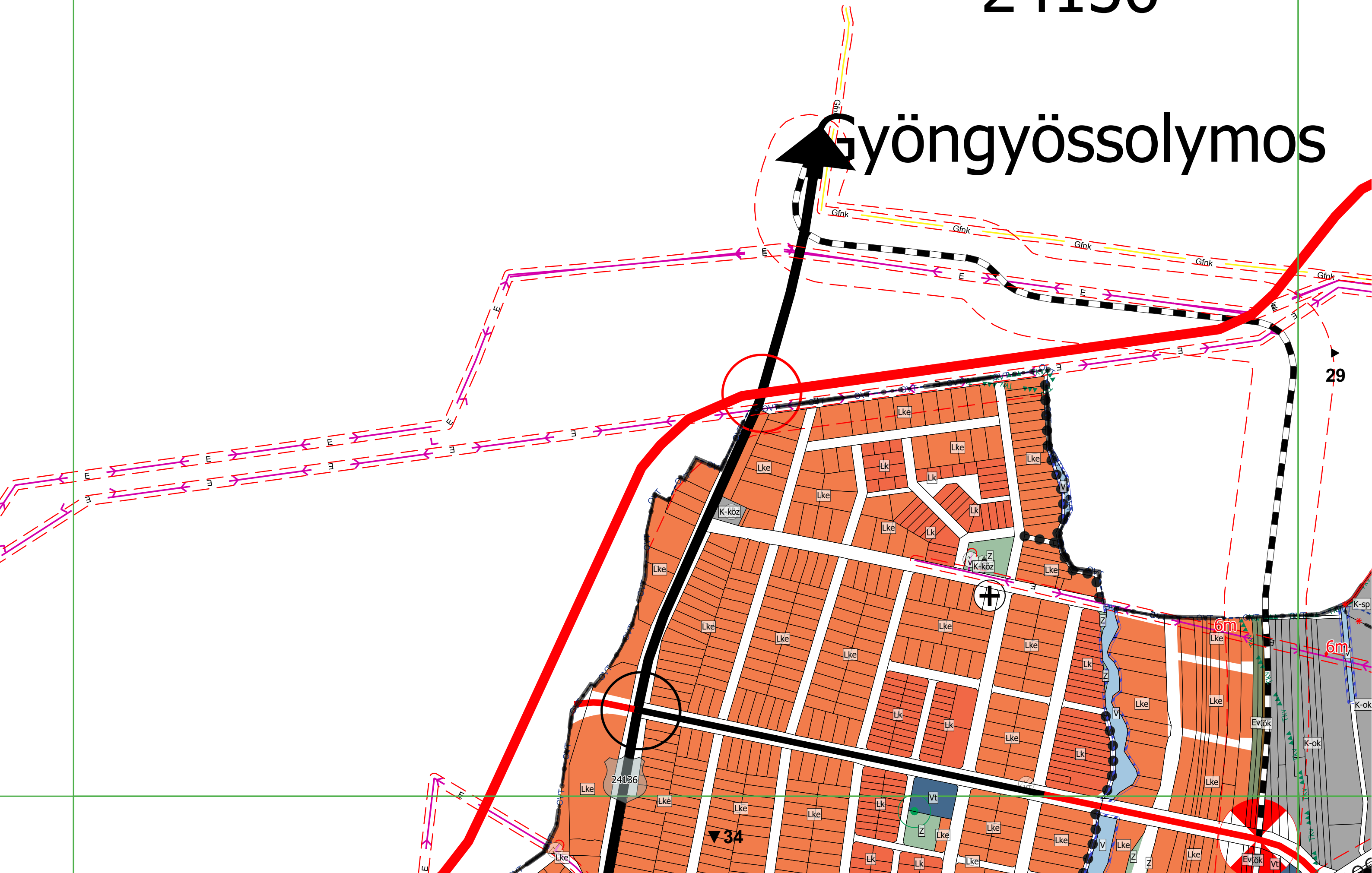
▼31

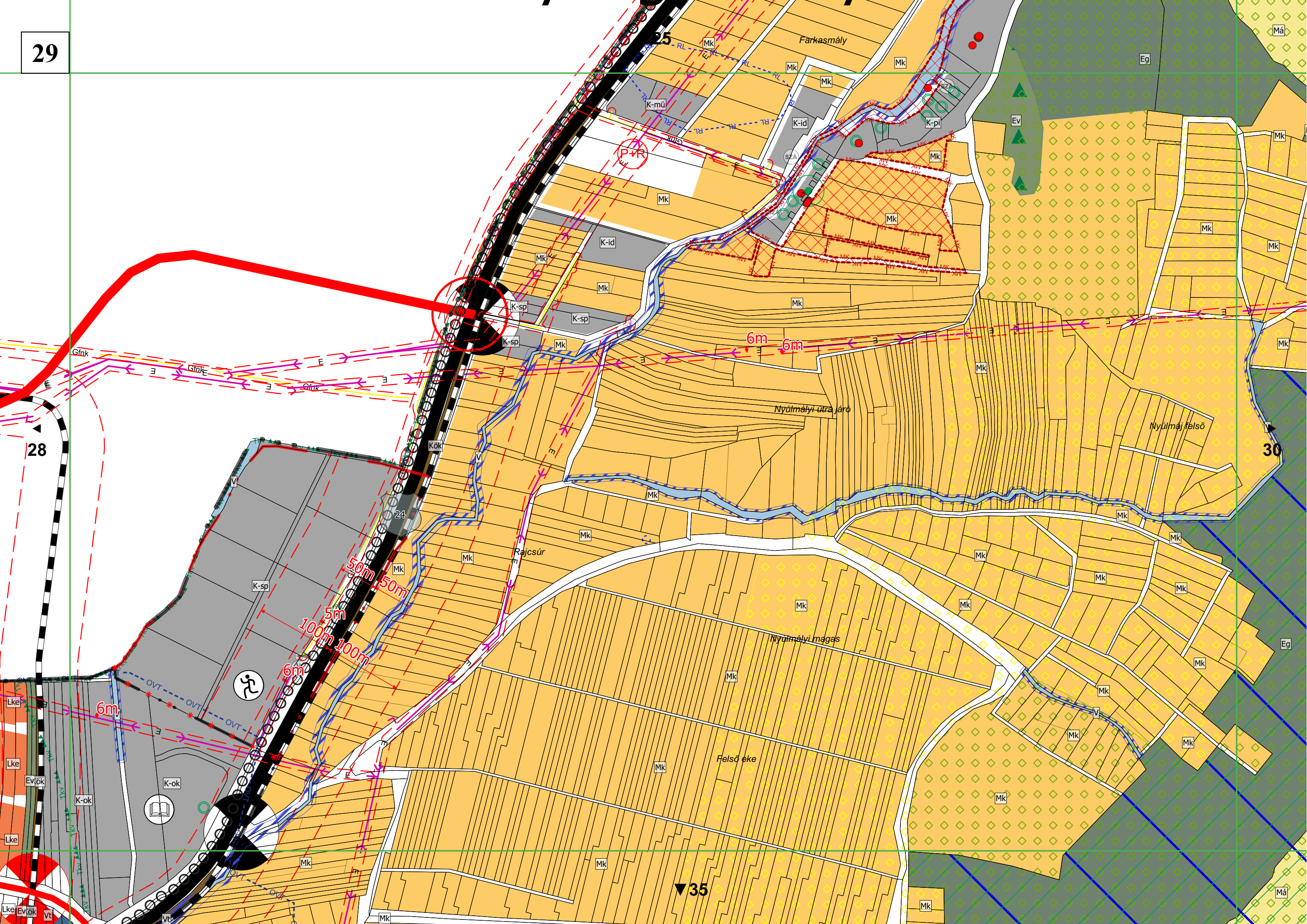
1000m

300m

24136

Gyöngyössolymos





30

29

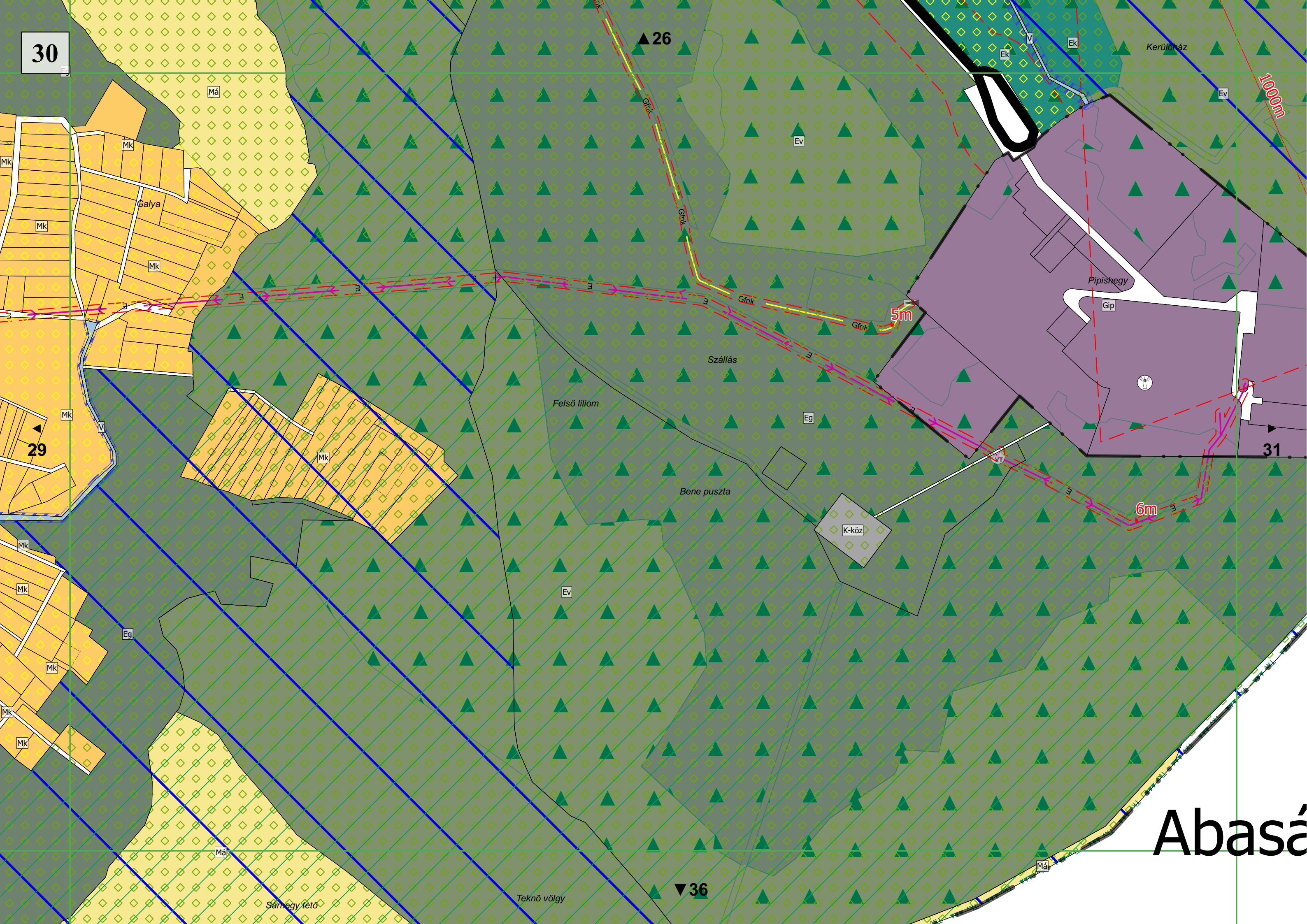
100m

5m

6m

31

Abasá



Má

Mk

Galya

Mk

Mk

Mk

Mk

Mk

Mk

Mk

Má

Sármegy fető

Teknő völgy

▲ 26

▼ 36

Kerülőház

Pipishegy

Gip

Szállás

Felső liljom

Bene puszta

K-köz

Ev

Eg

Ev

Ek

Ek

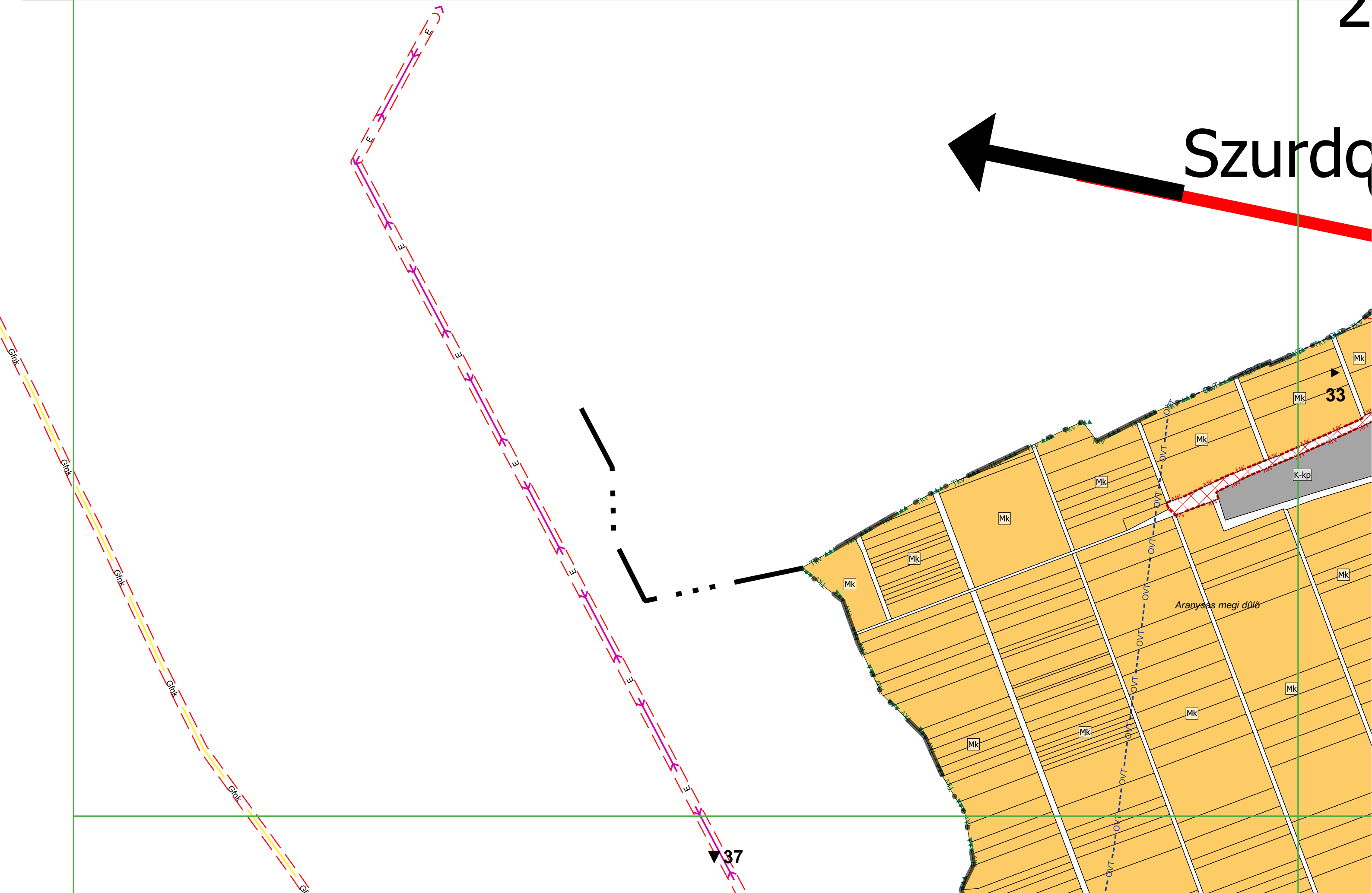
Ev

V

Vt

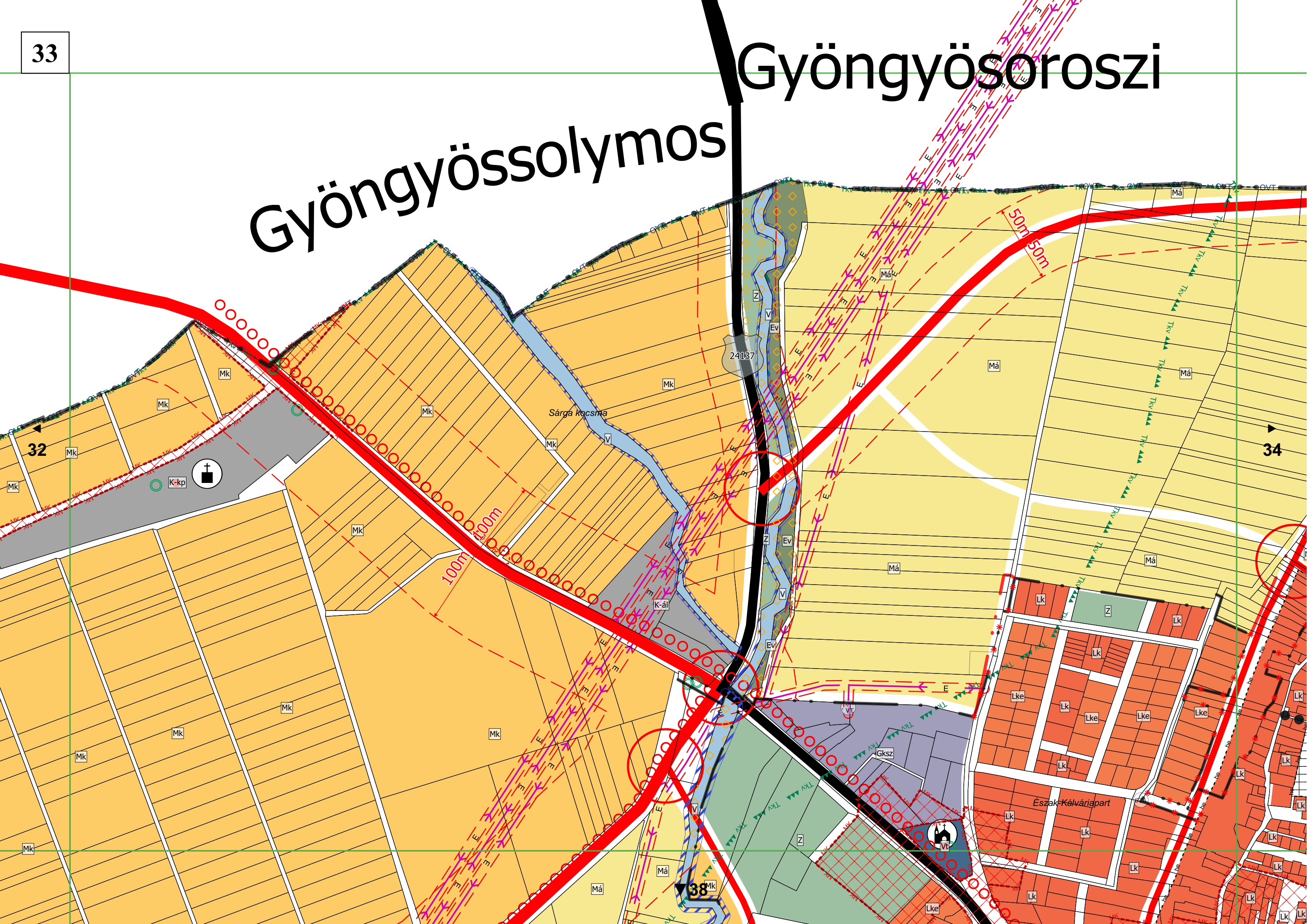
Má

Szurdo



Gyöngyösroszi

Gyöngyössolymos



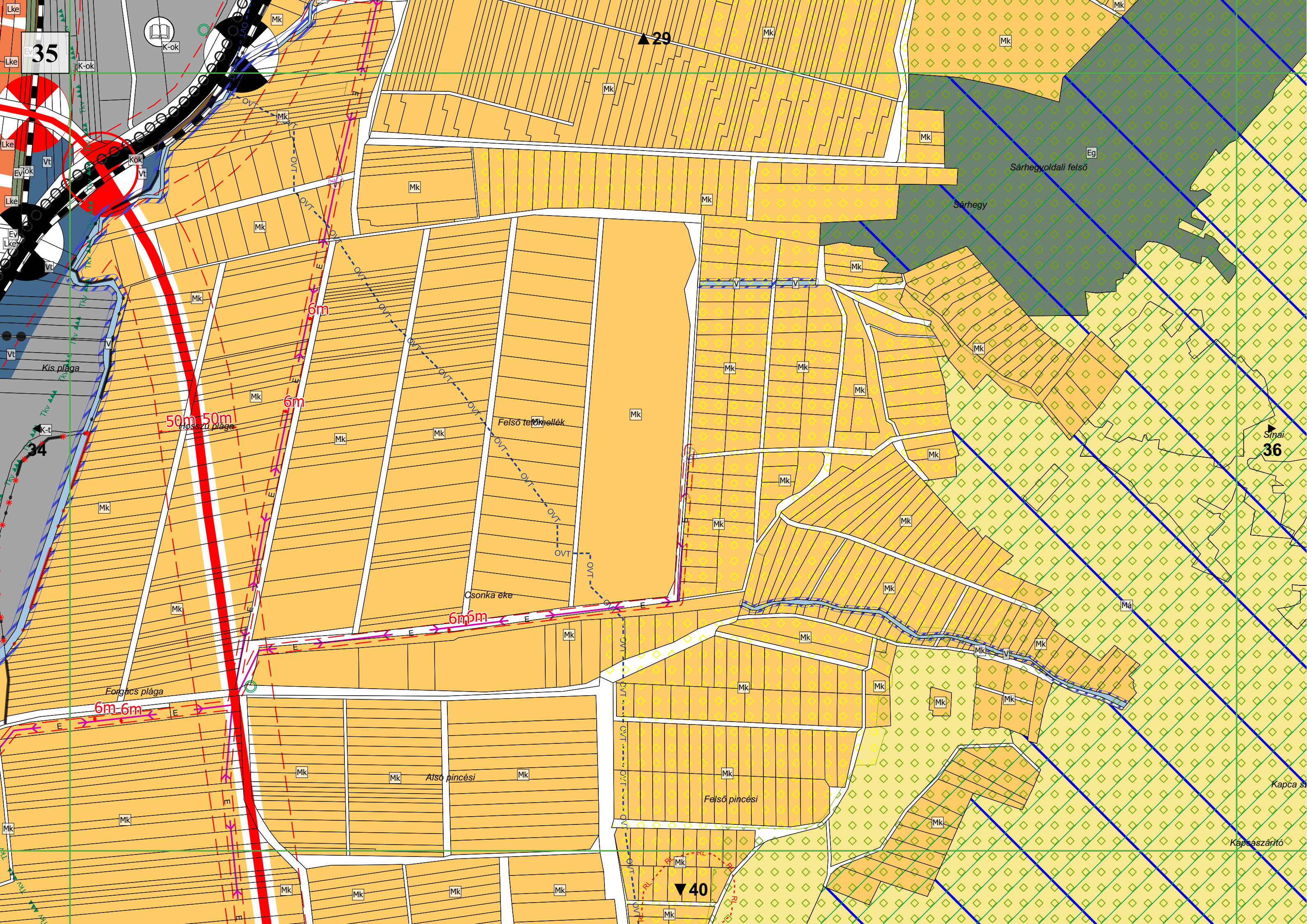
32

34

38

Sárga kocsma

Észak-Kálváriapart



36

Eg

35

▲ 30

Ev

Eg

K-közb

Sárhégytető

Teknő völgy

Abasár

Visontá

Sina

Sárhégytető vagy
Má

Órdógszántás

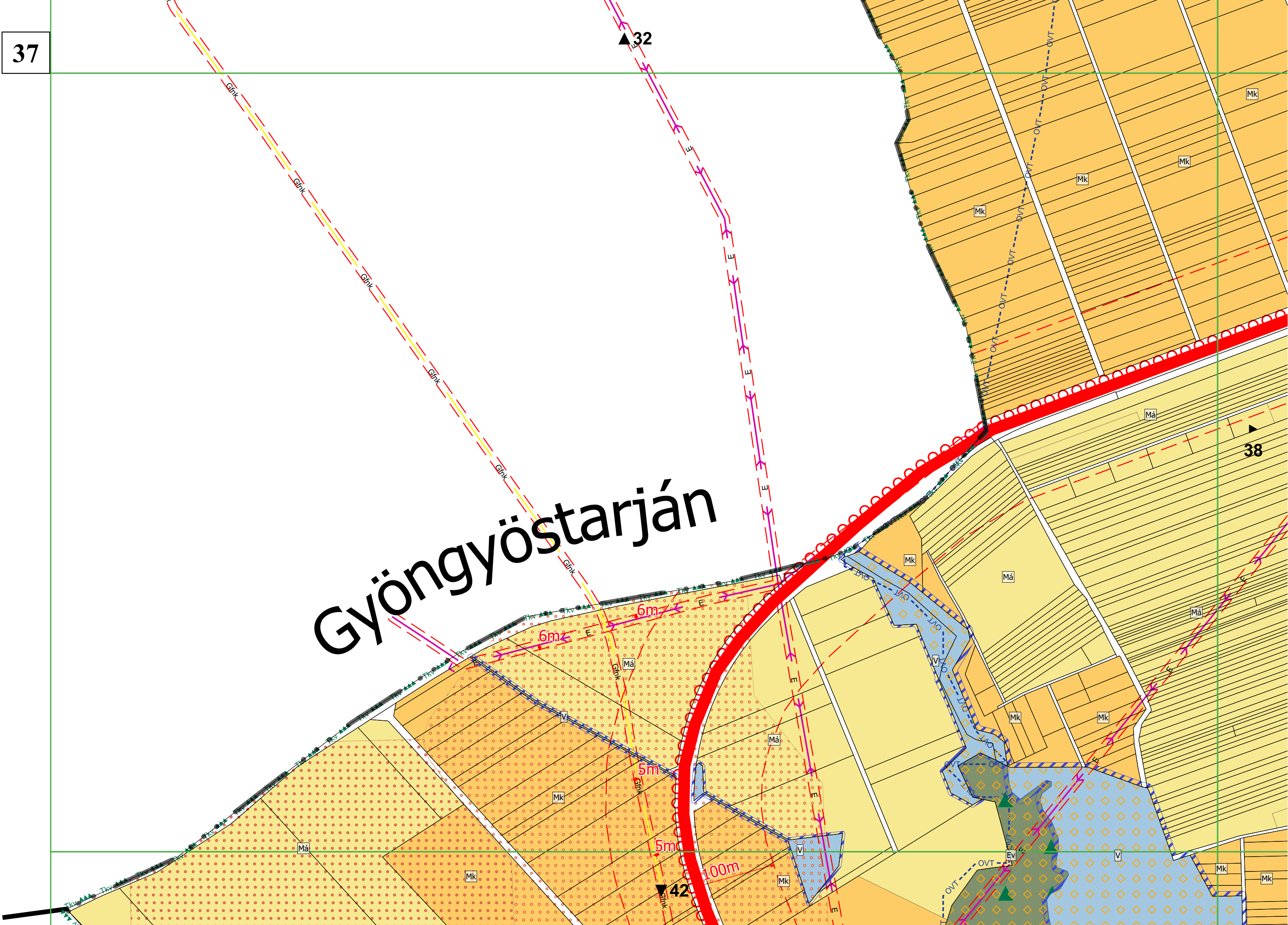
Kapca szárító

Kapcászárító

▼ 41



Gyöngyöstarján



▲ 32

▲ 38

▲ 42

Gf

Gf

Gf

Gf

Gf

Gf

Gf

Gf

Gf

Gf

Mk

Mk

Mk

Mk

Má

Mk

Má

Má

Mk

Mk

Má

Mk

Mk

Má

Mk

Mk

Mk

OVT

OVT

OVT

OVT

OVT

OVT

E

E

E

E

E

E

E

E

E

E

E

E

E

E

E

E

E

E

E

E

E

E

E

E

E

E

E

E

E

E

E

E

E

E

E

E

E

E

E

E

E

E

E

E

E

E

E

E

E

E

E

E

E

E

E

E

E

E

E

E

E

E

E

E

E

E

E

E

E

E

E

E

E

E

E

E

E

E

E

E

E

E

E

E

E

E

E

E

E

E

E

E

E

E

E

E

E

E

E

E

E

E

E

E

E

E

E

E

E

E

E

E

E

E

E

E

E

E

E

E

E

E

E

E

E

E

E

E

E

E

E

E

E

E

E

E

E

E

E

E

E

E

E

E

E

E

E

E

E

E

E

E

E

E

E

E

E

E

E

E

E

E

E

E

E

E

E

E

E

E

E

E

E

E

E

E

E

E

E

E

E

E

E

E

E

E

E

E

E

E

E

E

E

E

E

E

E

E

E

E

E

E

E

E

E

E

E

E

E

E

E

E

E

E

E

E

E

E

E

E

E

E

E

E

E

E

E

E

E

E

E

E

E

E

E

E

E

E

E

E

E

E

E

E

E

E

E

E

E

E

E

E

E

E

E

E

E

E

E

E

E

E

E

E

E

E

E

E

E

E

E

E

E

E

E

E

E

E

E

E

E

E

E

E

E

E

E

E

E

E

E

E

E

E

E

E

E

E

E

E

E

E

E

E

E

E

E

E

E

E

E

E

E

E

E

E

E

E

E

E

E

E

E

E

E

E

E

E

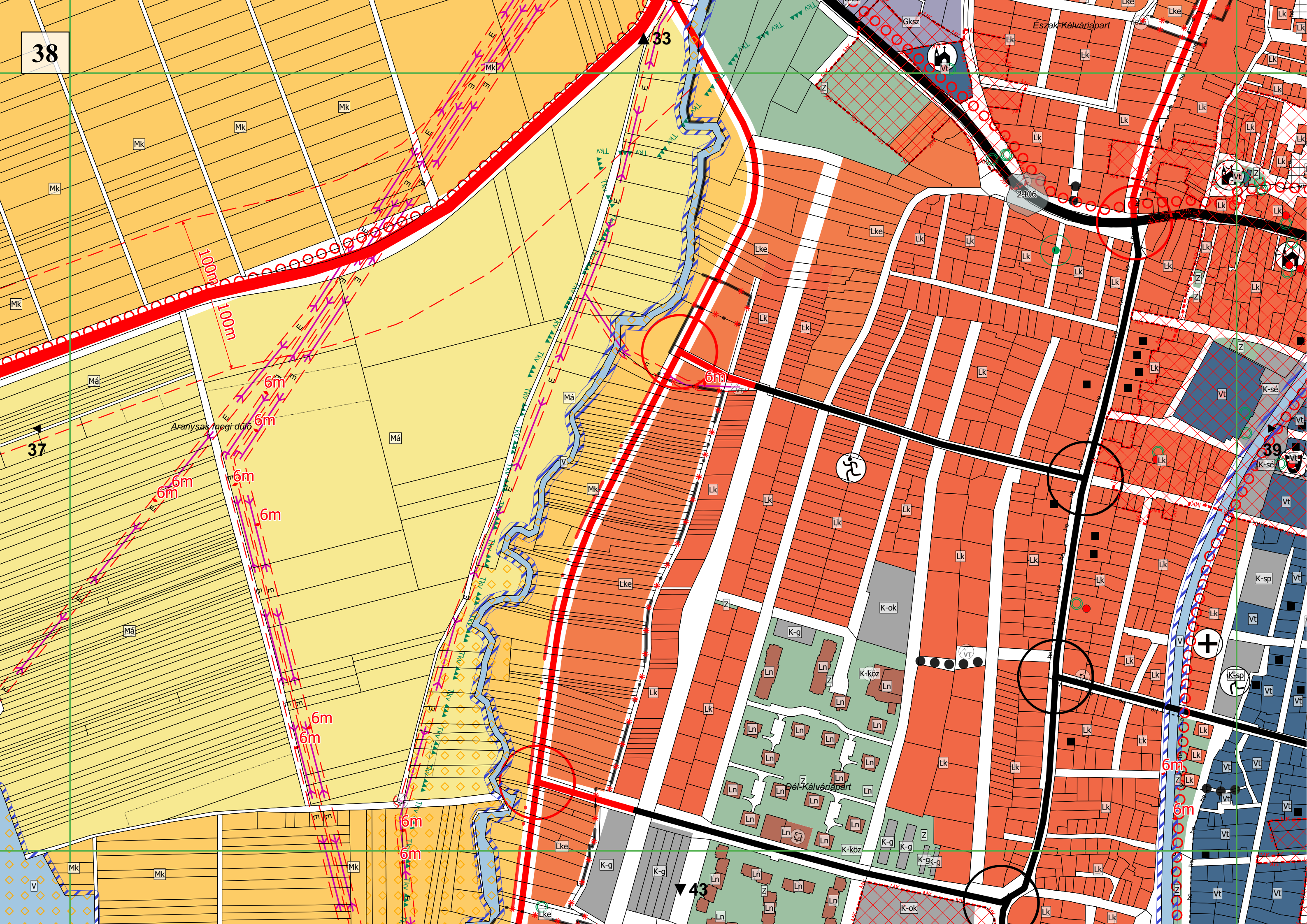
38

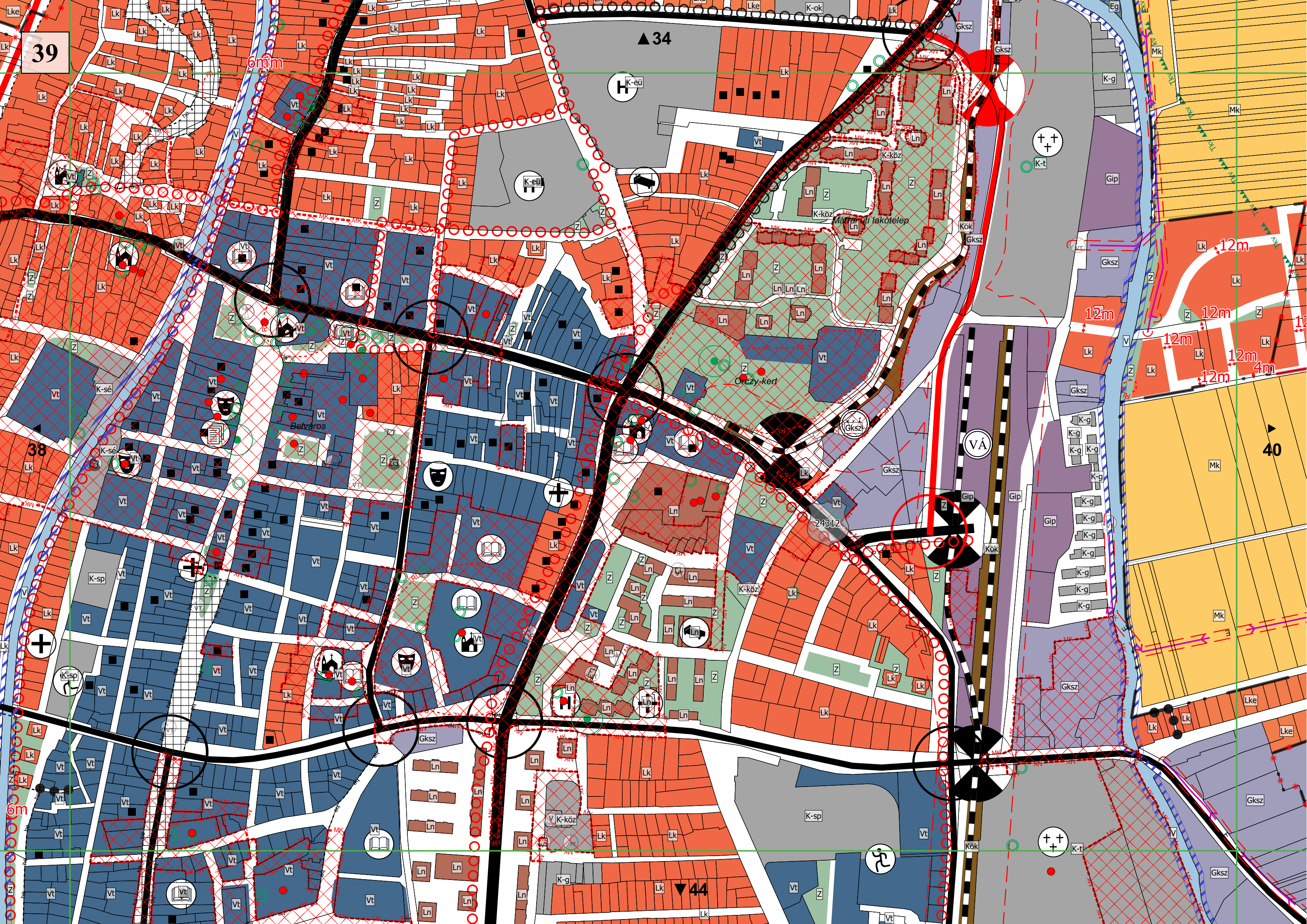
37

39

33

43





39

38

▲ 34

▲ 40

▼ 44

6mm

6m

12m

12m

12m

12m

12m

12m

12m

12m

12m

12m

12m

12m

12m

12m

12m

12m

12m

12m

12m

12m

12m

12m

12m

12m

12m

12m

12m

12m

12m

12m

12m

12m

12m

12m

12m

12m

12m

12m

12m

12m

12m

12m

12m

12m

12m

12m

12m

12m

12m

12m

12m

12m

12m

12m

12m

12m

12m

12m

12m

12m

12m

12m

12m

12m

12m

12m

12m

12m

12m

12m

12m

Belváros

Mátrai utcai lakótelep

Orczy-kert

24312

VA

+

+

K-éü

K-éü

K-t

K-t

K-éü

K-éü

K-t

K-t

K-éü

K-éü

K-t

K-t

K-éü

K-éü

K-t

K-t

K-éü

K-éü

K-t

K-t

K-éü

K-éü

K-t

K-t

K-éü

K-éü

K-t

K-t

K-éü

K-éü

K-t

K-t

K-éü

K-éü

K-t

K-t

K-éü

K-éü

K-t

K-t

K-éü

K-éü

K-t

K-t

K-éü

K-éü

K-t

K-t

K-éü

K-éü

K-t

K-t

K-éü

K-éü

K-t

K-t

K-éü

K-éü

K-t

K-t

K-éü

K-éü

K-t

K-t

K-éü

K-éü

K-t

K-t

K-éü

K-éü

K-t

K-t

K-éü

K-éü

K-t

K-t

K-éü

K-éü

K-t

K-t

K-éü

K-éü

K-t

K-t

K-éü

K-éü

K-t

K-t

K-éü

K-éü

K-t

K-t

K-éü

K-éü

K-t

K-t

K-éü

K-éü

K-t

K-t

K-éü

K-éü

K-t

K-t

K-éü

K-éü

K-t

K-t

K-éü

K-éü

K-t

K-t

K-éü

K-éü

K-t

K-t

K-éü

K-éü

K-t

K-t

K-éü

K-éü

K-t

K-t

K-éü

K-éü

K-t

K-t

K-éü

K-éü

K-t

K-t

K-éü

K-éü

K-t

K-t

K-éü

K-éü

K-t

K-t

K-éü

K-éü

K-t

K-t

K-éü

K-éü

K-t

K-t

K-éü

K-éü

K-t

K-t

K-éü

K-éü

K-t

K-t

K-éü

K-éü

K-t

K-t

K-éü

K-éü

K-t

K-t

K-éü

K-éü

K-t

K-t

K-éü

K-éü

K-t

K-t

K-éü

K-éü

K-t

K-t

K-éü

K-éü

K-t

K-t

K-éü

K-éü

K-t

K-t

K-éü

K-éü

K-t

K-t

K-éü

K-éü

K-t

K-t

K-éü

K-éü

K-t

K-t

K-éü

K-éü

K-t

K-t

K-éü

K-éü

K-t

K-t

K-éü

K-éü

K-t

K-t

K-éü

K-éü

K-t

K-t

K-éü

K-éü

K-t

K-t

K-éü

K-éü

K-t

K-t

K-éü

K-éü

K-t

K-t

K-éü

K-éü

K-t

K-t

K-éü

K-éü

K-t

K-t

K-éü

K-éü

K-t

K-t

K-éü

K-éü

K-t

K-t

K-éü

K-éü

K-t

K-t

K-éü

K-éü

K-t

K-t

K-éü

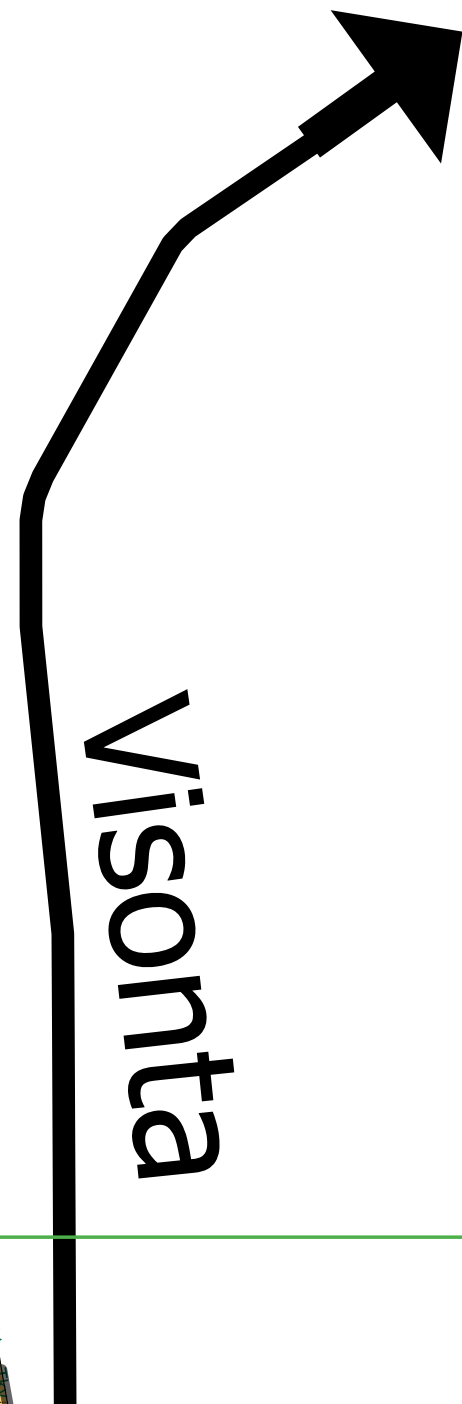
41

▲ 36

2416

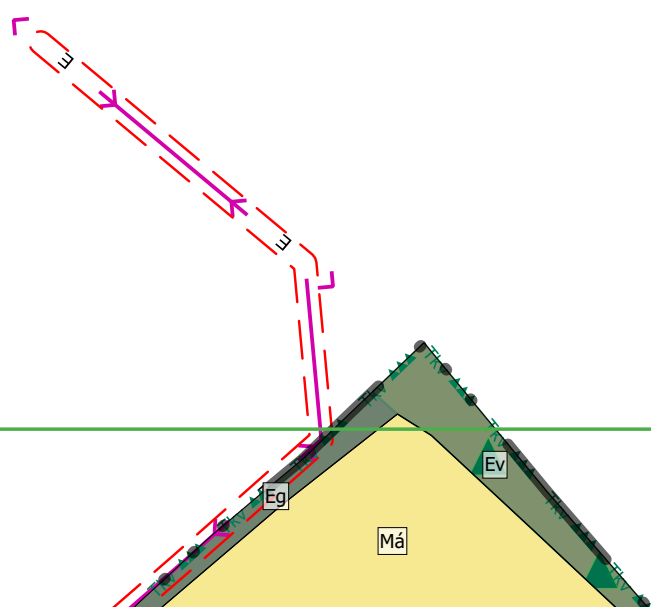
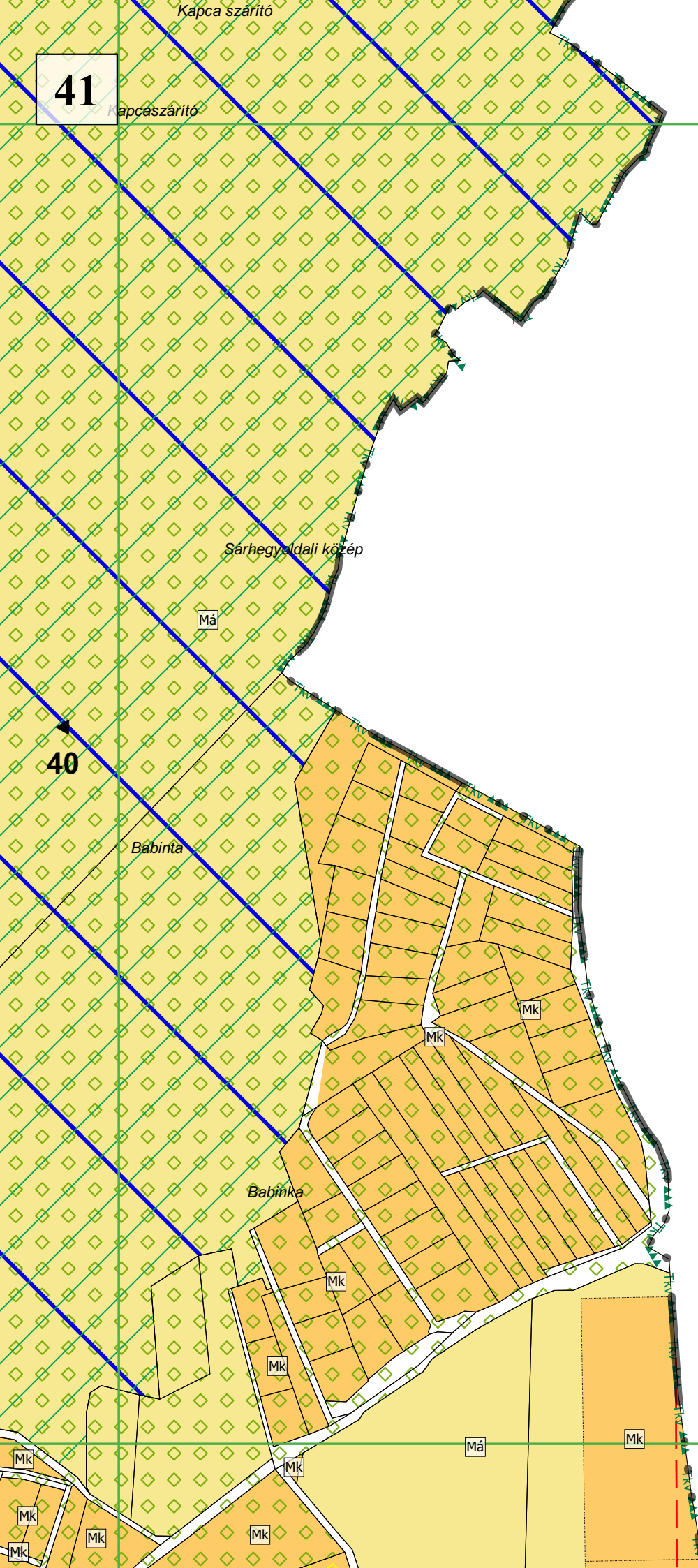
Eger

40

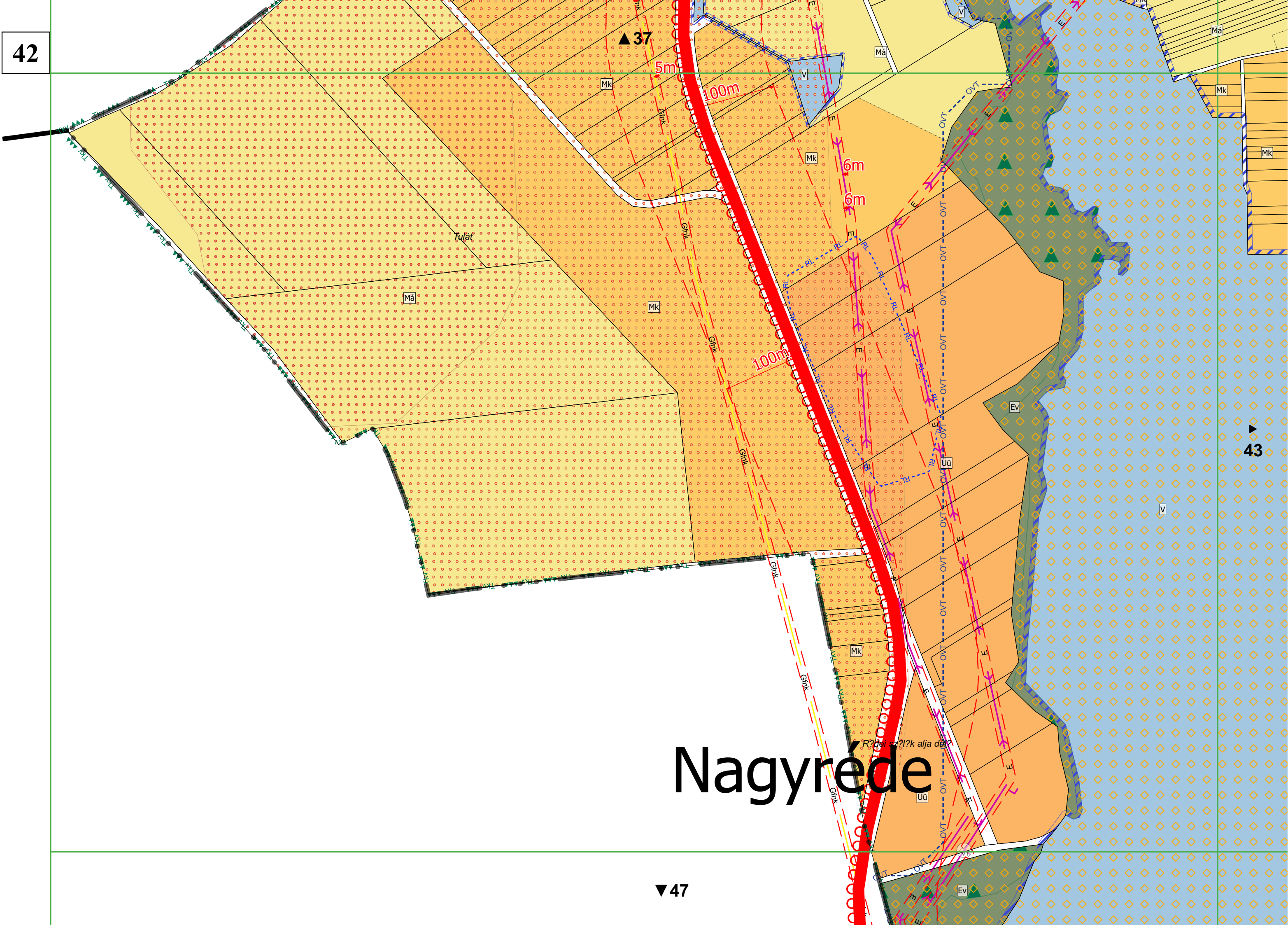


Visonta

▼ 46



42



Nagyréde

▼47

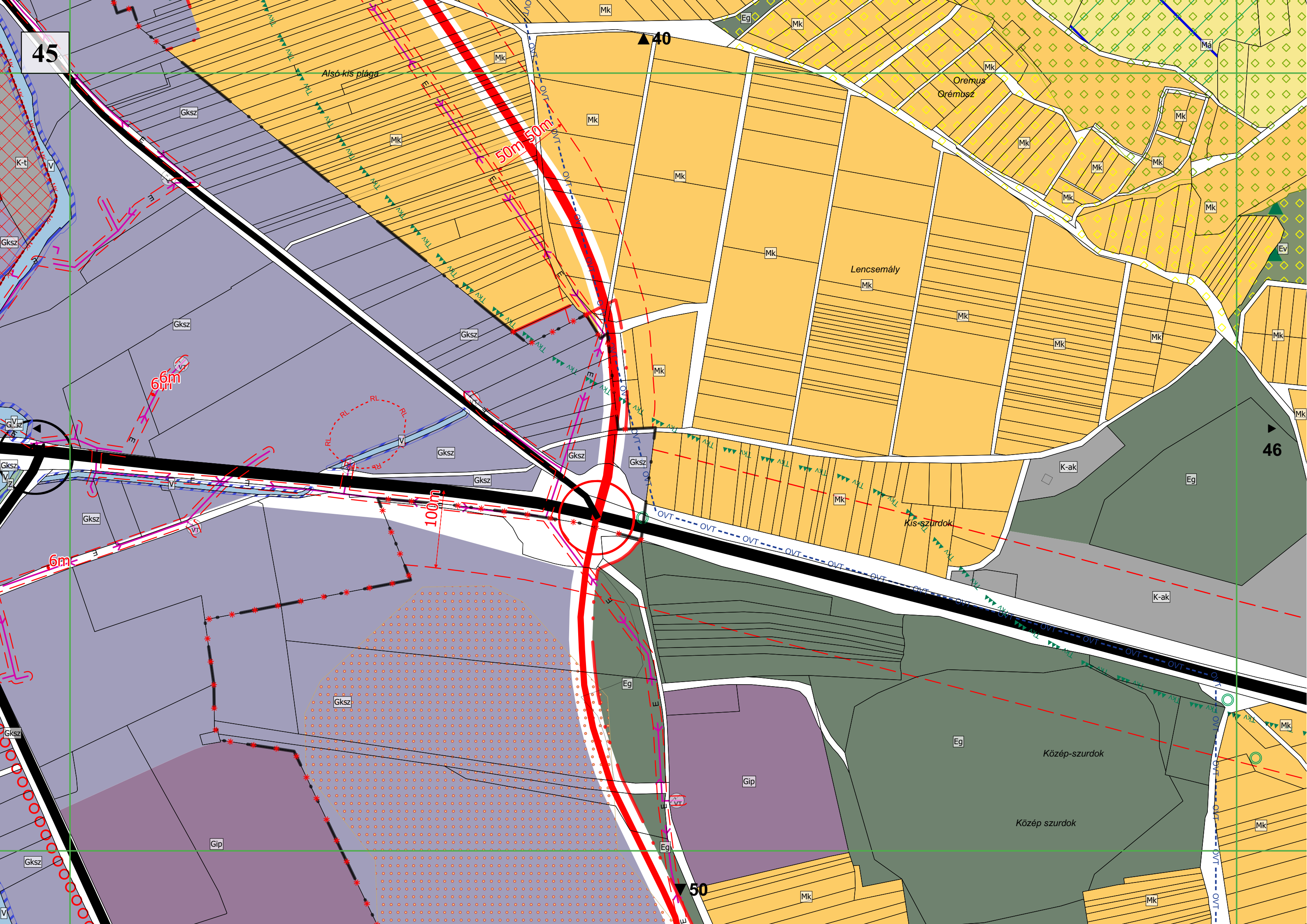
▲43

45

▲40

▲46

▲50



Alsó kis plága

Oremus Oréműsz

Lencsemály

Kis-szurdok

Közép-szurdok

Közép szurdok

K-t

Gksz

Gksz

6m

6m

100m

50m

50m

Gip

Gip

Gksz

Gksz

Gksz

Gksz

Gksz

Eg

Eg

Mk

Mk

Mk

Mk

Mk

Mk

Mk

Mk

Mk

Mk

Mk

Mk

Mk

Mk

Mk

Mk

Mk

Mk

Mk

Mk

Mk

Mk

Mk

Mk

Mk

Mk

Mk

Mk

Mk

Mk

Mk

Mk

Mk

Mk

Mk

Mk

Mk

Mk

Mk

Mk

Mk

Mk

Mk

Mk

Mk

Ev

Ev

Ev

Ev

Ev

Ev

Ev

Ev

K-ak

K-ak

Má

Má

Má

Vz

Vz

Vz

Vz

Vz

Vz

Vz

Vz

Vz

Vz

V

V

V

V

V

V

V

V

V

V

Uo

Uo

Uo

Uo

Uo

Uo

Uo

Uo

Uo

Uo

Uo

Uo

Uo

Uo

Uo

Uo

Uo

Uo

Uo

Uo

Uo

Uo

Uo

Uo

Uo

Uo

Uo

Uo

Uo

Uo

Uo

Uo

Uo

Uo

Uo

Uo

Uo

Uo

Uo

Uo

Uo

Uo

Uo

Uo

Uo

Uo

Uo

Uo

Uo

Uo

Uo

Uo

Uo

Uo

Uo

Uo

Uo

Uo

Uo

Uo

Uo

Uo

Uo

Uo

Uo

Uo

Uo

Uo

Uo

Uo

Uo

Uo

Uo

Uo

Uo

Uo

Uo

Uo

Uo

Uo

Uo

Uo

Uo

Uo

Uo

Uo

Uo

Uo

Uo

Uo

Uo

Uo

Uo

Uo

Uo

Uo

Uo

Uo

Uo

Uo

Uo

Uo

Uo

Uo

Uo

Uo

Uo

Uo

Uo

Uo

Uo

Uo

Uo

Uo

Uo

Uo

Uo

Uo

Uo

Uo

Uo

Uo

Uo

Uo

Uo

Uo

Uo

Uo

Uo

Uo

Uo

Uo

Uo

Uo

Uo

Uo

Uo

Uo

Uo

Uo

Uo

Uo

Uo

Uo

Uo

Uo

Uo

Uo

Uo

Uo

Uo

Uo

Uo

Uo

Uo

Uo

Uo

Uo

Uo

Uo

Uo

Uo

Uo

Uo

Uo

Uo

Uo

Uo

Uo

Uo

Uo

Uo

Uo

Uo

Uo

Uo

Uo

Uo

Uo

Uo

Uo

Uo

Uo

Uo

Uo

Uo

Uo

Uo

Uo

Uo

Uo

Uo

Uo

Uo

Uo

Uo

Uo

Uo

Uo

Uo

Uo

Uo

Uo

Uo

Uo

Uo

Uo

Uo

Uo

Uo

Uo

Uo

Uo

Uo

Uo

Uo

Uo

Uo

Uo

Uo

Uo

Uo

Uo

Uo

Uo

Uo

Uo

Uo

Uo

Uo

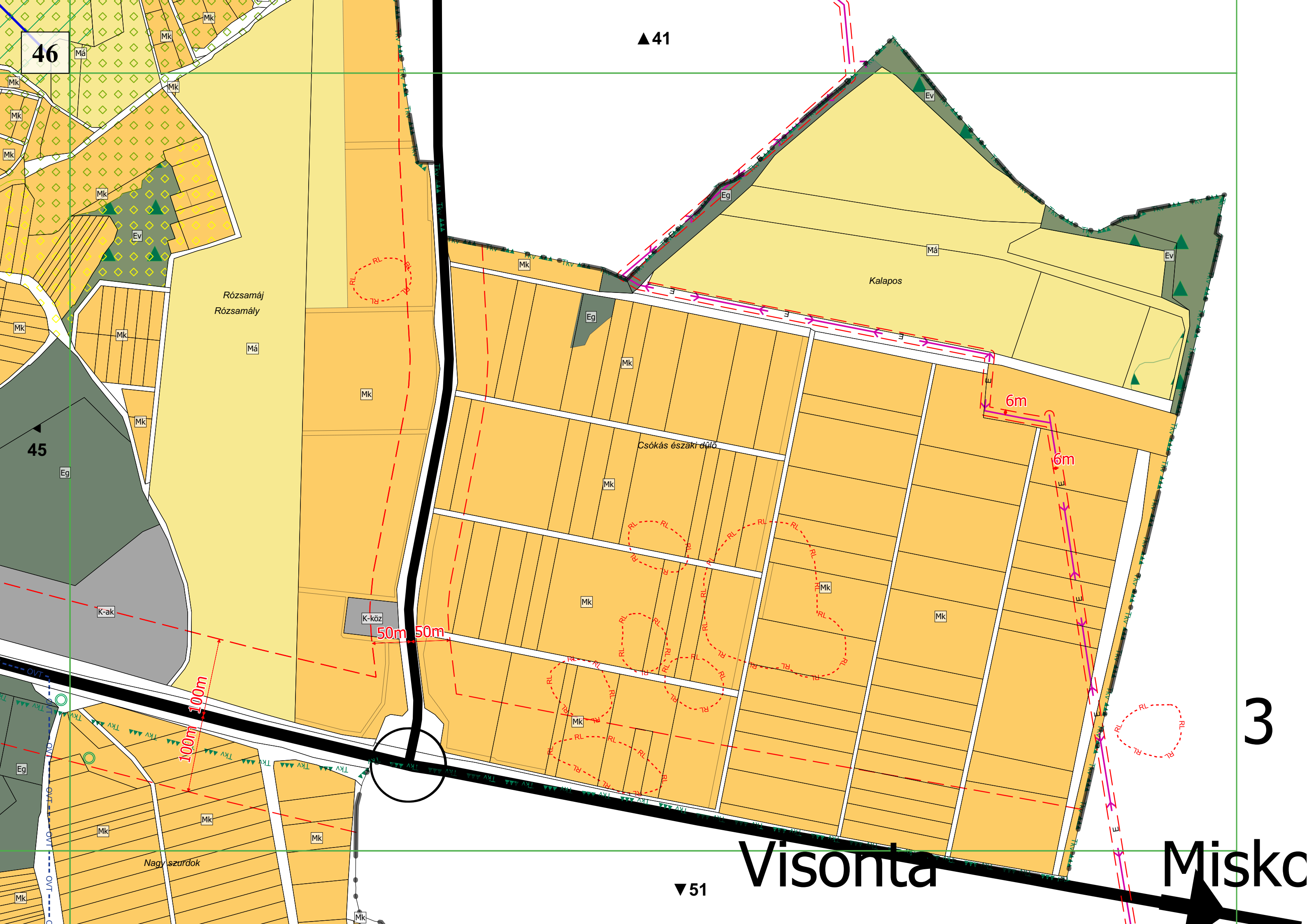
Uo

Uo

Uo

Uo

<



46

▲41

45

Rózsamáj
Rózsamály

Kalapos

Csókás északi dűlő

K-ak

K-köz
50m 50m

6m

6m

100m
100m

Nagyszurdok

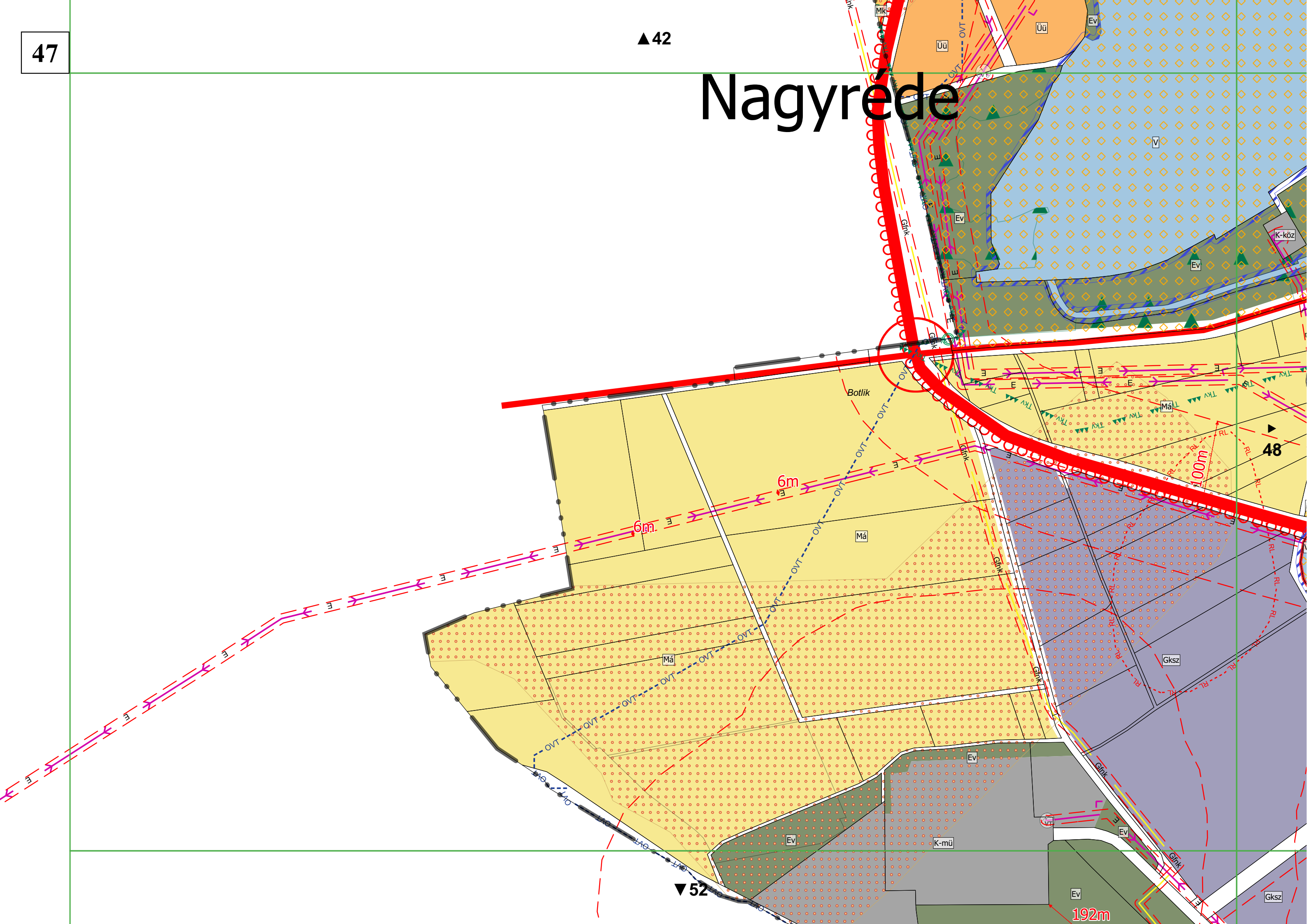
Visonta

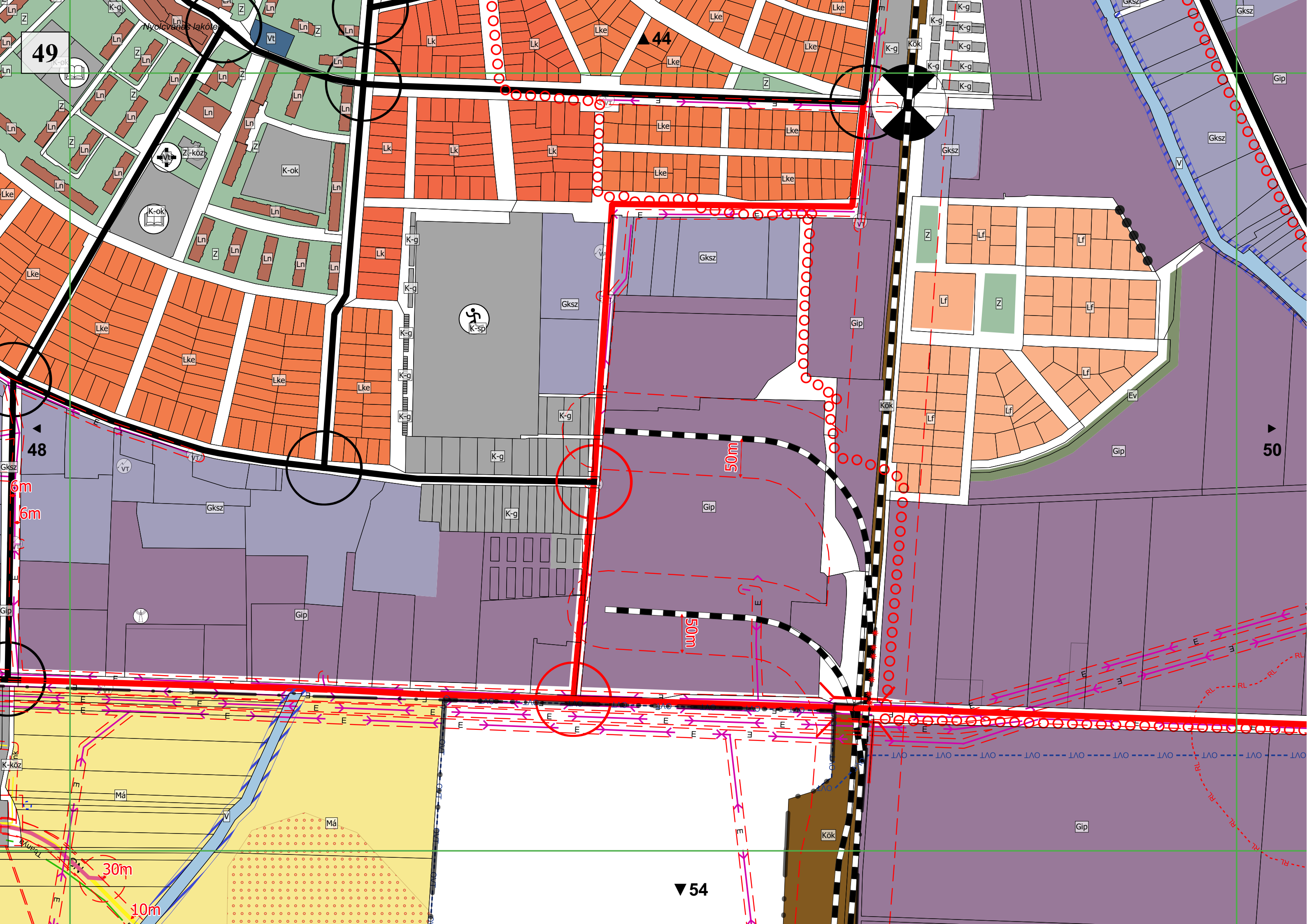
▼51

Miskolc

3

Nagyréde





49

44

48

50

54

6m

6m

50m

50m

30m

10m

Nyolcványas lakótelep

Z-köz

K-ok

K-sp

K-köz

Má

Má

Kök

Gip

K-g

Kök

K-g

K-g

K-g

K-g

K-g

K-g

K-g

K-g

K-g

K-g

K-g

K-g

K-g

K-g

K-g

K-g

K-g

K-g

K-g

K-g

K-g

K-g

K-g

K-g

K-g

K-g

K-g

K-g

K-g

K-g

K-g

K-g

K-g

K-g

K-g

K-g

K-g

K-g

K-g

K-g

K-g

K-g

K-g

K-g

K-g

K-g

K-g

K-g

K-g

K-g

K-g

K-g

K-g

K-g

K-g

K-g

K-g

K-g

K-g

K-g

K-g

K-g

K-g

K-g

K-g

K-g

K-g

K-g

K-g

K-g

K-g

K-g

K-g

K-g

K-g

K-g

K-g

K-g

K-g

K-g

K-g

K-g

K-g

K-g

K-g

K-g

K-g

K-g

K-g

K-g

K-g

K-g

K-g

K-g

K-g

K-g

K-g

K-g

K-g

K-g

K-g

K-g

K-g

K-g

K-g

K-g

K-g

K-g

K-g

K-g

K-g

K-g

K-g

K-g

K-g

K-g

K-g

K-g

K-g

K-g

K-g

K-g

K-g

K-g

K-g

K-g

K-g

K-g

K-g

K-g

K-g

K-g

K-g

K-g

K-g

K-g

K-g

K-g

K-g

K-g

K-g

K-g

K-g

K-g

K-g

K-g

K-g

K-g

K-g

K-g

K-g

K-g

K-g

K-g

K-g

K-g

K-g

K-g

K-g

K-g

K-g

K-g

K-g

K-g

K-g

K-g

K-g

K-g

K-g

K-g

K-g

K-g

K-g

K-g

K-g

K-g

K-g

K-g

K-g

K-g

K-g

K-g

K-g

K-g

K-g

K-g

K-g

K-g

K-g

K-g

K-g

K-g

K-g

K-g

K-g

K-g

K-g

K-g

K-g

K-g

K-g

K-g

K-g

K-g

K-g

K-g

K-g

K-g

K-g

K-g

K-g

K-g

K-g

K-g

K-g

K-g

K-g

K-g

K-g

K-g

K-g

K-g

K-g

K-g

K-g

K-g

K-g

K-g

K-g

K-g

K-g

K-g

K-g

K-g

K-g

K-g

K-g

K-g

K-g

K-g

K-g

K-g

K-g

K-g

K-g

K-g

K-g

K-g

K-g

K-g

K-g

K-g

K-g

K-g

K-g

K-g

K-g

K-g

K-g

K-g

K-g

K-g

K-g

K-g

K-g

K-g

K-g

K-g

K-g

K-g

K-g

K-g

K-g

K-g

K-g

K-g

K-g

K-g

K-g

K-g

K-g

K-g

K-g

K-g

K-g

K-g

K-g

K-g

K-g

K-g

K-g

K-g

K-g

K-g

K-g

K-g

K-g

K-g

K-g

K-g

K-g

K-g

K-g

K-g

K-g

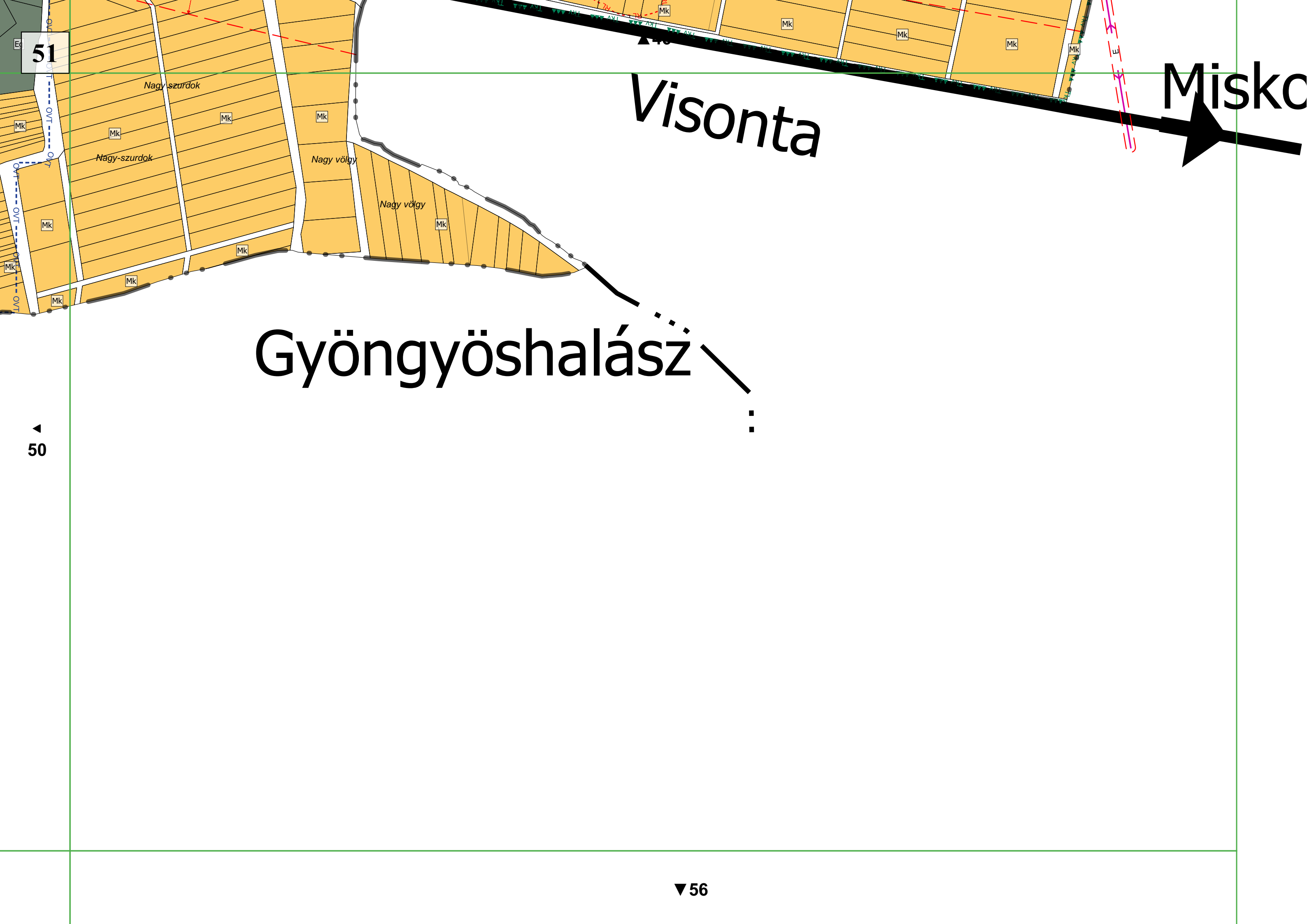
K-g

K-g

K-g

K-g

K-g



51

Nagy szurdok

Mk

Mk

Mk

Nagy szurdok

Nagy völgy

Nagy völgy

Mk

Mk

Mk

Mk

Mk

Mk

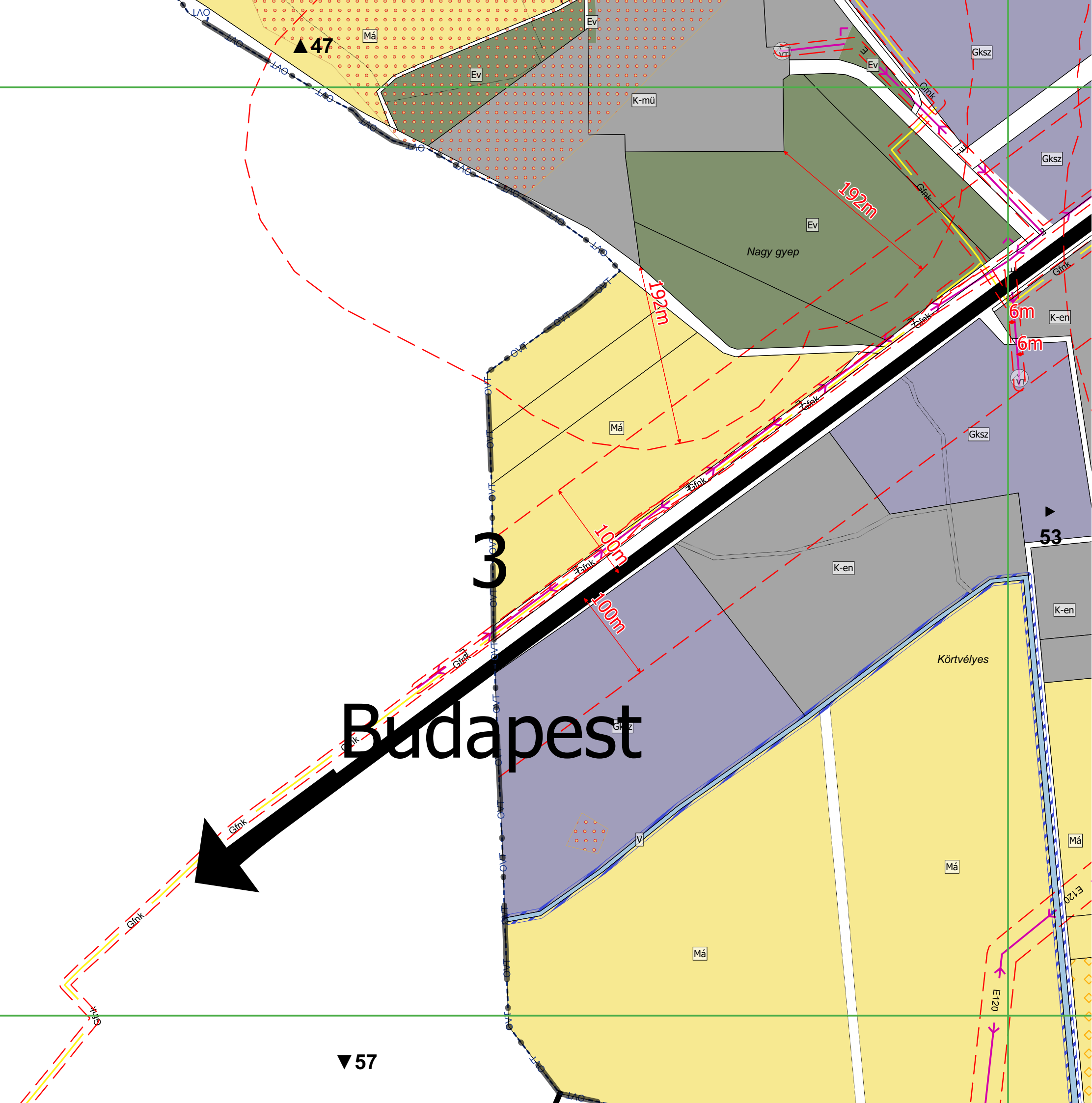
Visonta

Miskolc

Gyöngyöshalász

50

56



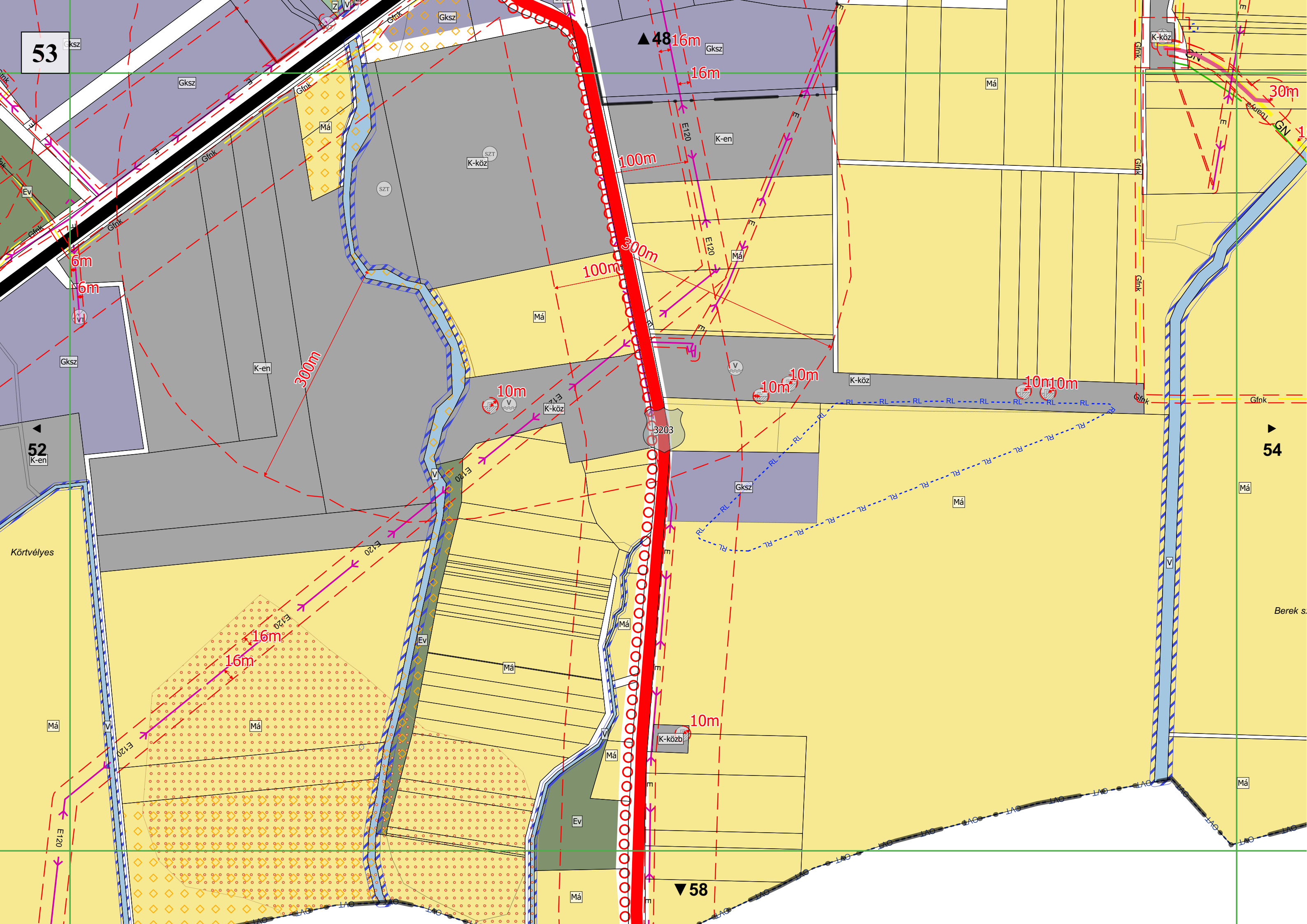
53

52
K-en

54

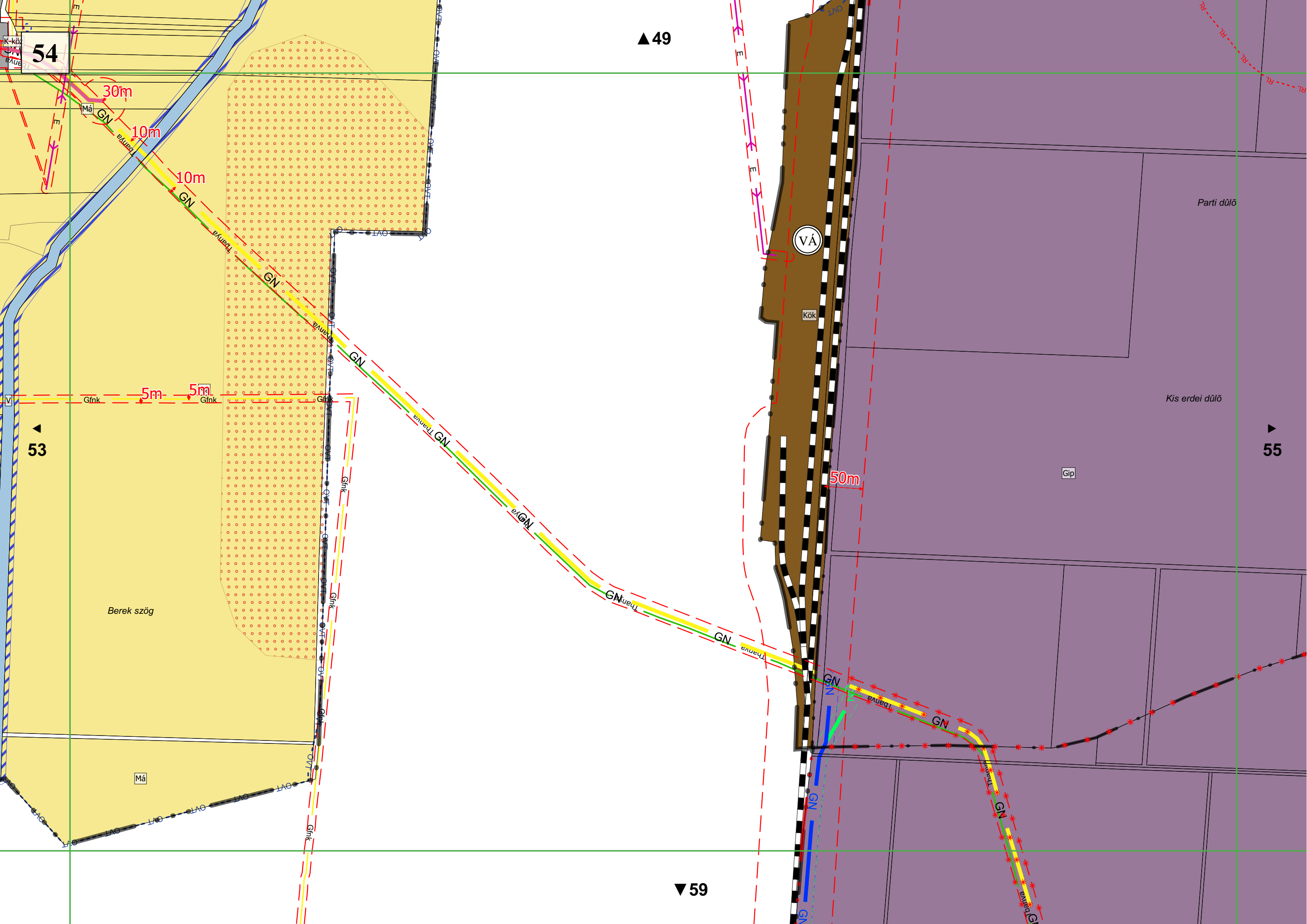
▲ 4816m

▼ 58



Körtvélyes

Berek s.



54

53

55

▲ 49

▼ 59

30m

10m

10m

5m

5m

50m

Berek szög

Parti dűlő

Kis erdei dűlő

VÁ

Kök

Gip

Má

Má

K-kö

E

E

V

▲

▶

▼

GN

GN

GN

GN

GN

GN

GN

GN

GN

GN

GN

GN

GN

30m

10m

10m

5m

5m

50m

Berek szög

Parti dűlő

Kis erdei dűlő

VÁ

Kök

Gip

Má

Má

K-kö

E

E

V

▲

▶

▼

GN

GN

GN

GN

GN

GN

GN

GN

GN

GN

GN

GN

GN

30m

10m

10m

5m

5m

50m

Berek szög

Parti dűlő

Kis erdei dűlő

VÁ

Kök

Gip

Má

Má

K-kö

E

E

V

▲

▶

▼

GN

GN

GN

GN

GN

GN

GN

GN

GN

GN

GN

GN

GN

30m

10m

10m

5m

5m

50m

Berek szög

Parti dűlő

Kis erdei dűlő

VÁ

Kök

Gip

Má

Má

K-kö

E

E

V

▲

▶

▼

GN

GN

GN

GN

GN

GN

GN

GN

GN

GN

GN

GN

GN

30m

10m

10m

5m

5m

50m

Berek szög

Parti dűlő

Kis erdei dűlő

VÁ

Kök

Gip

Má

Má

K-kö

E

E

V

▲

▶

▼

GN

GN

GN

GN

GN

GN

GN

GN

GN

GN

GN

GN

GN

30m

10m

10m

5m

5m

50m

Berek szög

Parti dűlő

Kis erdei dűlő

VÁ

Kök

Gip

Má

Má

K-kö

E

E

V

▲

▶

▼

GN

GN

GN

GN

GN

GN

GN

GN

GN

GN

GN

GN

GN

30m

10m

10m

5m

5m

50m

Berek szög

Parti dűlő

Kis erdei dűlő

VÁ

Kök

Gip

Má

Má

K-kö

E

E

V

▲

▶

▼

GN

GN

GN

GN

GN

GN

GN

GN

GN

GN

GN

GN

GN

30m

10m

10m

5m

5m

50m

Berek szög

Parti dűlő

Kis erdei dűlő

VÁ

Kök

Gip

Má

Má

K-kö

E

E

V

▲

▶

▼

GN

GN

GN

GN

GN

GN

GN

GN

GN

GN

GN

GN

GN

30m

10m

10m

5m

5m

50m

Berek szög

Parti dűlő

Kis erdei dűlő

VÁ

Kök

Gip

Má

Má

K-kö

E

E

V

▲

▶

▼

GN

GN

GN

GN

GN

GN

GN

GN

GN

GN

GN

GN

GN

30m

10m

10m

5m

5m

50m

Berek szög

Parti dűlő

Kis erdei dűlő

VÁ

Kök

Gip

Má

Má

K-kö

E

E

V

▲

▶

▼

GN

GN

GN

GN

GN

GN

GN

GN

GN

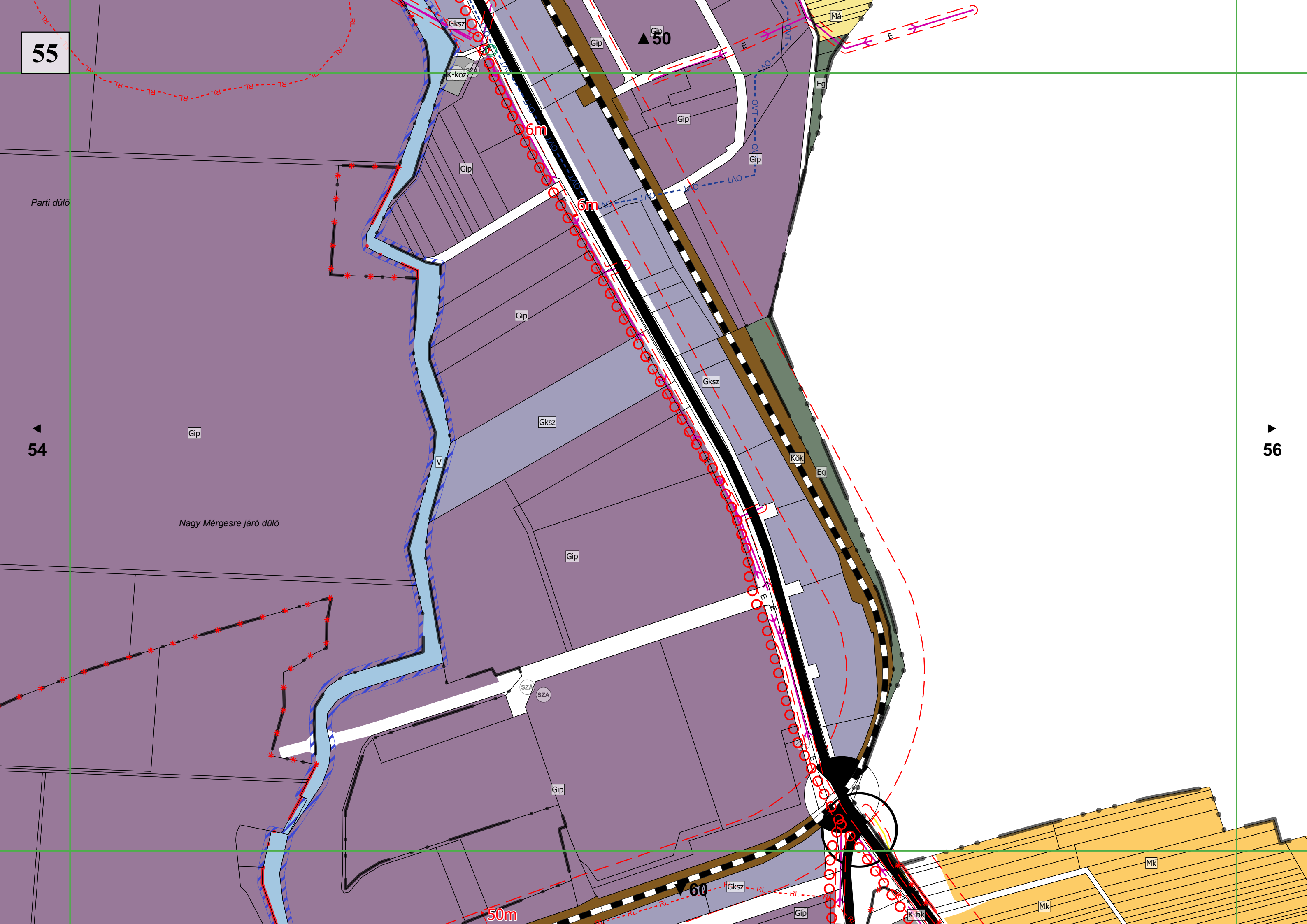
55

Parti dűlő

54

Nagy Mérgesre járó dűlő

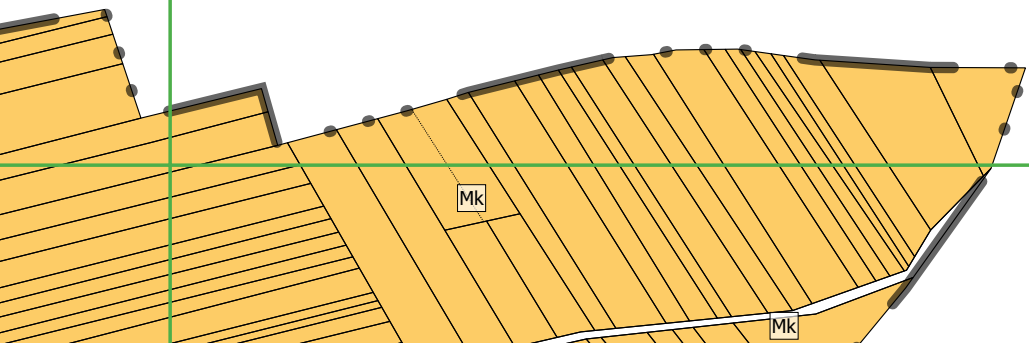
56



56

▲51

◀
55

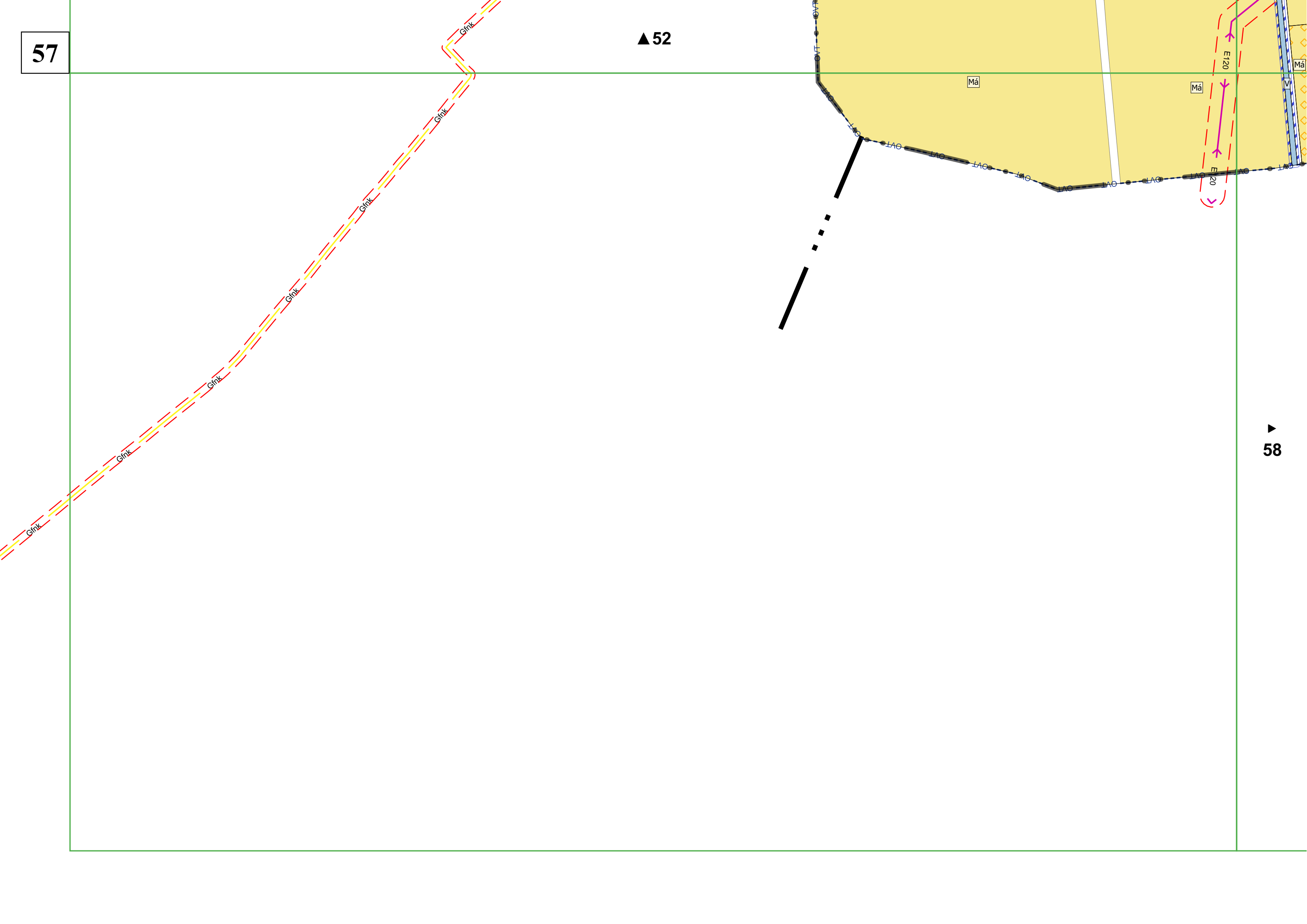


▼61

57

▲ 52

▶ 58



58

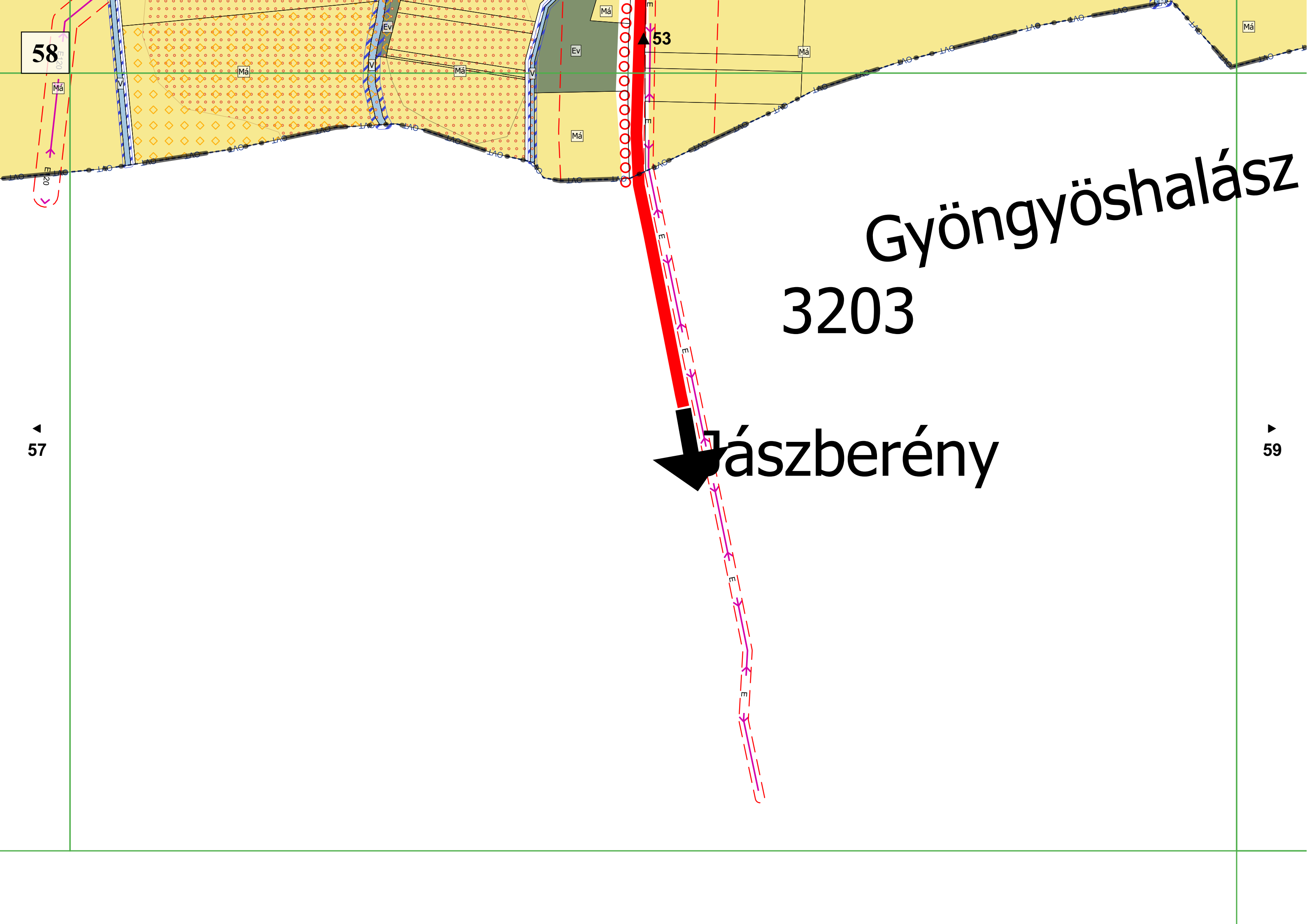
53

57

59

Gyöngyöshalász
3203

Óászberény



Gyöngyöshalász

85. sz. vasútvonal Gyöngyöshalász Vámosgyörk


59

▲ 54

▲ 58

▲ 60

▼ 62



60

▲ 55

Gip

Gip

Kök

Gksz

Mk

Száraz völgy

Mk

K-bk

50m

50m

▲ 59

61

3210

50m

50m

Mk

Két út közötti dűlő

Eg

Gip

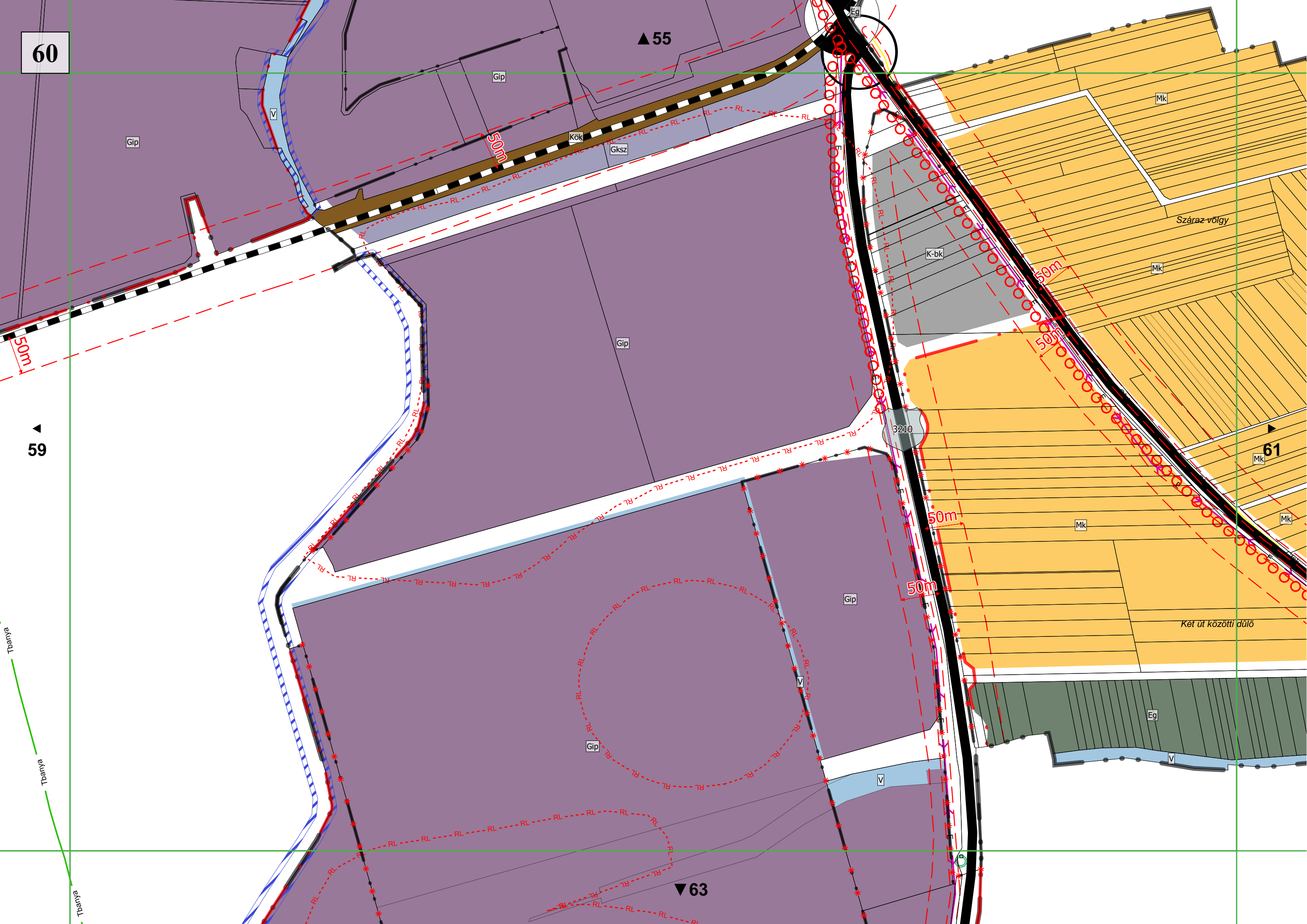
V

▼ 63

Tbanya

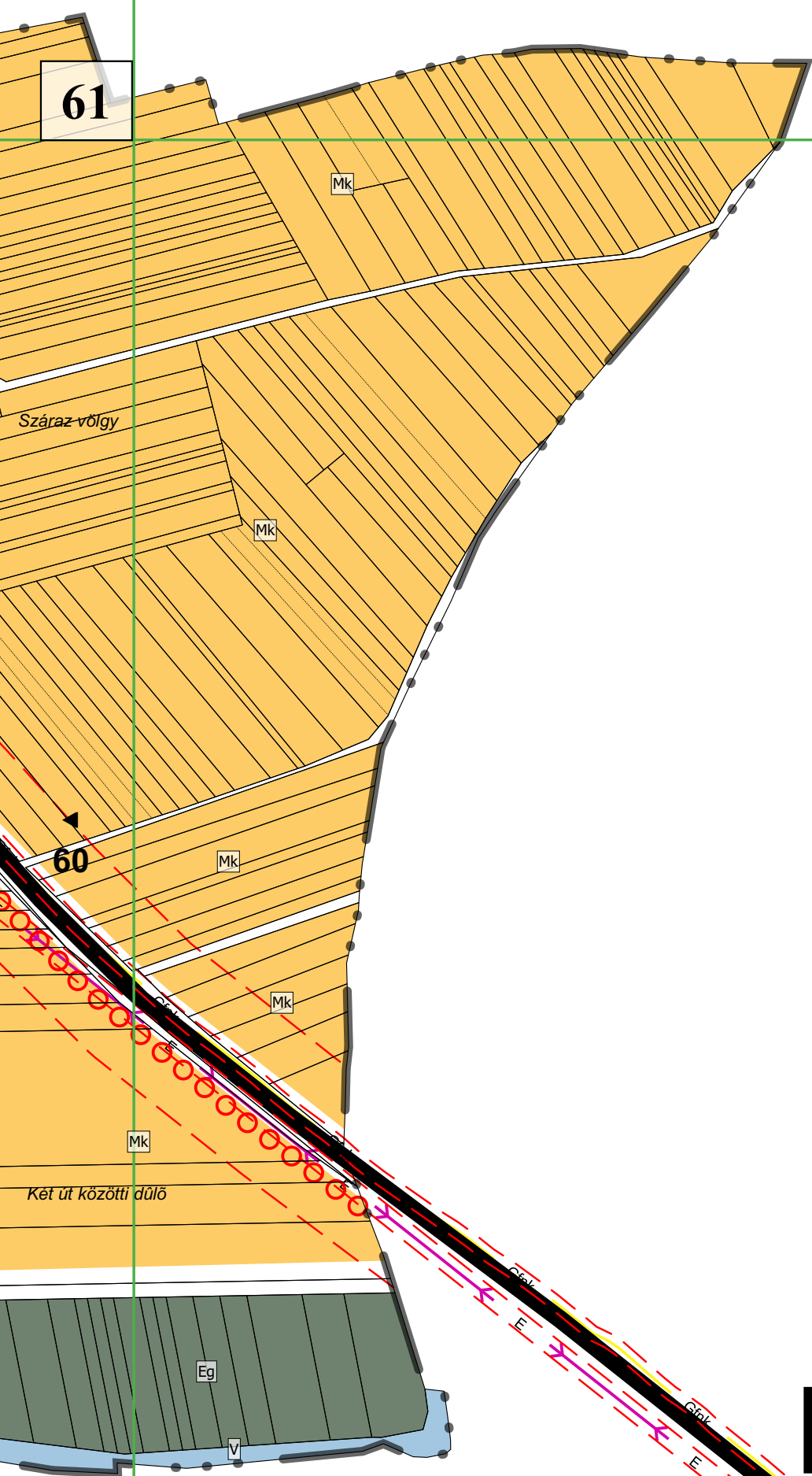
Tbanya

Tbanya



61

▲ 56



60


3204

Heves



▲ 59

Vámosgyörk



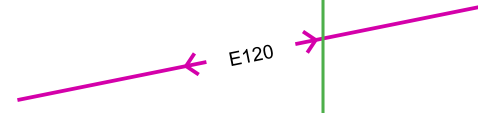
Gyöngyöshalászló

Tbanyó

Tbanyó

▼ 63

E120



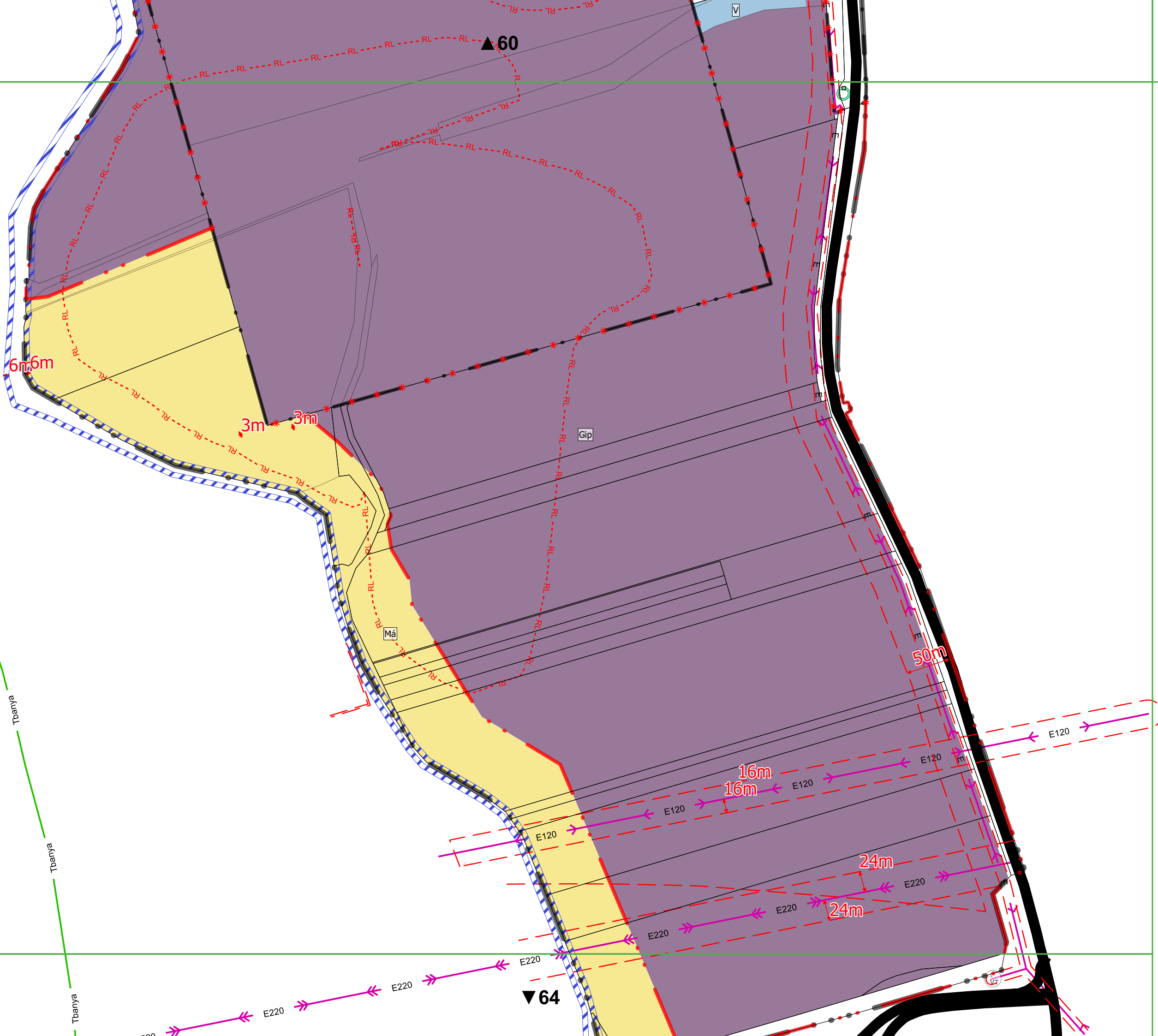
63

62

▲ 60

▼ 64

Tbanya
Tbanya
Tbanya
Tbanya
Tbanya
Tbanya



64

▲ 63

24m

3210

Adács

