


### Jelmagyarázat



Tervezési terület határa

#### Területfelhasználás



Eg - Erdő - gazdasági



Ev - Erdő - védelmi



K-b - Különleges bányaterület




Má - Mezőgazdasági általános



Köu - Közlekedési - Közúti

#### Alaptérképi jelek



Közigazgatási határ



Földrészlet határok



Alrészletek határa

#### Védelemmel és korlátozással érintett területek

##### Nemzetközi táj- és természetvédelem



Natura 2000 - Különleges madárvédelmi terület

##### Országos és térségi táj- és természetvédelem

##### Országos Ökológiai Hálózat



Magterület

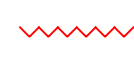


Ökológiai folyosó

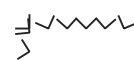


Pufferterület

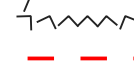
#### Környezetvédelem



Bányatelek határa - tervezett



Bányatelek határa

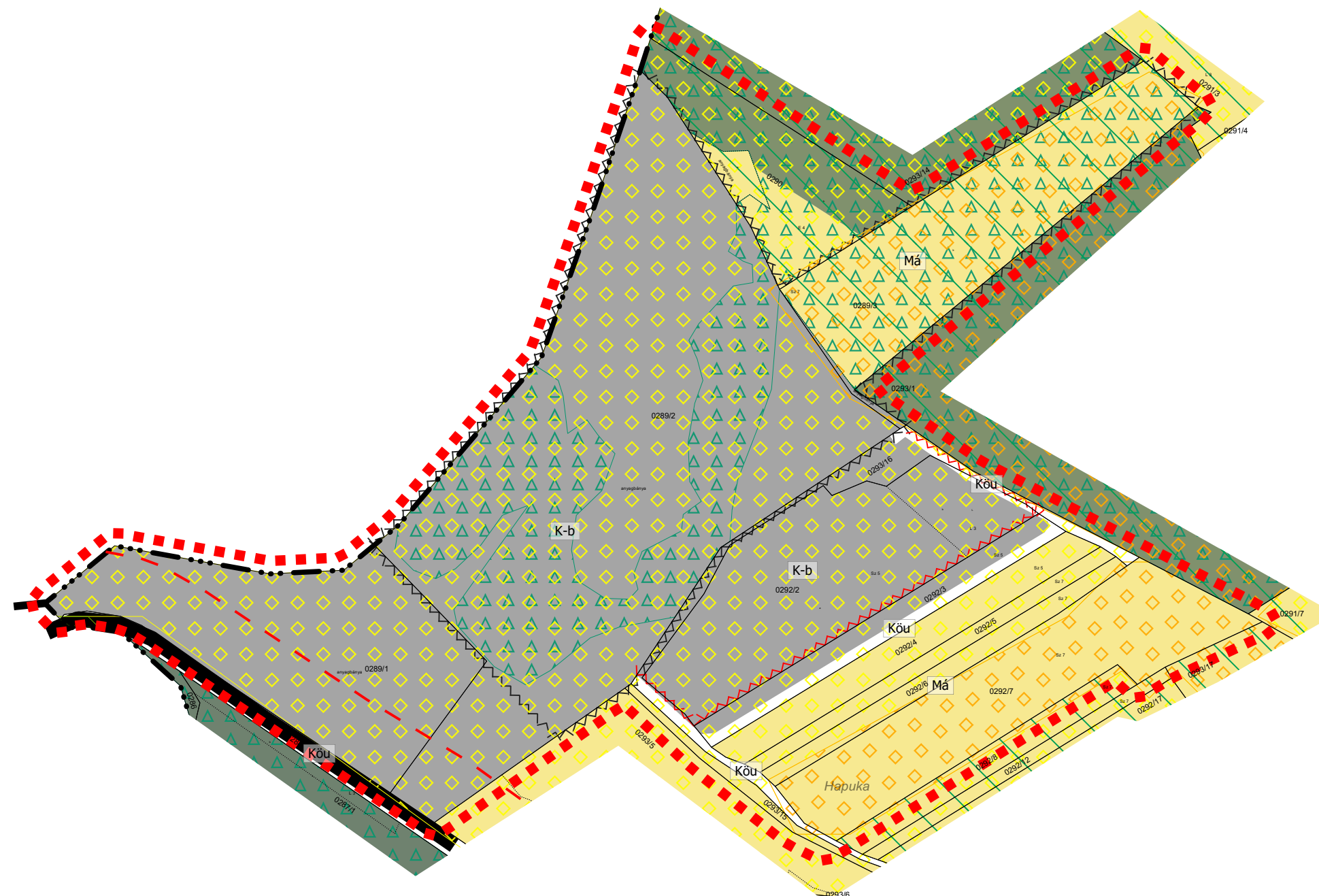


Út védőtávolsága

#### Térségi szerkezeti elemek



Erdők övezete



" KÉSZÜLT AZ ÁLLAMI ALAPADATOK FELHASZNÁLÁSÁVAL "			
<b>T4 TERV</b> TISZÁNTÚLI TERÜLETERVEZŐ IRODA BT 4029 DEBRECEN LÓRÁNTFFY UTCA 25. T/F: (06 20) 384-38-50			
megrendelő: GYÖNGYÖSPATA VÁROS ÖNKORMÁNYZATA 3035 Gyöngyöspata, Fő út 65.	dátum: 2020.11.	<b>Tm-2T</b> m.szám: 36/2018	
terv: GYÖNGYÖSPATA TELEPÜLÉSRENDEZÉSI TERVE	M 1:4000		
rajz: TELEPÜLÉSSZERKEZETI TERVLAP			
felelős tervező: Kőszeghy Ábel TT 09 0655	tervező munkatárs: Kőszeghy Attila TT1-09-0260	tervező munkatárs: Füzési Attila	