



HAJDÚ-BIHAR MEGYEI  
KORMÁNYHIVATAL

10.08. F. D.: 2020. 10.08.

DARVAS KÖZSÉG		
Érkezett: 2020 év 10 hó 08 n.		
DAR/418-28/2020 szám	Melléklet: db	
Előszám:	Utószám:	Előadó: Balyó Z.

Ügyiratszám: HB/19-ÉPO-1/02210-2/2020.  
Ügyintéző: dr. Béres Mária  
Telefon: (+36 52) 516-186  
Lelőhely-azonosító:-

Tárgy: Darvas község településrendezési eszközeinek módosításához kapcsolódó adatszolgáltatás és örökségvédelmi vélemény  
Hiv. szám: DAR/418-7/2020  
Melléklet: adatszolgáltatás  
Ügyintéző: -

Takács Attila részére  
polgármester

Darvas Község Önkormányzata

Darvas  
Rákóczi u. 50  
4144

Tisztelt Polgármester Úr!

Darvas község polgármestere a területfejlesztési koncepció, a területfejlesztési program és a területrendezési terv tartalmi követelményeiről, valamint illeszkedésük, kidolgozásuk, egyeztetésük, elfogadásuk és közzétételük részletes szabályairól szóló 218/2009.(X.6.) sz. Korm. rendelet 9/A.§ (1) bekezdésében foglaltak értelmében Darvas község belterület 39/9 hrsz-ú ingatlan vonatkozásában a képviselő testület által elhatározott településrendezési eszközök módosításához az örökségvédelmi feladatkörében eljáró Hajdú-Bihar Megyei Kormányhivataltól (a továbbiakban: örökségvédelmi hatóság) adatszolgáltatást kért. A tárgyi megkeresésben az örökségvédelmi hatóság a kulturális örökség védelmével kapcsolatos szabályokról szóló 68/2018. (IV. 9.) Korm. rendelet 91. §-ának megfelelően az alábbi szakmai véleményt fogalmazza meg.

Az adatok felülvizsgálata során megállapítást nyert, hogy a Darvas belterület 39/9 hrsz-ú ingatlanon nyilvántartott régészeti lelőhely és műemléki terület nem ismert.

Az örökségvédelmi hatóság tájékoztatásul közli, hogy a kulturális örökség védelméről szóló 2001. évi LXIV. törvény (a továbbiakban: Kötv.) 24. § (2) bekezdése értelmében, ha a tárgyi ingatlanon régészeti feltárás nélkül régészeti emlék vagy lelet kerül elő, a felfedező (a munka felelős vezetője), az ingatlan tulajdonosa, az építető vagy a kivitelező köteles:

- az általa folytatott tevékenységet azonnal abbahagyni,
- a jegyző útján a hatóságnak (Hajdú-Bihar Megyei Kormányhivatal Építésügyi és Örökségvédelmi Főosztály, címe: 4025 Debrecen, Hatvan u. 16.) azt haladéktalanul bejelenteni, amely arról haladéktalanul tájékoztatja a mentő feltárás elvégzésére a 22. § (5) bekezdése szerint feltárással jogosult intézményt, valamint
- a tevékenységet szüneteltetni, továbbá a helyszín és a lelet őrzéséről - a felelős őrzés szabályai szerint - a feltárással jogosult intézmény intézkedéséig gondoskodni.

A feltárással jogosult intézmény köteles a mentő feltárást haladéktalanul megkezdeni, és folyamatosan – az elvárható ütemben – végezni, az előkerült régészeti leletet ideiglenesen elhelyezni.

Az örökségvédelmi hatóság további tájékoztatásul közli, hogy Darvas belterület 39/9 hrsz-ú ingatlan a nagy kiterjedésű 79325 azonosító számú régészeti lelőhely közelében van, s az ingatlan egy részét egy homokdomb foglalja el.

A településrendezési eszközök megfelelő szakmai tartamának összeállítása érdekében Darvas község településrendezési eszközeinek módosítása kapcsán kért örökségvédelmi adatok a hivatal@darvas.hu elektronikus levelezési címre megküldésre kerül.

Debrecen, 2020. október 07.

Tisztelettel:



Császi Lajos  
osztályvezető

Erről értesülnek:

1. Címzett – KÉR felületen
2. Irattár

## ELEKTRONIKUS MÁSZOLAT ZÁRADÉKA

### **Az eredeti papíralapú dokumentummal egyező.<sup>1</sup>**

*Ezen lap nem része az eredeti iratnak, kizárólag a jogszabályi megfeleléshez szükséges záradékolás megjelenítését szolgálja.*

---

<sup>1</sup> Az elektronikus ügyintézés részletszabályairól szóló 451/2016. (XII. 19.) Korm. rendelet 55. § (2) bekezdése alapján meghatározott hitelesítési záradék.

# Lelőhelyek térinformatikai adatszolgáltatása

## Darvas

820000

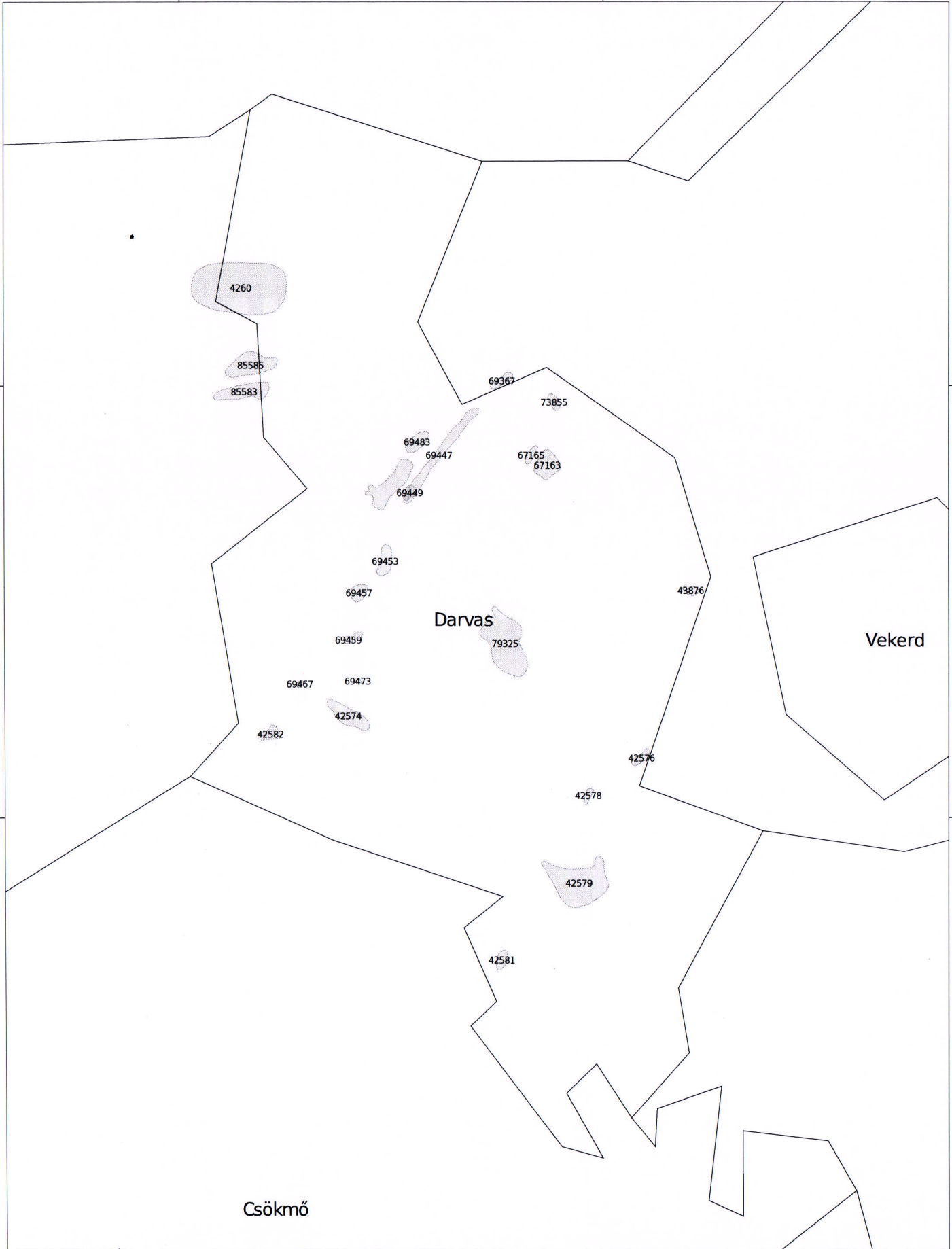
825000

200000

200000

195000

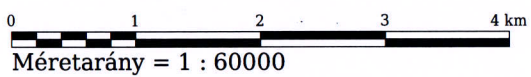
195000



Csökmő

Darvas

Vekerd



2020.10.07 15:26:33

azonosító	megye	település	lelőhelyszám	azonosítatlan	név	védelem
4260	Békés	Füzesgyarmat	36		Külső-Pázmán	szakmai
42574	Hajdú-Bihar	Darvas	1		Papok dombja	szakmai
42576	Hajdú-Bihar	Darvas	2		Kisbogárhozó	szakmai
42578	Hajdú-Bihar	Darvas	3		Királydomb	szakmai
42579	Hajdú-Bihar	Darvas	4		Temetődomb	szakmai
42581	Hajdú-Bihar	Darvas	5		Csontos halom	szakmai
42582	Hajdú-Bihar	Darvas	6		Papok-hegye	szakmai
43876	Hajdú-Bihar	Darvas	7		Olasz-zug	szakmai
69483	Hajdú-Bihar	Darvas	8		Varga-zug 1.	szakmai
69485	Hajdú-Bihar	Darvas	9		Varga-zug 2.	szakmai
69447	Hajdú-Bihar	Darvas	10		Berettyó-part 1.	szakmai
69449	Hajdú-Bihar	Darvas	11		Berettyó-part 2. (Gátórház)	szakmai
69453	Hajdú-Bihar	Darvas	12		Gógán-legelő 1.	szakmai
69457	Hajdú-Bihar	Darvas	13		Gógán-legelő 2.	szakmai
69459	Hajdú-Bihar	Darvas	14		Gógán-legelő 3.	szakmai
69463	Hajdú-Bihar	Darvas	15		Gógán-legelő 4.	szakmai
69467	Hajdú-Bihar	Darvas	16		Gógán-legelő 5.	szakmai
69473	Hajdú-Bihar	Darvas	17		Pálinkás-domb	szakmai
67163	Hajdú-Bihar	Darvas	18		Malom-zug 1.	szakmai
67165	Hajdú-Bihar	Darvas	19		Malom-zug II.	szakmai
73855	Hajdú-Bihar	Darvas	20		Új Világ Tsz.	szakmai
79325	Hajdú-Bihar	Darvas	21		Borjú-nyomás Nyugat (Jókai és Kossuth utcák által határolt)	szakmai
85583	Hajdú-Bihar	Darvas	23		Csiffi-major délnyugat	szakmai
85585	Hajdú-Bihar	Darvas	24		Csiffi-major északnyugat	szakmai
69367	Hajdú-Bihar	Zsáka	43		Nagy-Kaszáló Halomcsoport 7.	szakmai

HRSZ	EOV Y koordináta	EOV X koordináta
027/17, 027/16, 085/2, 0525/5, 0553/2, 0553/1, 06, 017, 016, 08, 013, 07/11, 07/10, 07/9, 07/8, 07/7, 07/6, 07/5, 07/4, 07/3, 0207/2	821982	201110
0190	825452	196173
0397/1, 0397/2	824820	195684
0397/5	824707	195250
0328, 0388/3, 0330	823794	194240
0342/2	821058	193356
0255/1, 0259, 0258	826046	195962
0441/1, 0444/2, 0446/2	822807	197625
0114/18, 0114/19	822491	199345
0142/2, 0114/4, 0114/19, 0114/6, 0114/18, 0104/18	823067	198851
0475/2, 0144/2, 0469/73, 0460/4, 0476/5, 0460/26, 0465	822717	199195
0475/2, 0144/2, 0469/73, 0143/2	822425	198759
0145/4	822112	197967
0163, 0144/1, 0165/2, 0165/1	821984	197602
0172	822100	197053
0172	821405	197106
0190	822095	196545
0190	824342	196577
0465, 0466/1, 0460/28, 0457, 0460/17, 0460/29, 100, 99, 98, 97, 96	824153	199078
0465, 0466/1, 0460/32, 0460/31, 0460/28	824425	199194
0460/26, 0460/32, 0460/19, 0460/20	824425	199805
254, 255, 256, 250, 249, 239, 8, 95/4, 11, 10, 9, 240, 242, 243, 244, 245, 246, 247, 248, 7, 6, 417, 130/6, 413, 273, 280, 416, 2 823842	820757	197011
096/2, 096/3, 096/1, 0520/2, 096/4	820833	199926
0525/3, 0525/2, 0525/1, 016	823810	200234
0460/26, 0344, 0346/3, 0301/1, 0347		200053



## HAJDÚ-BIHAR MEGYEI KORMÁNYHIVATAL

Ügyiratszám: HB/19-ÉPO-1/02210-2/2020.

Ügyintéző: dr. Béres Mária

Telefon: (+36 52) 516-186

Lelőhely-azonosító:-

Tárgy: Darvas község településrendezési  
eszközeinek módosításához  
kapcsolódó adatszolgáltatás és  
örökségvédelmi vélemény

Hiv. szám: DAR/418-7/2020

Melléklet: adatszolgáltatás

Ügyintéző: -

**Takács Attila részére  
polgármester**

**Darvas Község Önkormányzata**

**Darvas  
Rákóczi u. 50  
4144**

**Tisztelt Polgármester Úr!**

Darvas község polgármestere a területfejlesztési koncepció, a területfejlesztési program és a területrendezési terv tartalmi követelményeiről, valamint illeszkedésük, kidolgozásuk, egyeztetésük, elfogadásuk és közzétételük részletes szabályairól szóló 218/2009.(X.6.) sz. Korm. rendelet 9/A.§ (1) bekezdésében foglaltak értelmében Darvas község belterület 39/9 hrsz-ú ingatlan vonatkozásában a képviselő testület által elhatározott településrendezési eszközök módosításához az örökségvédelmi feladatkörében eljáró Hajdú-Bihar Megyei Kormányhivataltól (a továbbiakban: örökségvédelmi hatóság) adatszolgáltatást kért. A tárgyi megkeresésben az örökségvédelmi hatóság a kulturális örökség védelmével kapcsolatos szabályokról szóló 68/2018. (IV. 9.) Korm. rendelet 91. §-ának megfelelően az alábbi szakmai véleményt fogalmazza meg.

Az adatok felülvizsgálata során megállapítást nyert, hogy a Darvas belterület 39/9 hrsz-ú ingatlanon nyilvántartott régészeti lelőhely és műemléki terület nem ismert.

Az örökségvédelmi hatóság tájékoztatásul közli, hogy a kulturális örökség védelméről szóló 2001. évi LXIV. törvény (a továbbiakban: Kötv.) 24. § (2) bekezdése értelmében, ha a tárgyi ingatlanon régészeti feltárás nélkül régészeti emlék vagy lelet kerül elő, a felfedező (a munka felelős vezetője), az ingatlan tulajdonosa, az építető vagy a kivitelező köteles:

- a) az általa folytatott tevékenységet azonnal abbahagyni,
- b) a jegyző útján a hatóságnak (Hajdú-Bihar Megyei Kormányhivatal Építésügyi és Örökségvédelmi Főosztály, címe: 4025 Debrecen, Hatvan u. 16.) azt haladéktalanul bejelenteni, amely arról haladéktalanul tájékoztatja a mentő feltárás elvégzésére a 22. § (5) bekezdése szerint feltárássra jogosult intézményt, valamint
- c) a tevékenységet szüneteltetni, továbbá a helyszín és a lelet őrzéséről - a felelős őrzés szabályai szerint - a feltárássra jogosult intézmény intézkedéséig gondoskodni.

A feltárássra jogosult intézmény köteles a mentő feltárást haladéktalanul megkezdeni, és folyamatosan – az elvárható ütemben – végezni, az előkerült régészeti leletet ideiglenesen elhelyezni.

Az örökségvédelmi hatóság további tájékoztatásul közli, hogy Darvas belterület 39/9 hrsz-ú ingatlan a nagy kiterjedésű 79325 azonosító számú régészeti lelőhely közelében van, s az ingatlan egy részét egy homokdomb foglalja el.

A településrendezési eszközök megfelelő szakmai tartamának összeállítása érdekében Darvas község településrendezési eszközeinek módosítása kapcsán kért örökségvédelmi adatok a hivatal@darvas.hu elektronikus levelezési címre megküldésre kerül.

Debrecen, 2020. október 07.

Tisztelettel:

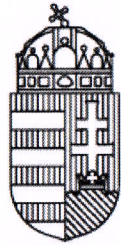


Császi Lajos  
osztályvezető

Erről értesülnek:

1. Címzett – KÉR felületen
2. Irattár





HAJDÚ-BIHAR MEGYEI  
KORMÁNYHIVATAL

Hajdú-Bihar  
Megyei  
Kormányhivatal  
2020.10.08  
10:32:09 +02'00'

**Az eredeti papíralapú dokumentummal egyező.<sup>1</sup>**

*Ezen lap nem része az eredeti iratnak, kizárólag a jogszabályi megfeleléshez szükséges záradékolás megjelenítését szolgálja.*

---

<sup>1</sup> Az elektronikus ügyintézés részletszabályairól szóló 451/2016. (XII. 19.) Korm. rendelet 55. § (2) bekezdése alapján meghatározott hitelesítési záradék.