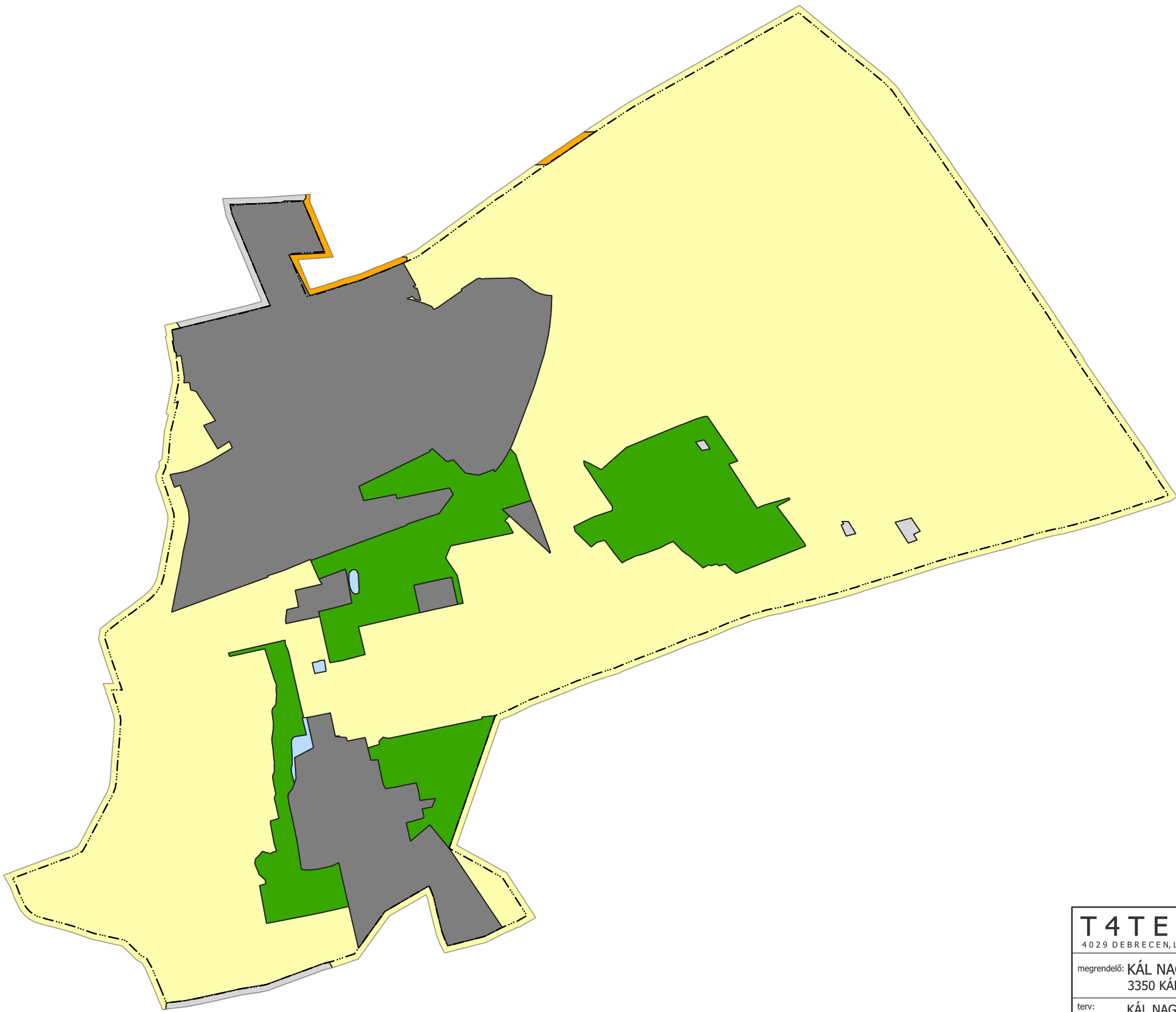








KÁL NAGYKÖZSÉG TELEPÜLÉSRENDEZÉSI
ESZKÖZEINEK
MAGASABB RENDŰ TERVEKHEZ VALÓ
MEGFELELTETÉSE



-  Közigazgatási határ
- Térségi területfelhasználás - MTRT 2010
-  Erdőgazdálkodási térség
-  Hagyományos vidéki települési térség
-  Mezőgazdasági térség
-  Városias települési térség
-  Vízgazdálkodási térség

T4TERV BT. TISZÁNTÚLI TERÜLETERVEZŐ IRODA BT.			
4029 DEBRECEN, LORÁNTFFY U. 25. TEL: (0620)384-3850 WEB: WWW.T4TERV.HU			
megrendelő: KÁL NAGYKÖZSÉGI ÖNKORMÁNYZAT 3350 KÁL, SZENT ISTVÁN TÉR 2.		dátum: 2020.12	MTRT-1
terv: KÁL NAGYKÖZSÉG TELEPÜLÉSRENDEZÉSI TERVE		lépték: M 1:35000	
rajz: MAGASABB RENDŰ TERVEKHEZ IGAZODÁS - 8 - HEVES MEGYE TÉRSÉGI TERÜLETFELHASZNÁLÁSAI (2010)			
felelős tervező:	Kőszeghy Ábel TT-09-0655	tervező munkatárs:	Füzesi Attila
tájrendezési szakági tervező	Zsila László TK-09-0583	közlekedés szakági tervező:	Vasas Károly TK0-09-0285
hírközlési szakági tervező:	Lakatos István TH-15-0342	víz- és energiaközmű szakági tervező:	Szabó Lóránt TV-09-0408
		energia közmű szakági tervező:	Szabó Lóránt TE-09-0408