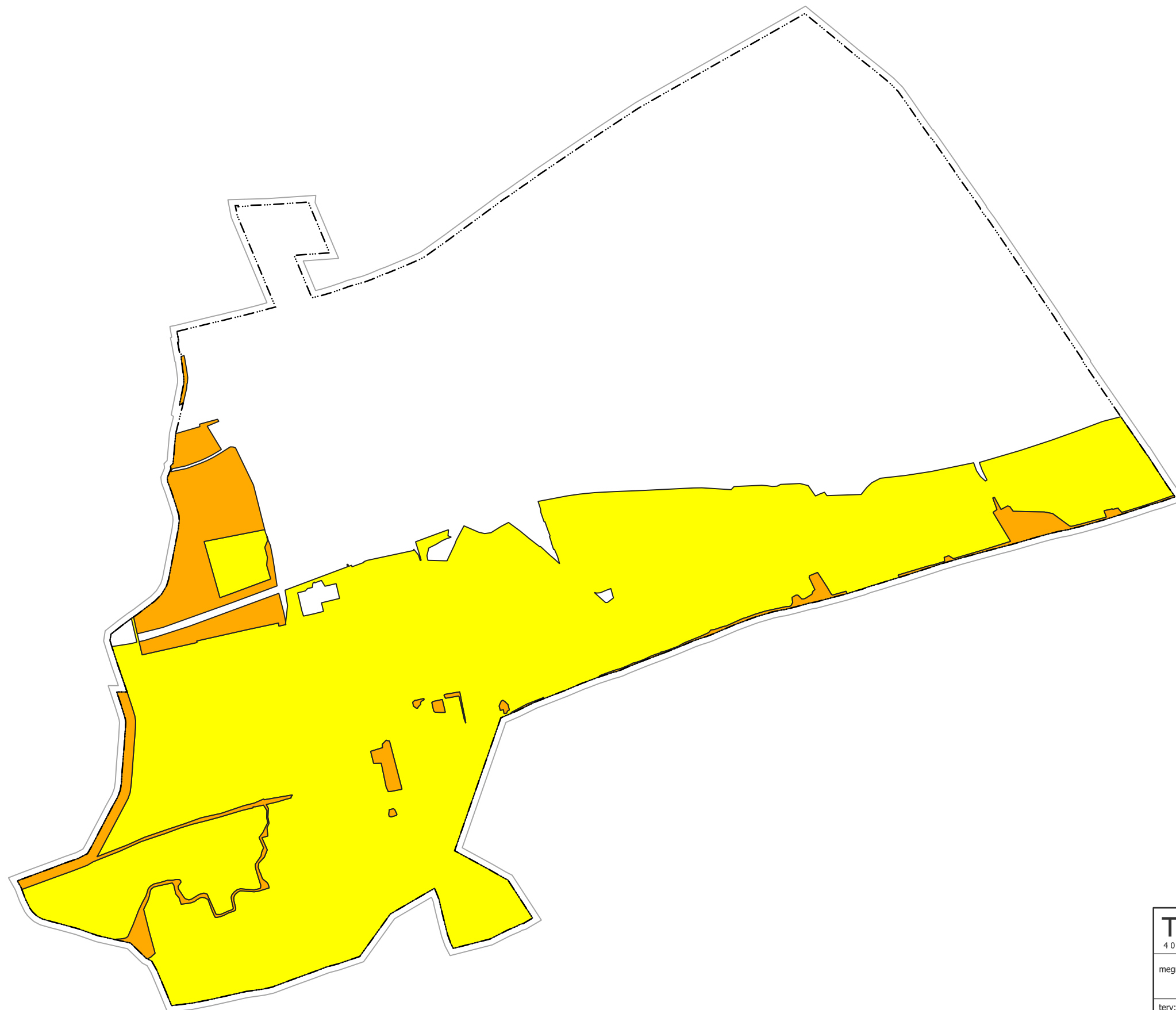





KÁL NAGYKÖZSÉG TELEPÜLÉSRENDEZÉSI
ESZKÖZEINEK
MAGASABB RENDŰ TERVEKHEZ VALÓ
MEGFELELTETÉSE



-  Közigazgatási határ
-  Ökológiai hálózat ökológiai folyosójának övezete
Bükk Nemzeti Park Igazgatóságának
adatszolgáltatása szerint
-  Ökológiai hálózat pufferterület övezete
Bükk Nemzeti Park Igazgatóságának
adatszolgáltatása szerint

T4TERV BT. TISZÁNTÚLI TERÜLETERVEZŐ IRODA BT.					
4029 DEBRECEN, LORÁNTFFY U. 25. TEL: (0620)384-3850 WEB: WWW.T4TERV.HU					
megrendelő: KÁL NAGYKÖZSÉGI ÖNKORMÁNYZAT 3350 KÁL, SZENT ISTVÁN TÉR 2.				dátum: 2020.12	OTRT-2-2
terv: KÁL NAGYKÖZSÉG TELEPÜLÉSRENDEZÉSI TERVE				lépték: M 1:35000	
rajz: MAGASABB RENDŰ TERVEKHEZ IGAZODÁS - 2 - ORSZÁGOS ÖKOLÓGIAI HÁLÓZAT - BNPI ADATSZ.					
felelős tervező:	Kőszeghy Ábel TT-09-0655	tervező munkatárs:	Füzesi Attila	vízkiözmű szakági tervező:	Szabó Lóránt TV-09-0408
tájrendezési szakági tervező	Zsila László TK-09-0583	közlekedés szakági tervező:	Vasas Károly TK0-09-0285	energia közmű szakági tervező:	Szabó Lóránt TE-09-0408
hírközlési szakági tervező:	Lakatos István TH-15-0342				