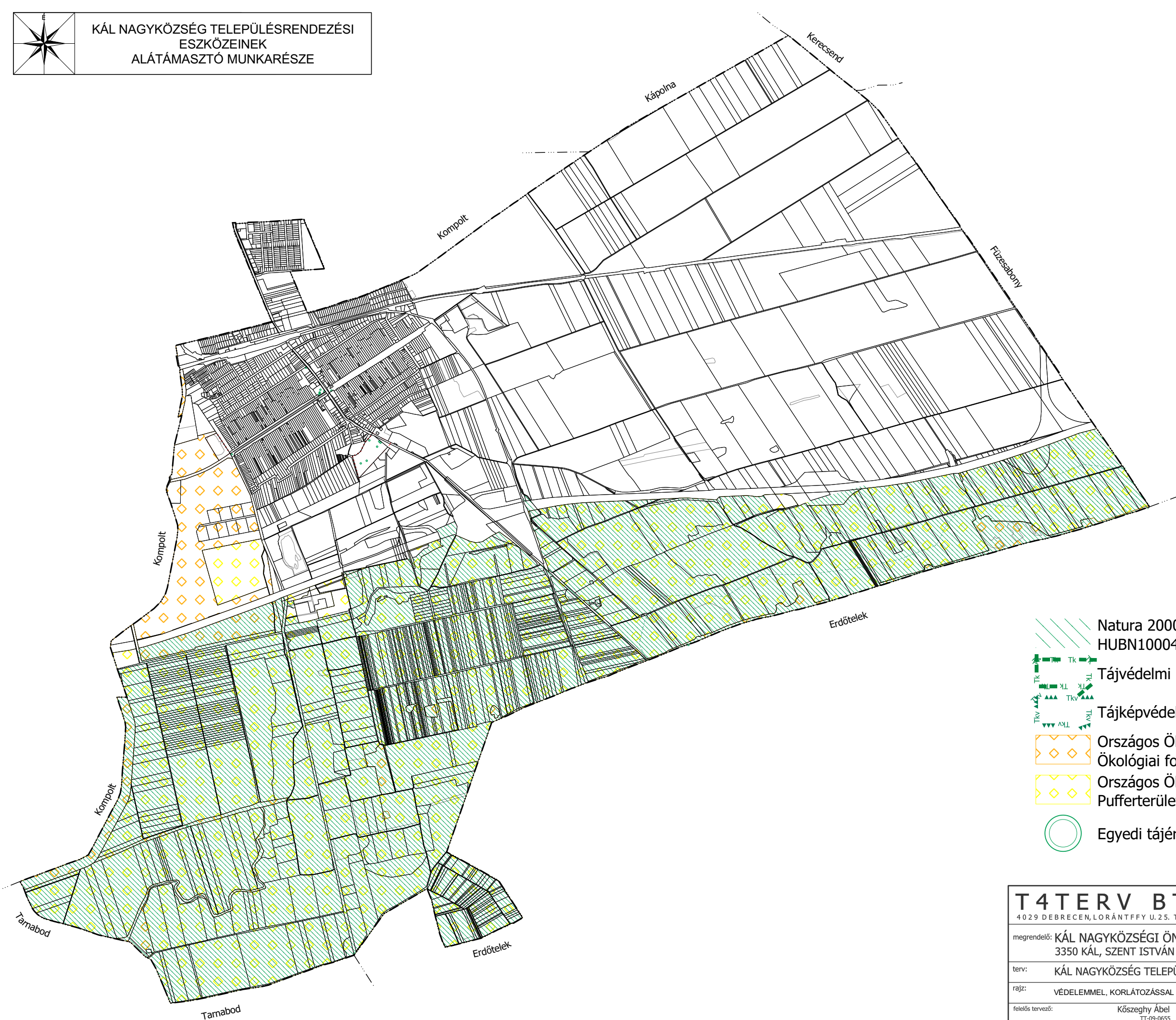








KÁL NAGYKÖZSÉG TELEPÜLÉSRENDEZÉSI
ESZKÖZEINEK
ALÁTÁMASZTÓ MUNKARÉSZE



-  Natura 2000 - Különleges madárvédelmi terület
HUBN10004-Hevesi-sík
-  Tájvédelmi körzet határa - Hevesi Füves Puszták TK
-  Tájképvédelmi terület övezete - OTrT
-  Országos Ökológiai Hálózat
Ökológiai folyosó övezete
-  Országos Ökológiai Hálózat
Pufferterület övezete
-  Egyedi tájérték

T4TERV BT., TISZÁNTÚLI TERÜLETTERVEZŐ IRODA BT.			
4029 DEBRECEN, LORÁNTFFY U.25. TEL: (0620)384-3850 WEB: WWW.T4TERV.HU			
megrendelő:	KÁL NAGYKÖZSÉGI ÖNKORMÁNYZAT 3350 KÁL, SZENT ISTVÁN TÉR 2.	dátum:	2020.12
terv:	KÁL NAGYKÖZSÉG TELEPÜLÉSRENDEZÉSI TERVE	lépték:	M 1:30000
rajz:	VÉDELEMMEL, KORLÁTOZÁSSAL ÉRINTETT TERÜLETEK		
felelős tervező:	Kőszeghy Ábel TT-09-0655	tervező munkatárs:	Füzesi Attila
tájrendezési szakági tervező	Zsila László TK-09-0583	közlekedés szakági tervező:	Vasas Károly TK0-09-0285
hírközlési szakági tervező:	Lakatos István TH-15-0342	víz- és szennyvíz szakági tervező:	Szabó Lóránt TV-09-0408
		energia közmű szakági tervező:	Szabó Lóránt TE-09-0408

TR-4-3