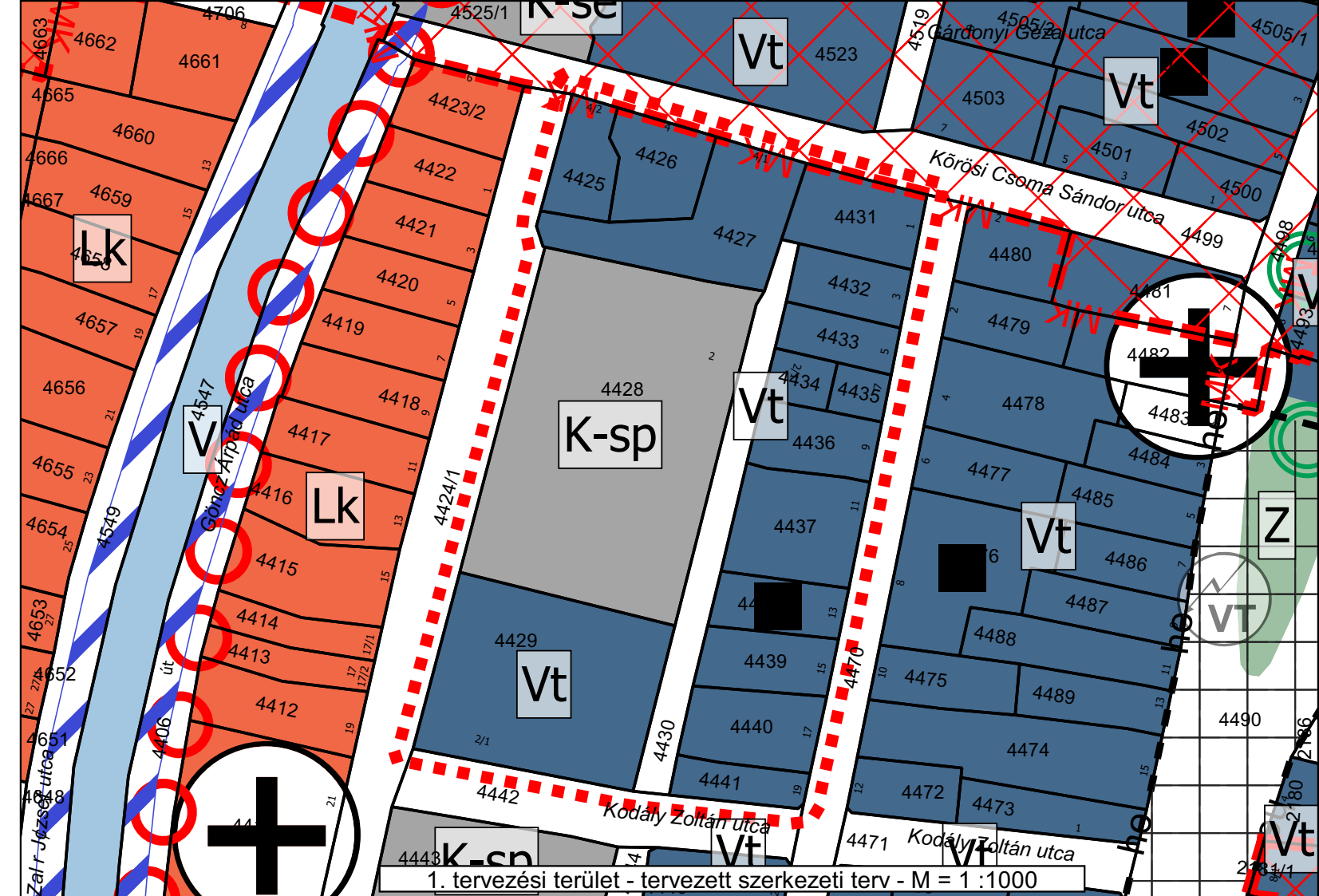
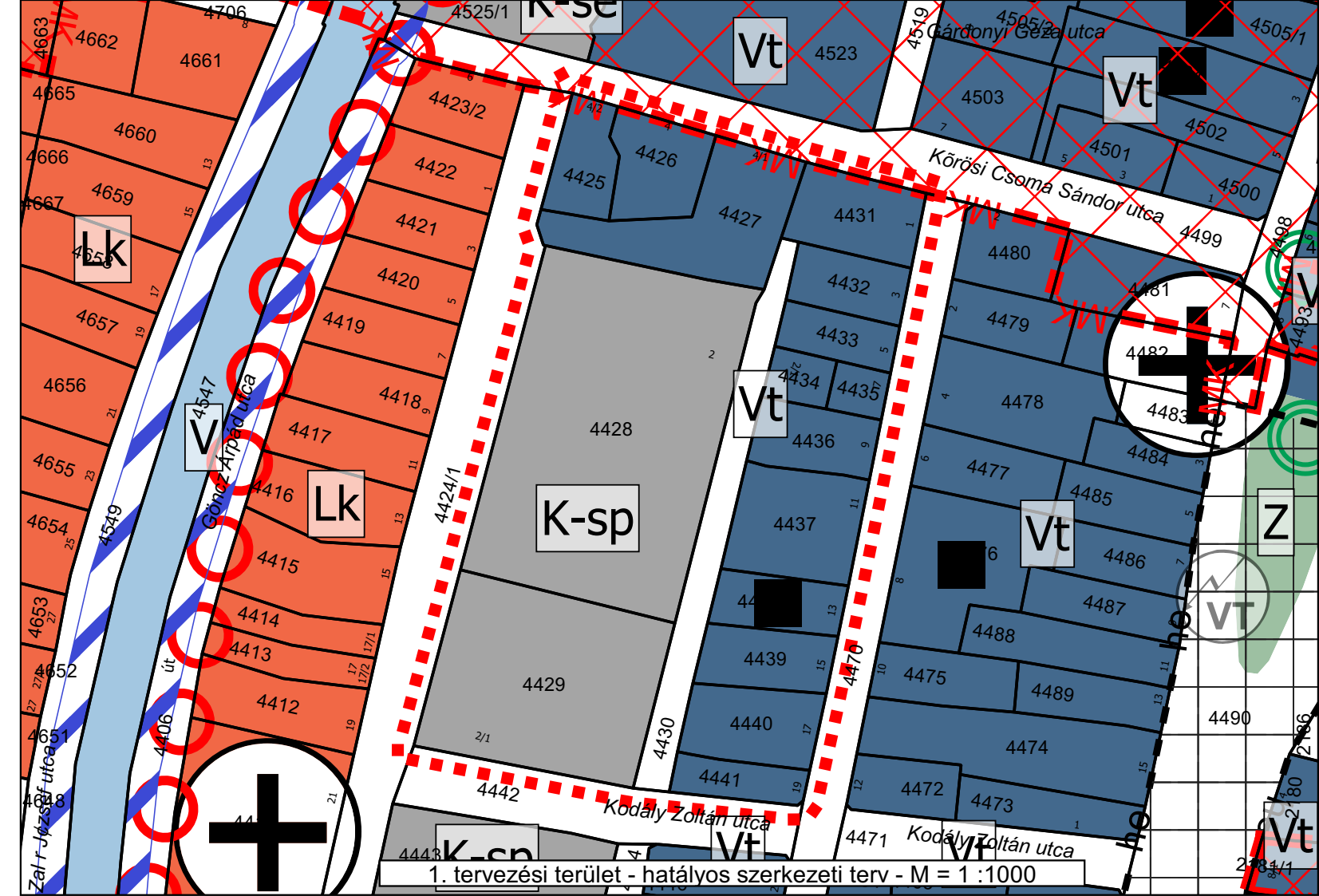
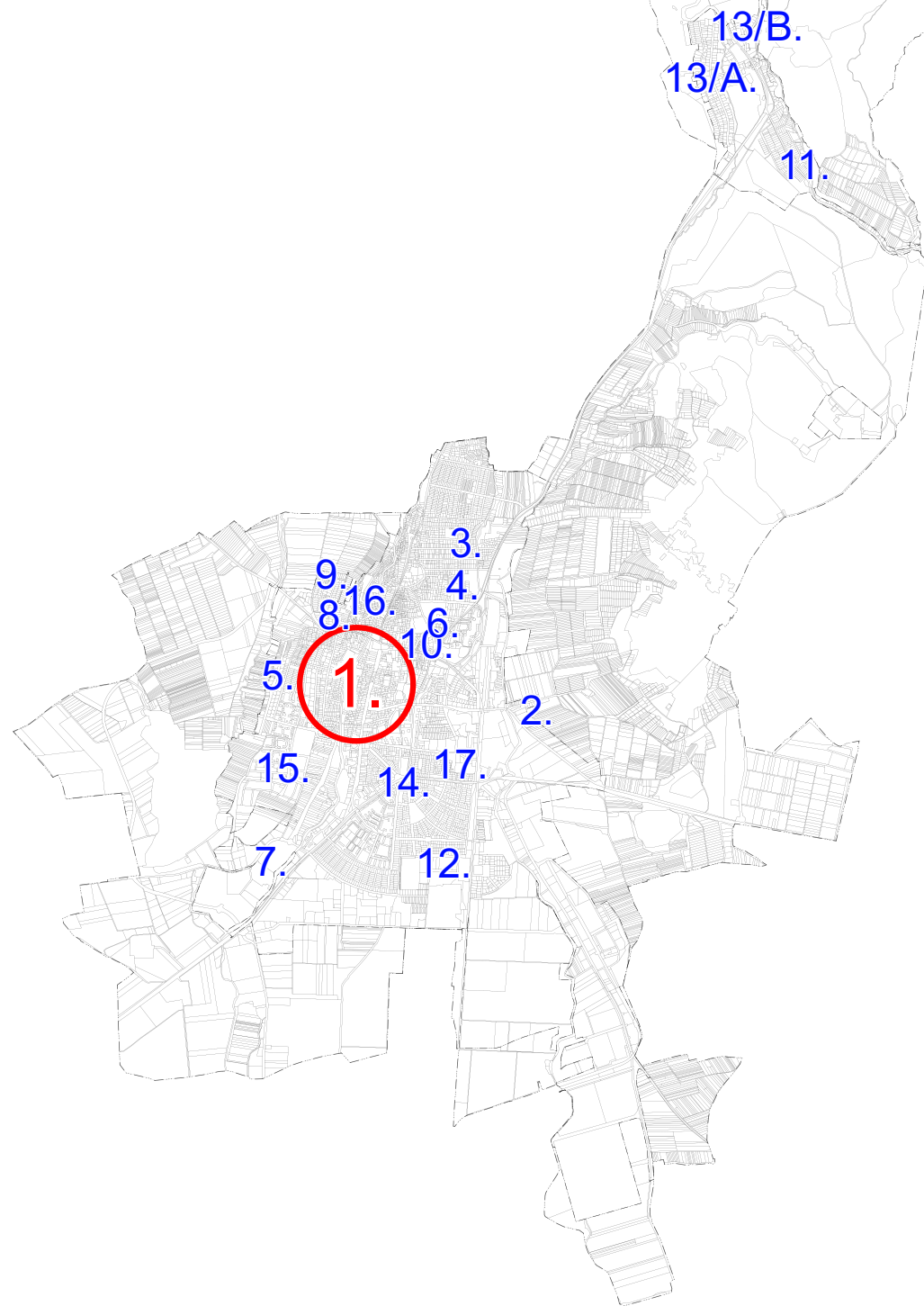
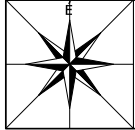


GYÖNGYÖS VÁROS TELEPÜLÉSRENDEZÉSI
ESZKÖZEINEK
MÓDOSÍTÁSA - ÁTNÉZETI TERVLAP

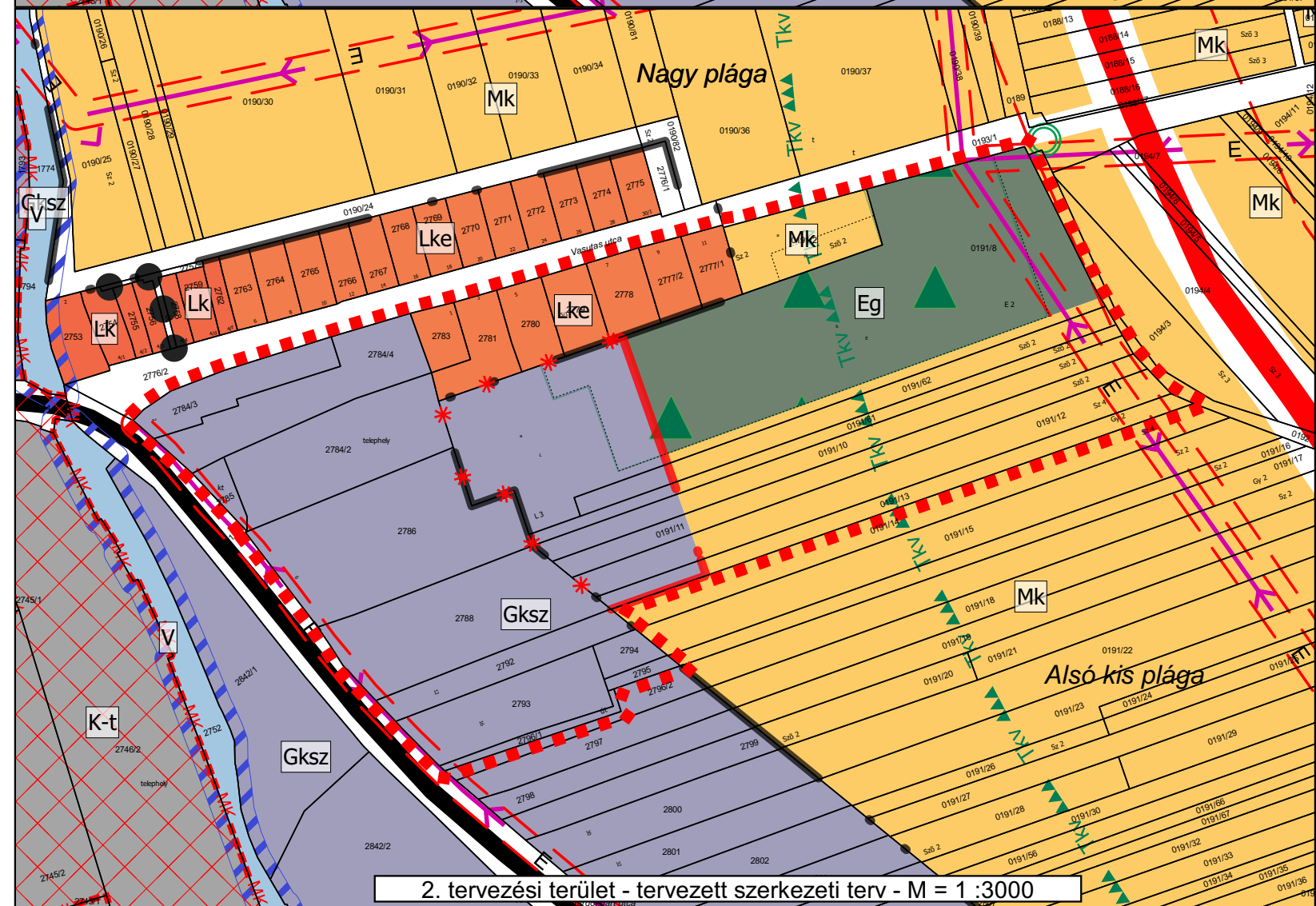
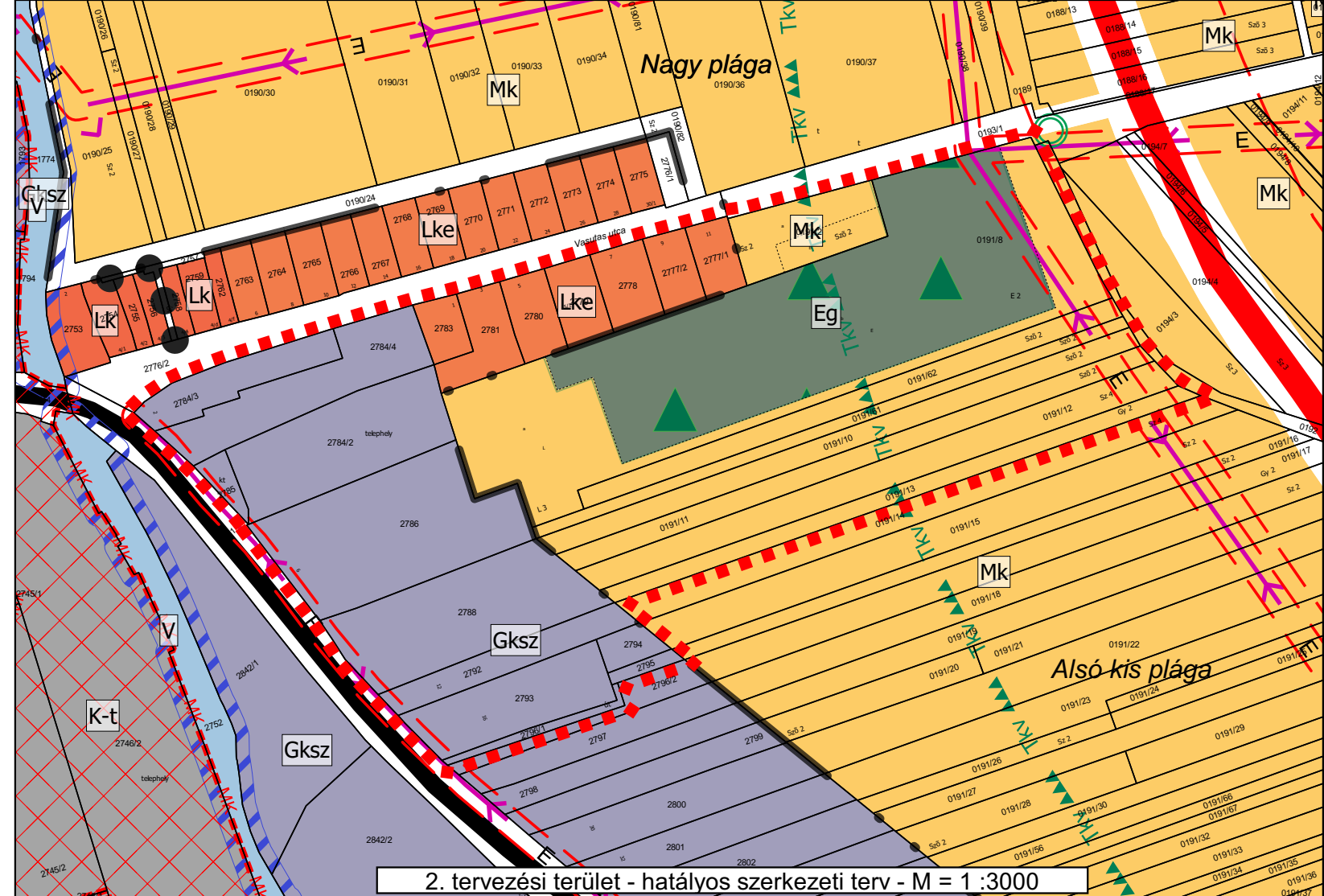
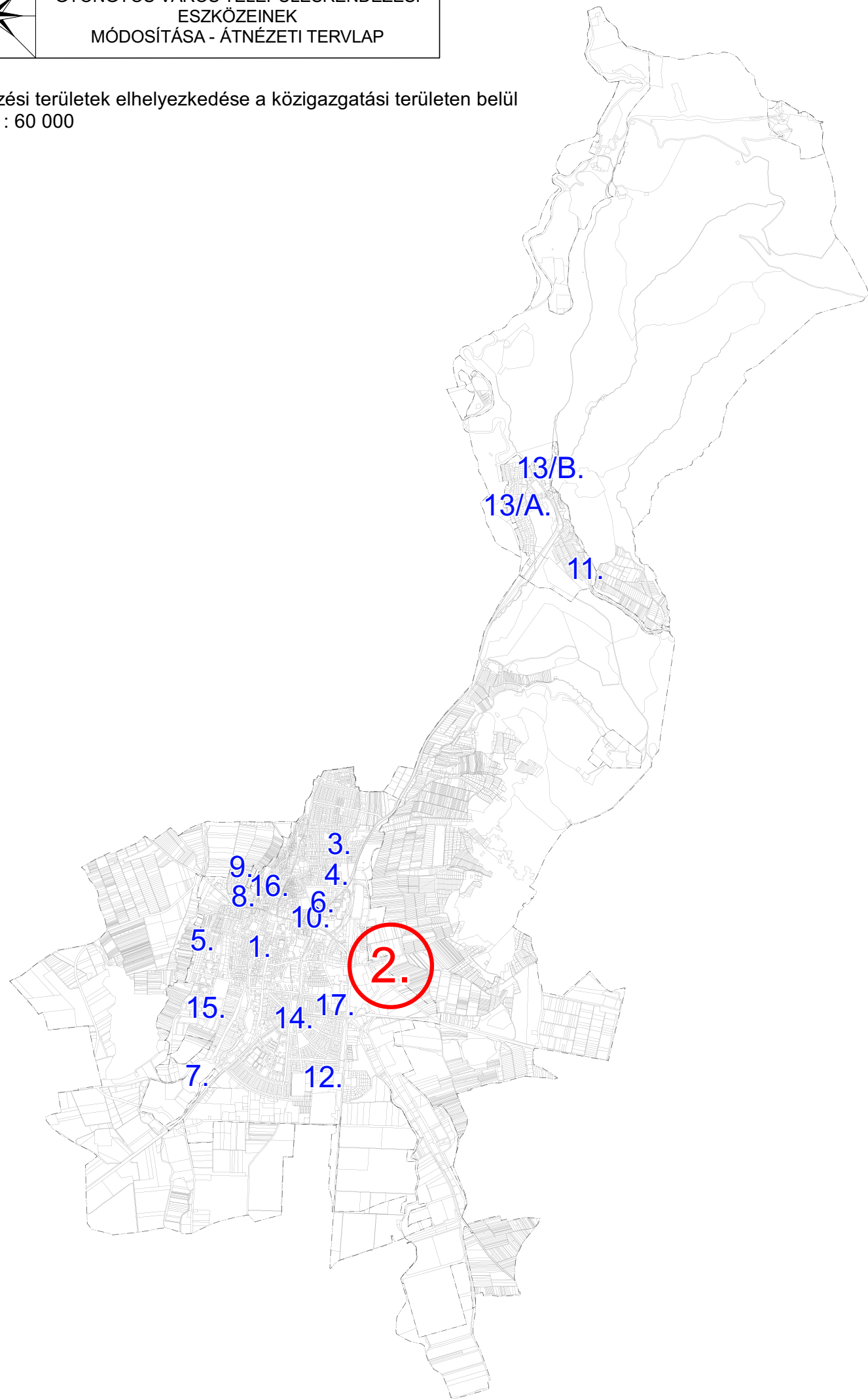
Tervezési területek elhelyezkedése a közigazgatási területen belül
M = 1 : 60 000

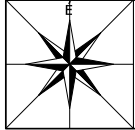




GYÖNGYÖS VÁROS TELEPÜLÉSRENDEZÉSI
ESZKÖZEINEK
MÓDOSÍTÁSA - ÁTNÉZETI TERVLAP

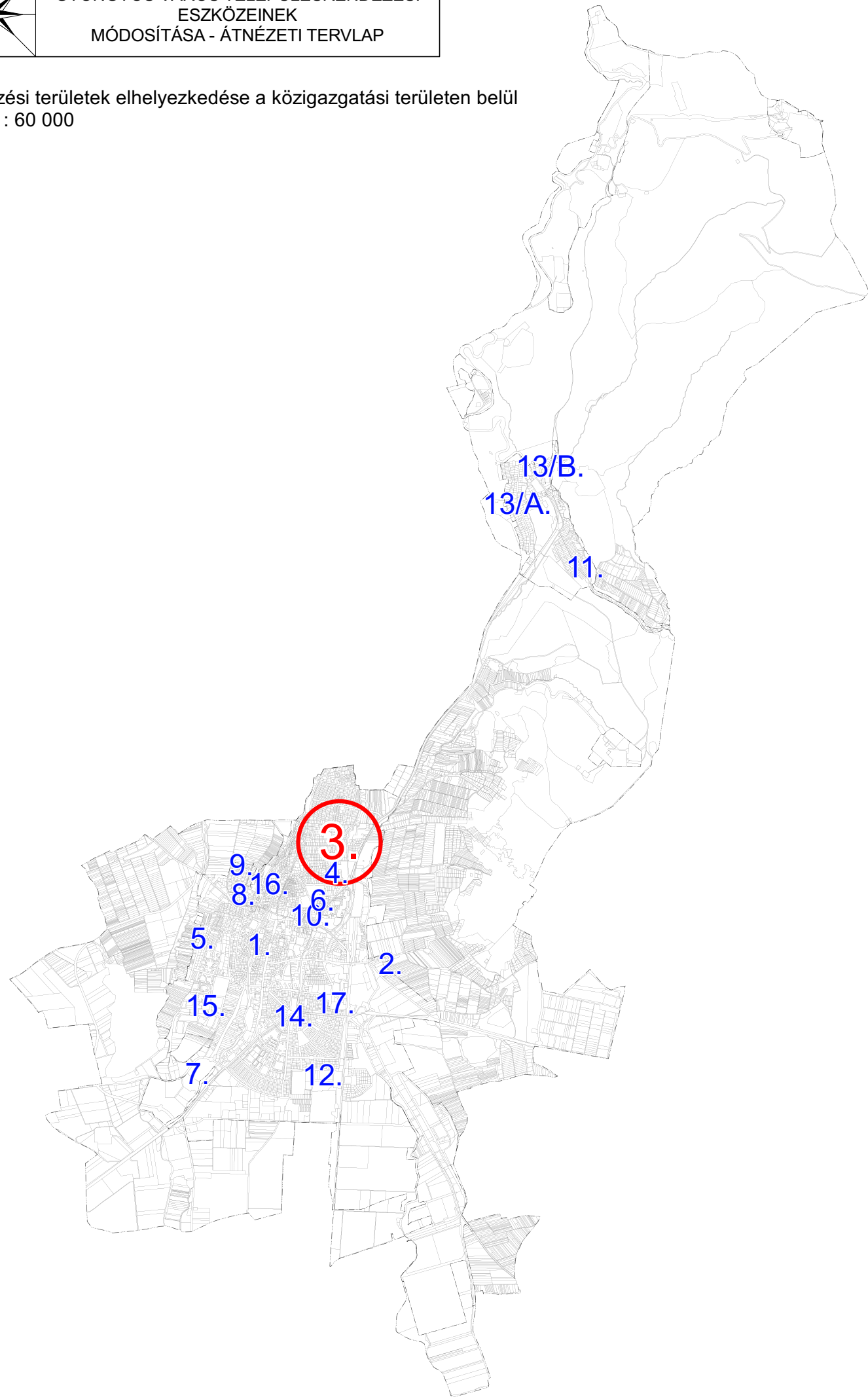
Tervezési területek elhelyezkedése a közigazgatási területen belül
M = 1 : 60 000





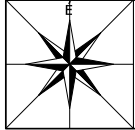
GYÖNGYÖS VÁROS TELEPÜLÉSRENDEZÉSI
ESZKÖZEINEK
MÓDOSÍTÁSA - ÁTNÉZETI TERVLAP

Tervezési területek elhelyezkedése a közigazgatási területen belül
M = 1 : 60 000



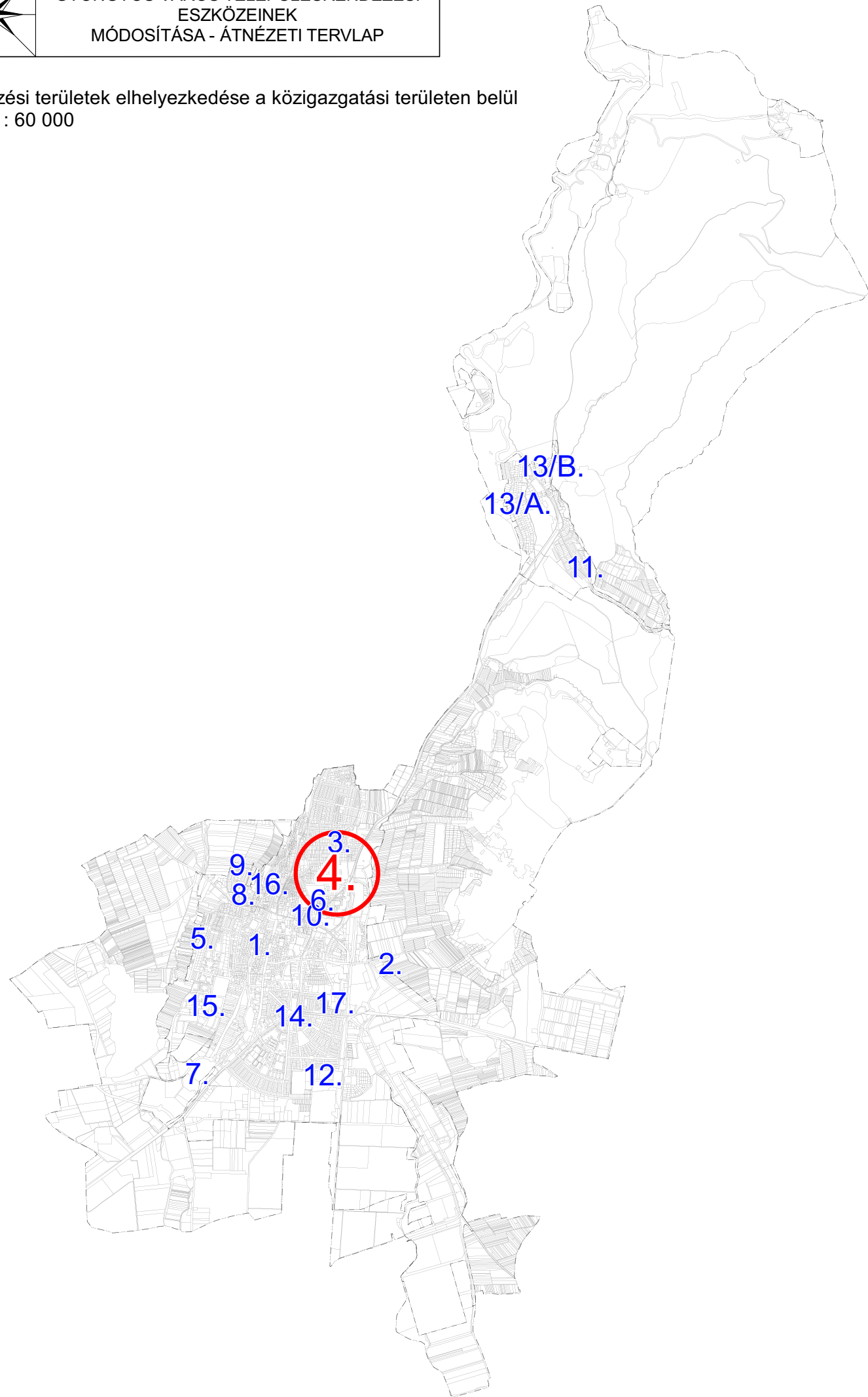
3. tervezési terület - hatályos szerkezeti terv - M = 1 : 1000

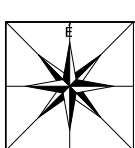
3. tervezési terület - tervezett szerkezeti terv - M = 1 : 1000



GYÖNGYÖS VÁROS TELEPÜLÉSRENDEZÉSI
ESZKÖZEINEK
MÓDOSÍTÁSA - ÁTNÉZETI TERVLAP

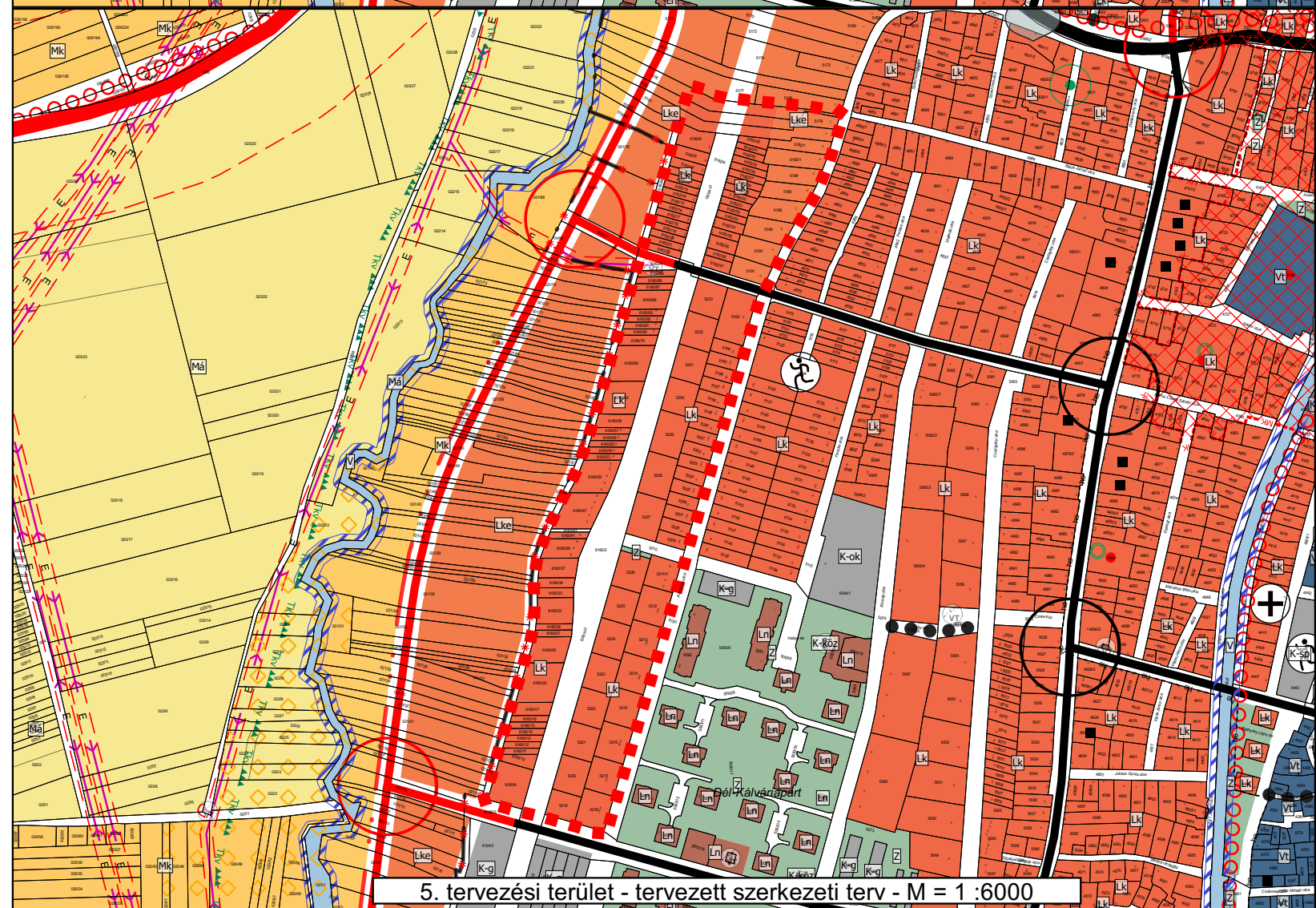
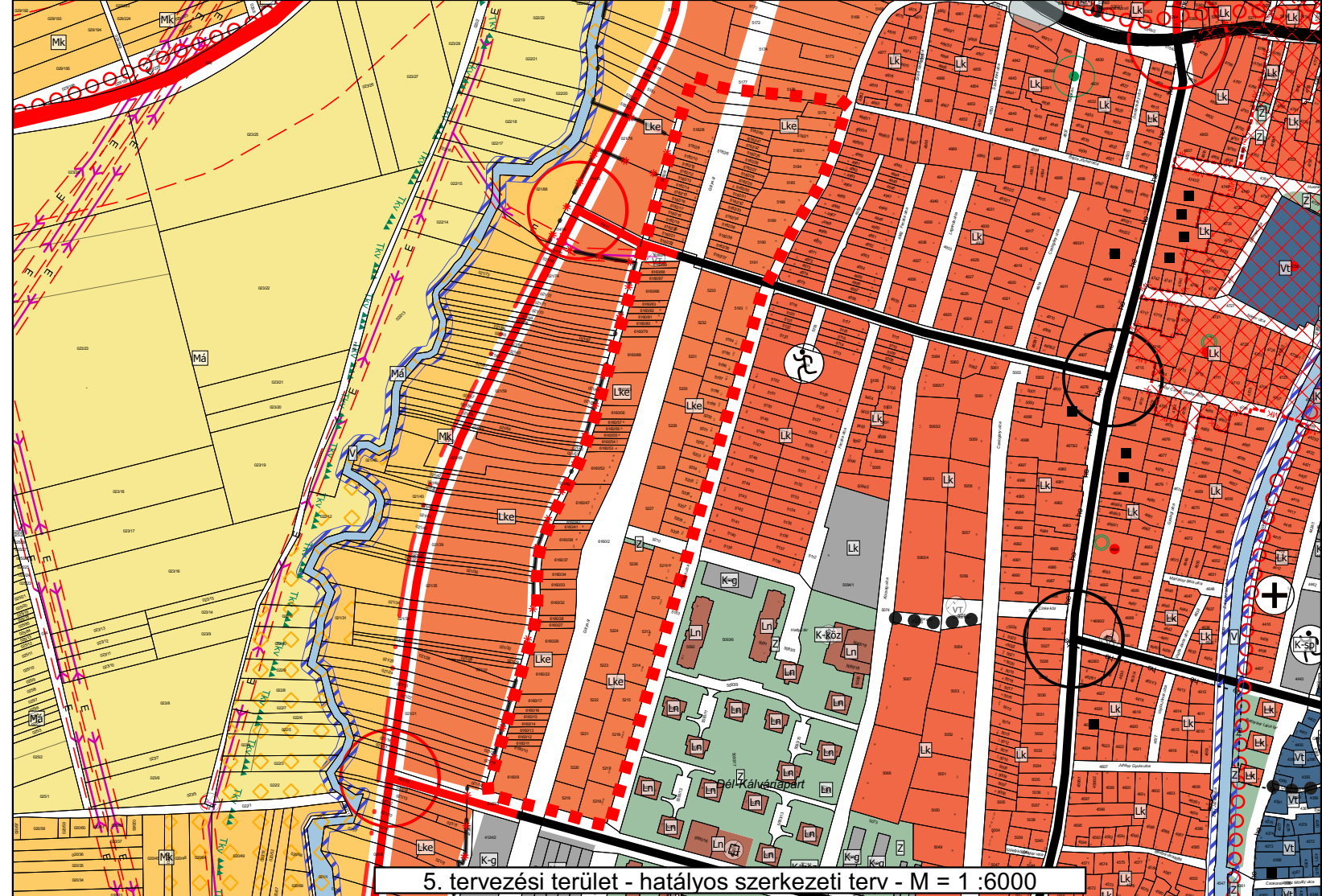
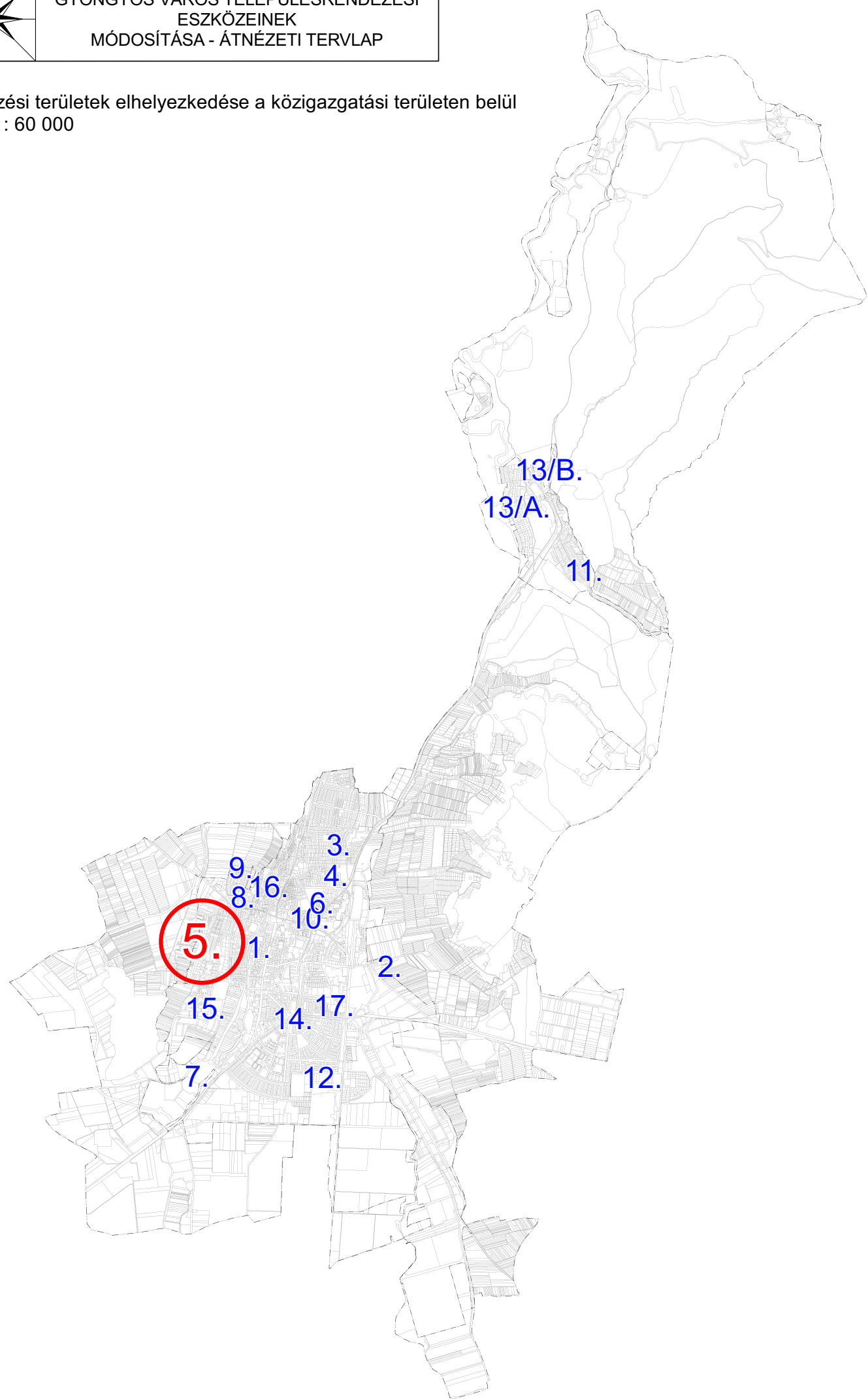
Tervezési területek elhelyezkedése a közigazgatási területen belül
M = 1 : 60 000

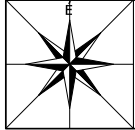




GYÖNGYÖS VÁROS TELEPÜLÉSRENDEZÉSI
ESZKÖZEINEK
MÓDOSÍTÁSA - ÁTNÉZETI TERVLAP

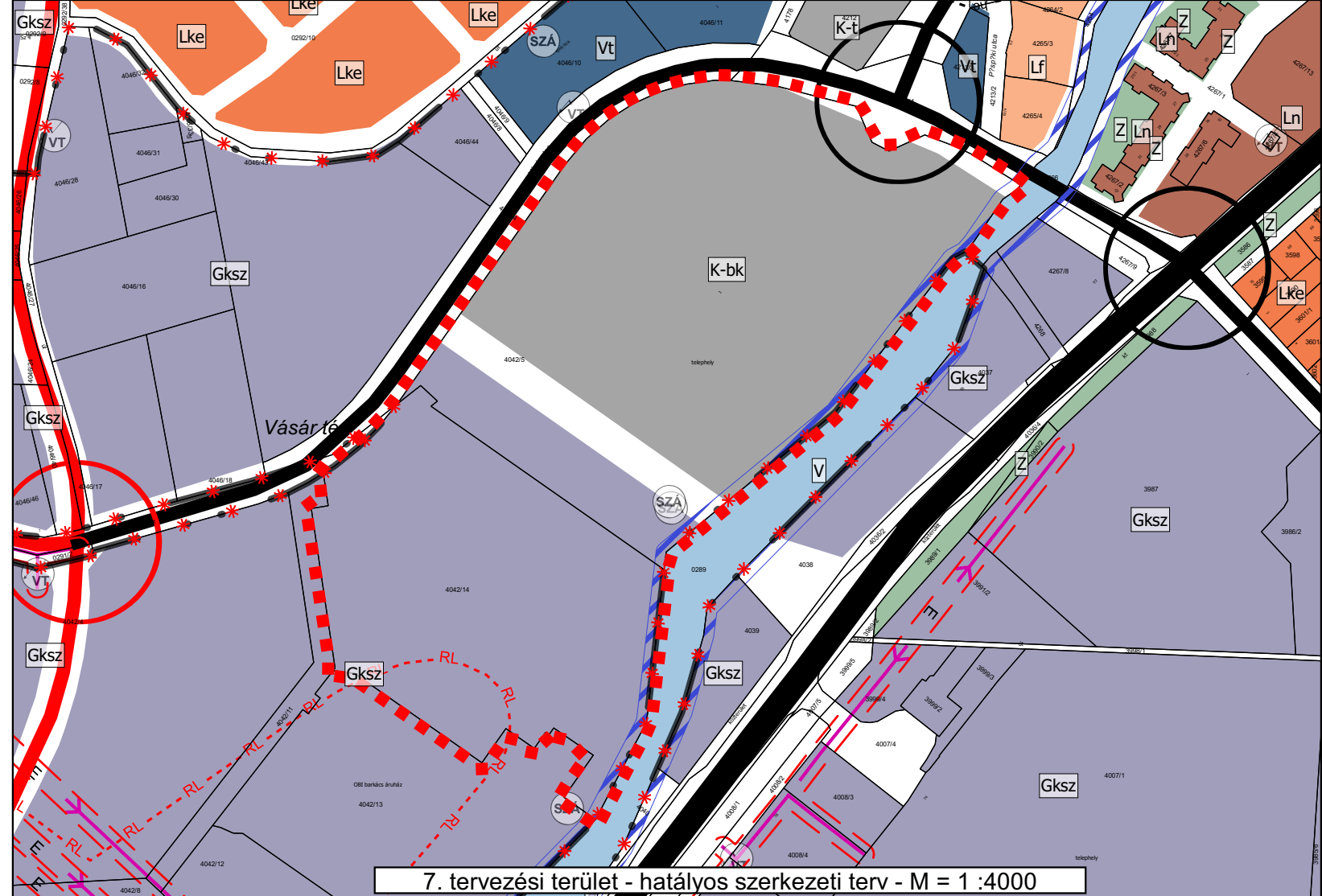
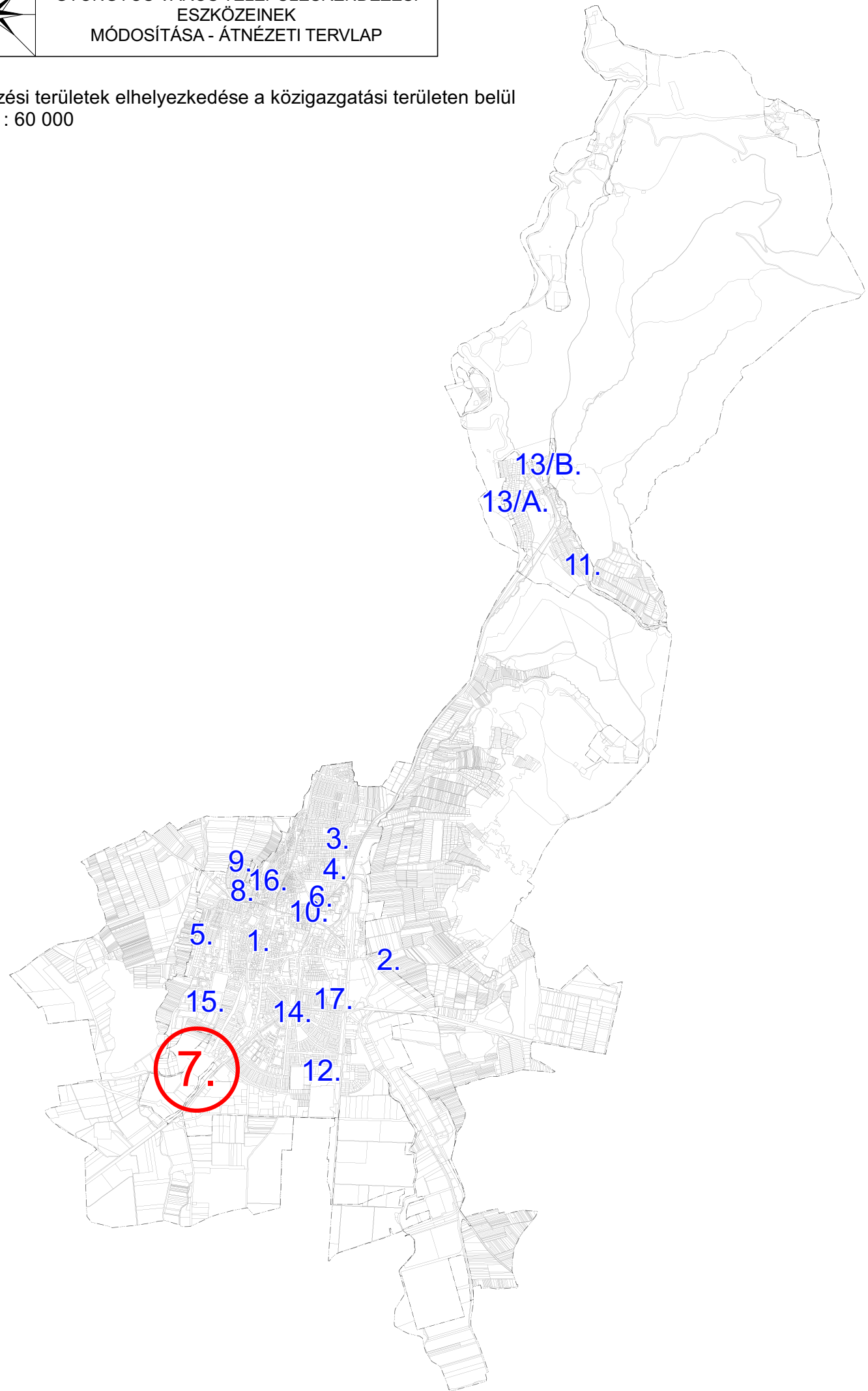
Tervezési területek elhelyezkedése a közigazgatási területen belül
M = 1 : 60 000



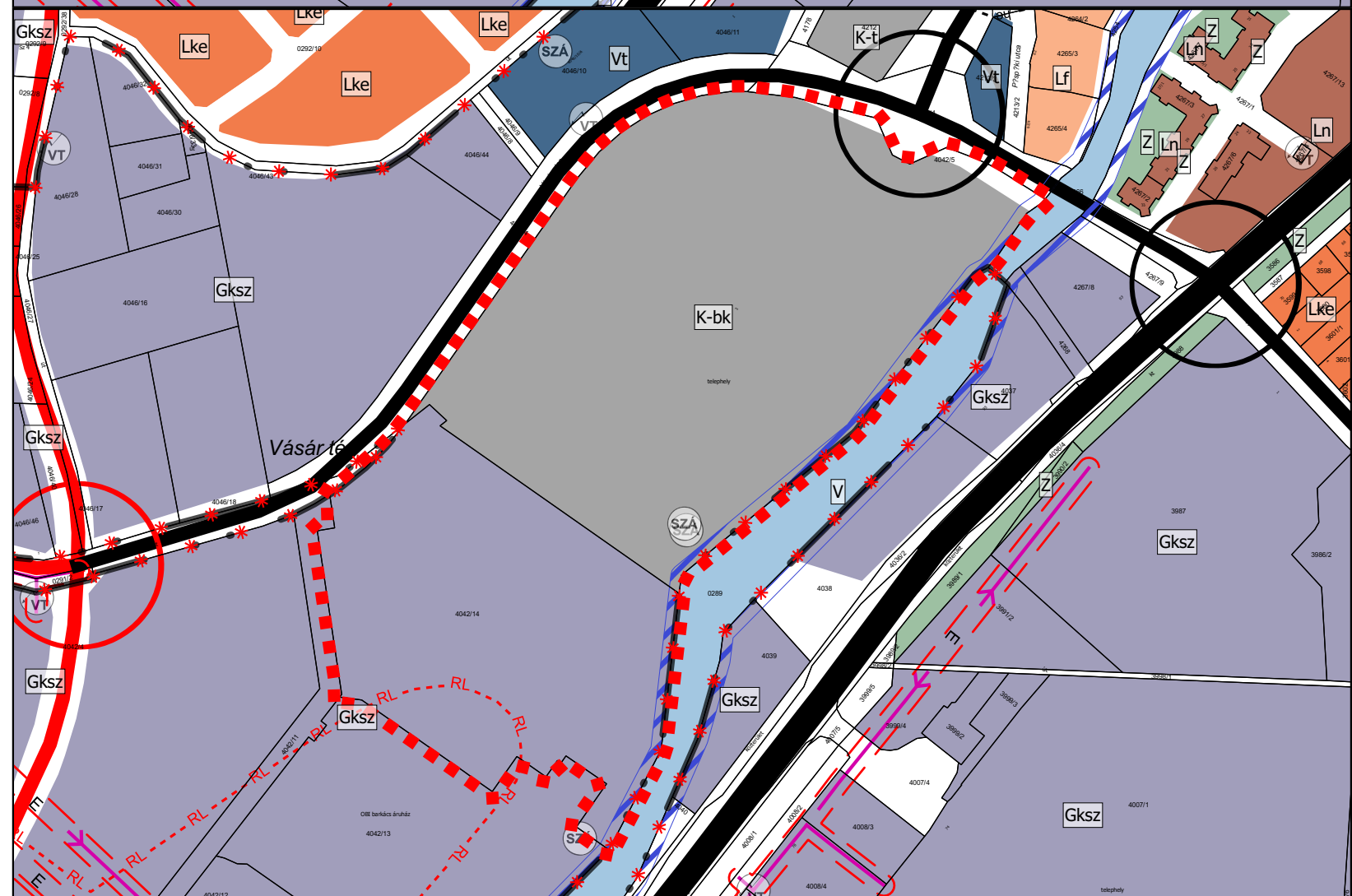


GYÖNGYÖS VÁROS TELEPÜLÉSRENDEZÉSI
ESZKÖZEINEK
MÓDOSÍTÁSA - ÁTNÉZETI TERVLAP

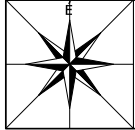
Tervezési területek elhelyezkedése a közigazgatási területen belül
M = 1 : 60 000



7. tervezési terület - hatályos szerkezeti terv - M = 1 :4000

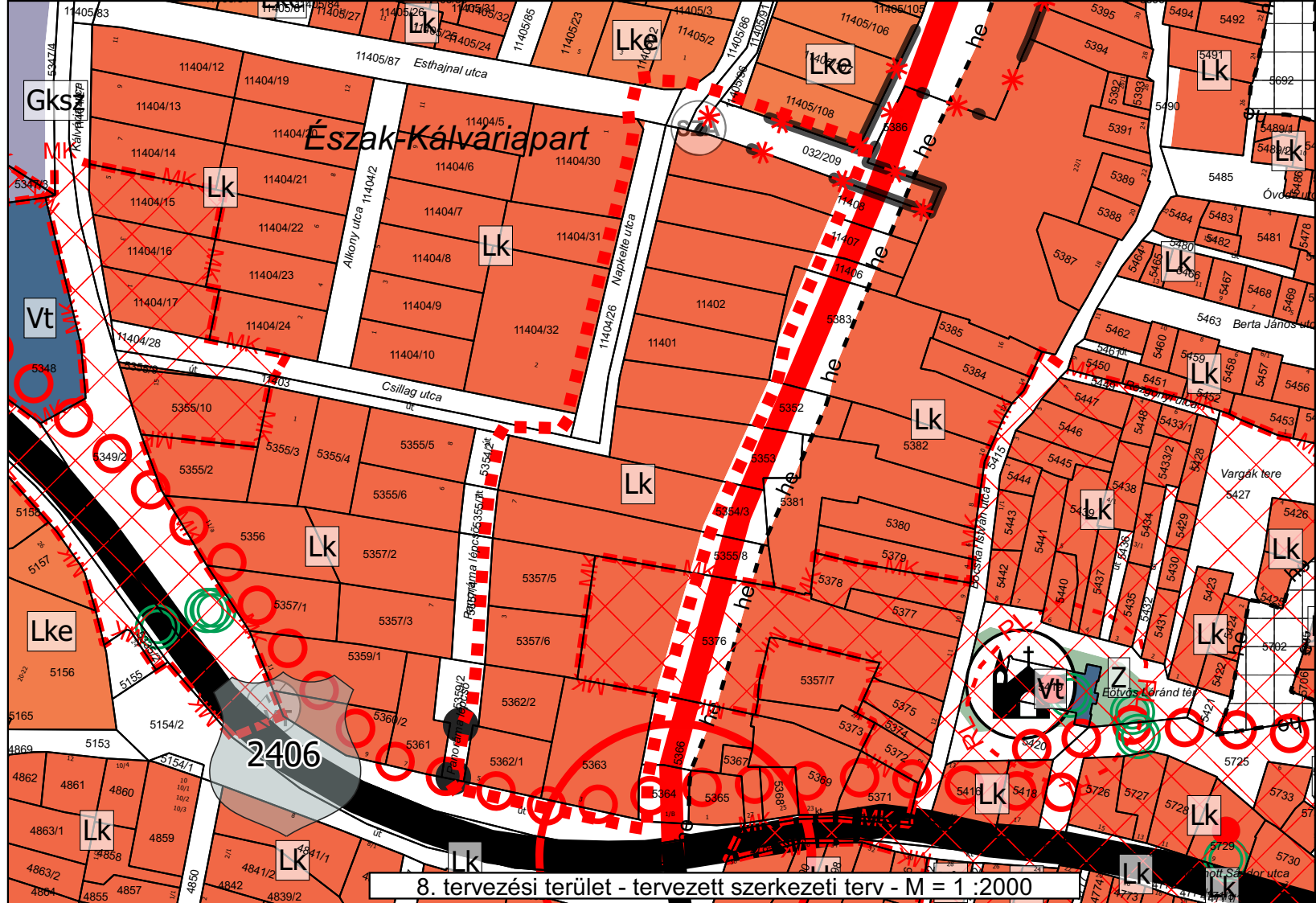
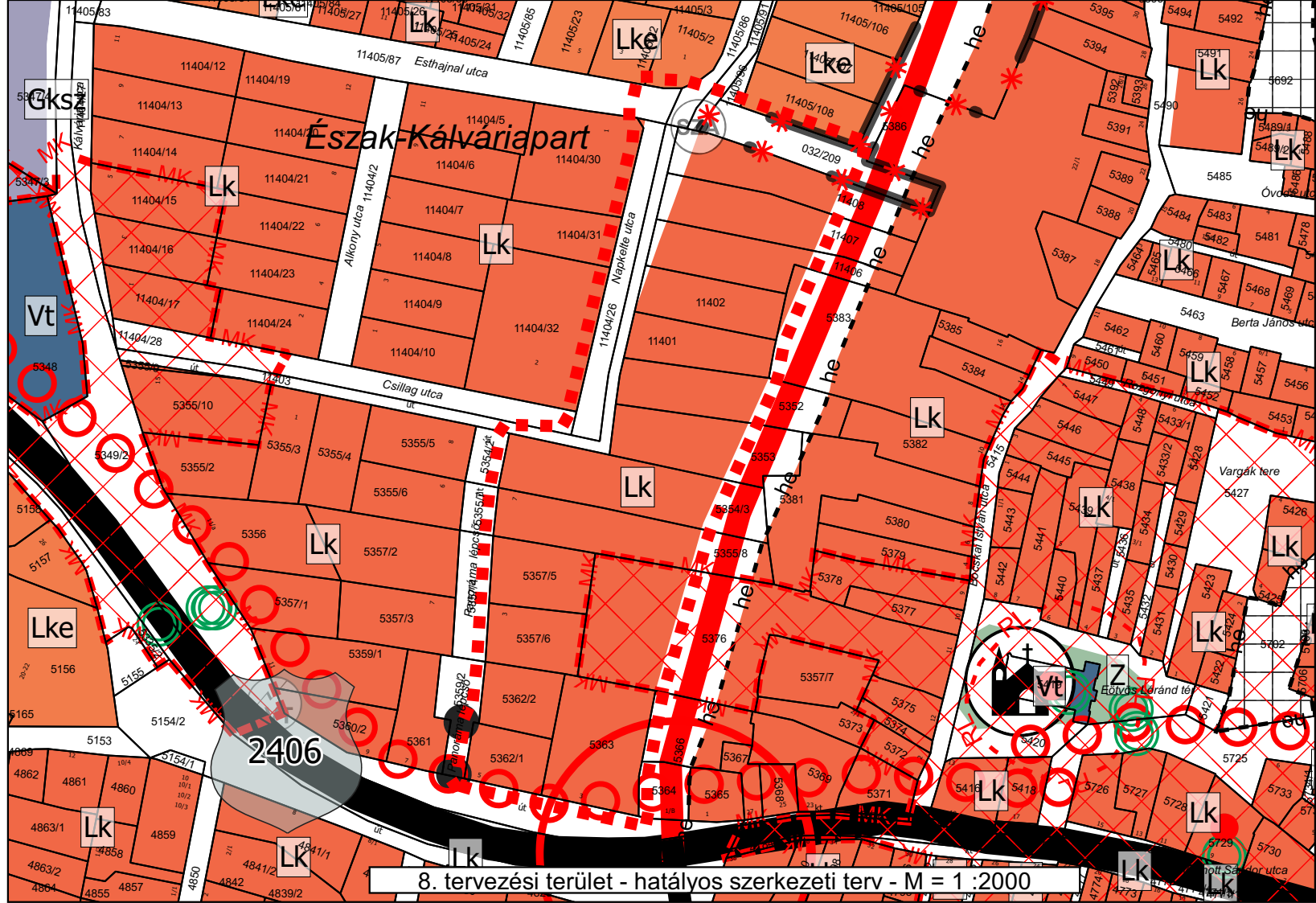
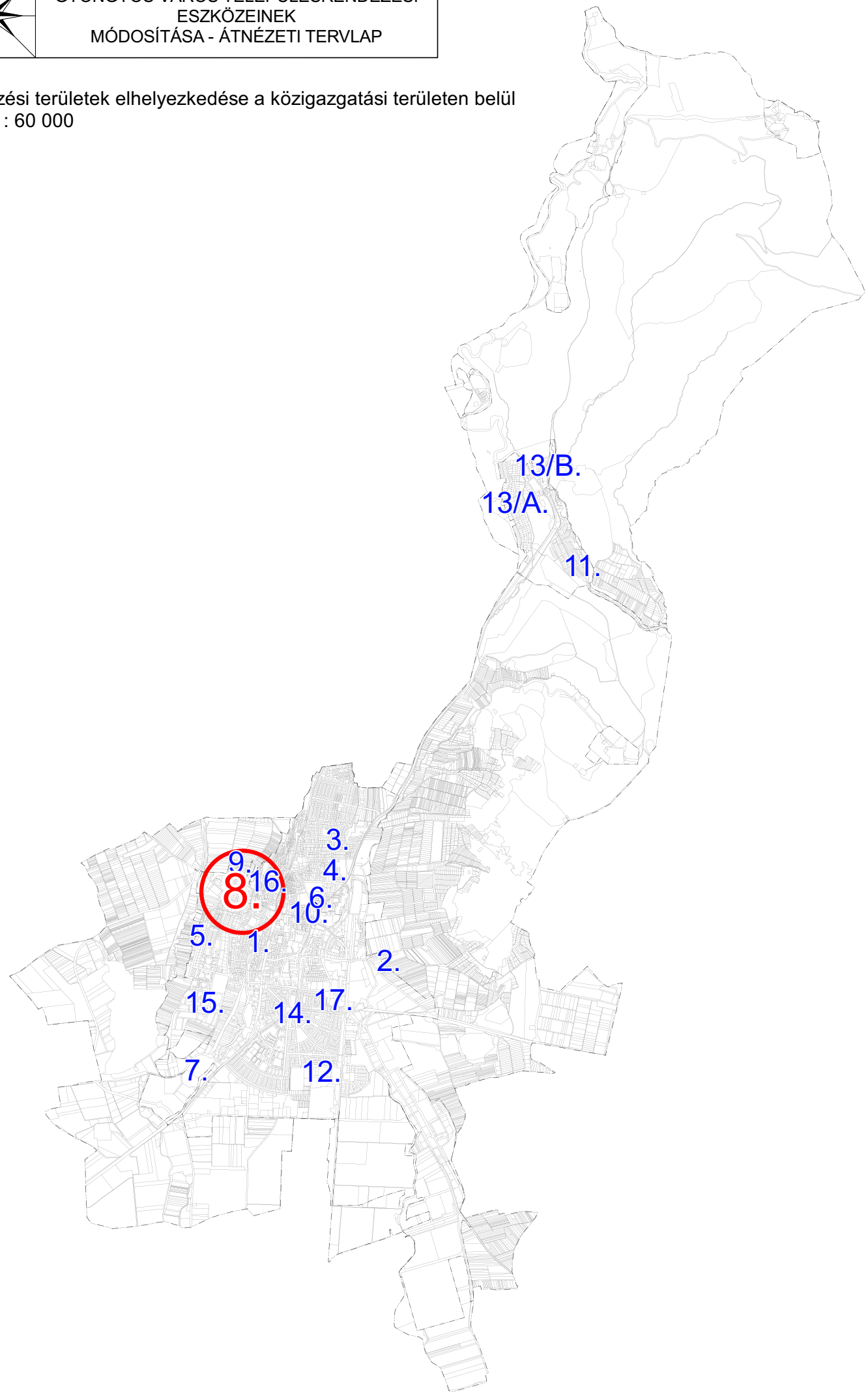


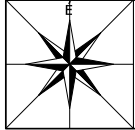
7. tervezési terület - tervezett szerkezeti terv - M = 1 :4000



GYÖNGYÖS VÁROS TELEPÜLÉSRENDEZÉSI
ESZKÖZEINEK
MÓDOSÍTÁSA - ÁTNÉZETI TERVLAP

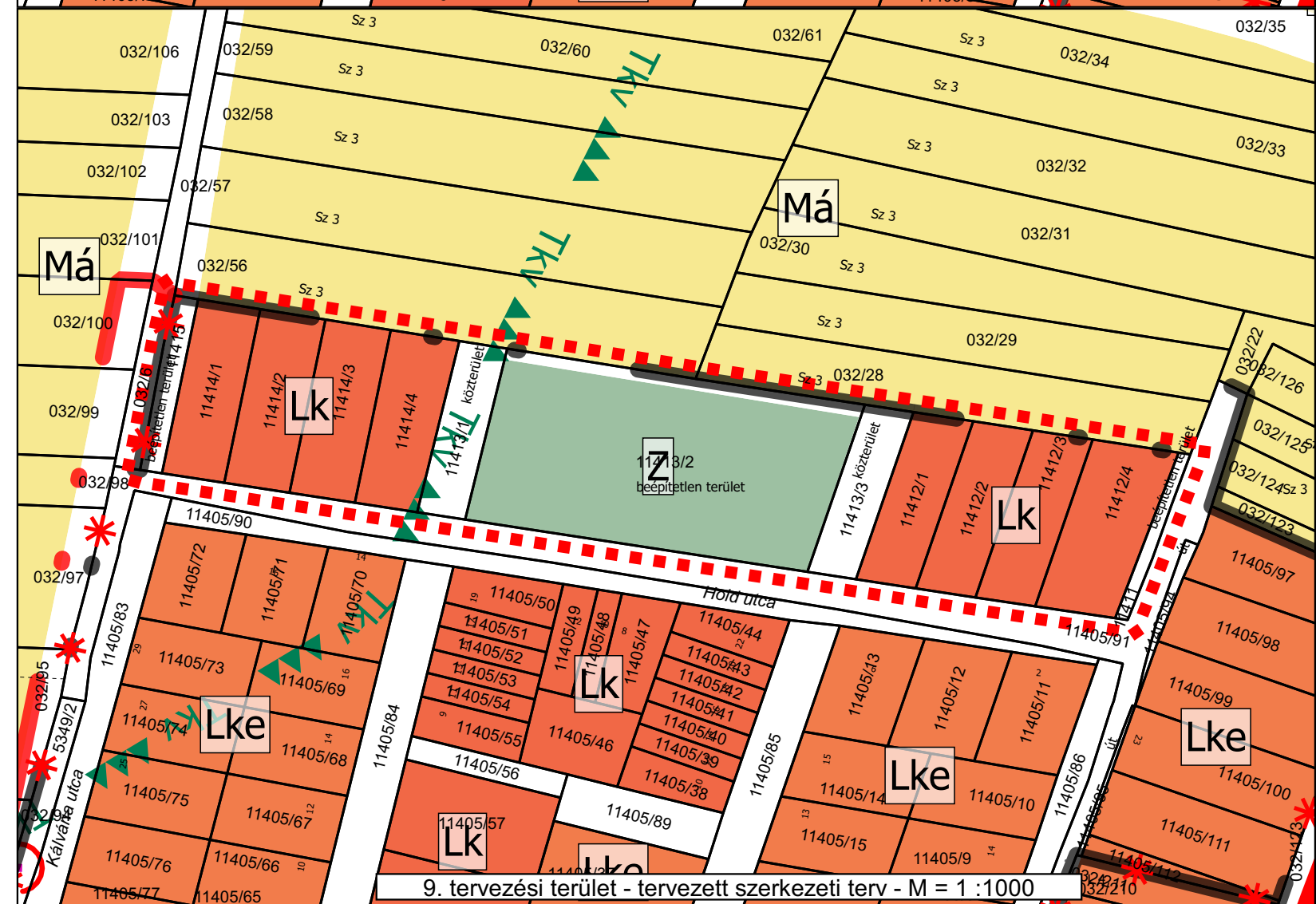
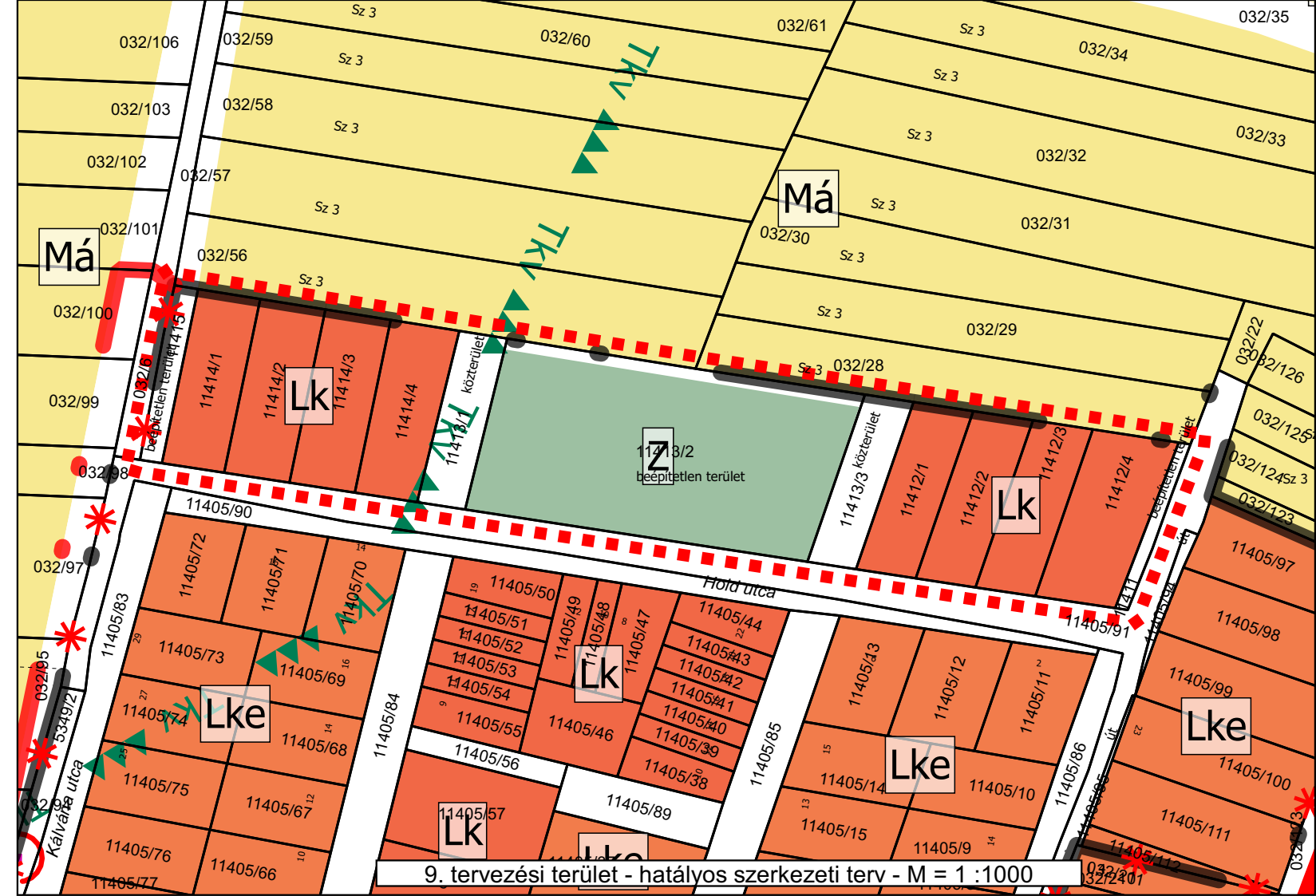
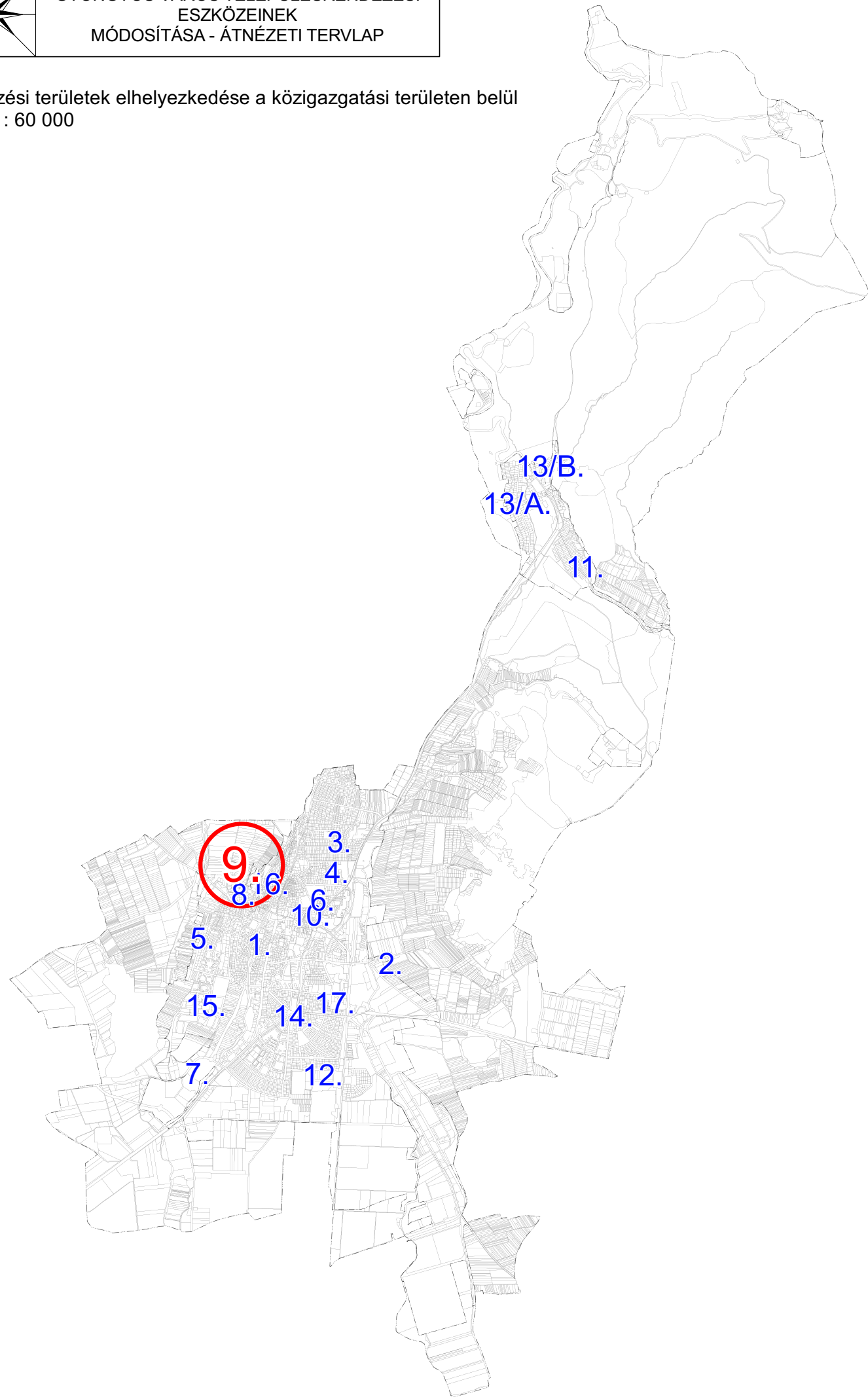
Tervezési területek elhelyezkedése a közigazgatási területen belül
M = 1 : 60 000

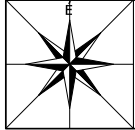




GYÖNGYÖS VÁROS TELEPÜLÉSRENDEZÉSI
ESZKÖZEINEK
MÓDOSÍTÁSA - ÁTNÉZETI TERVLAP

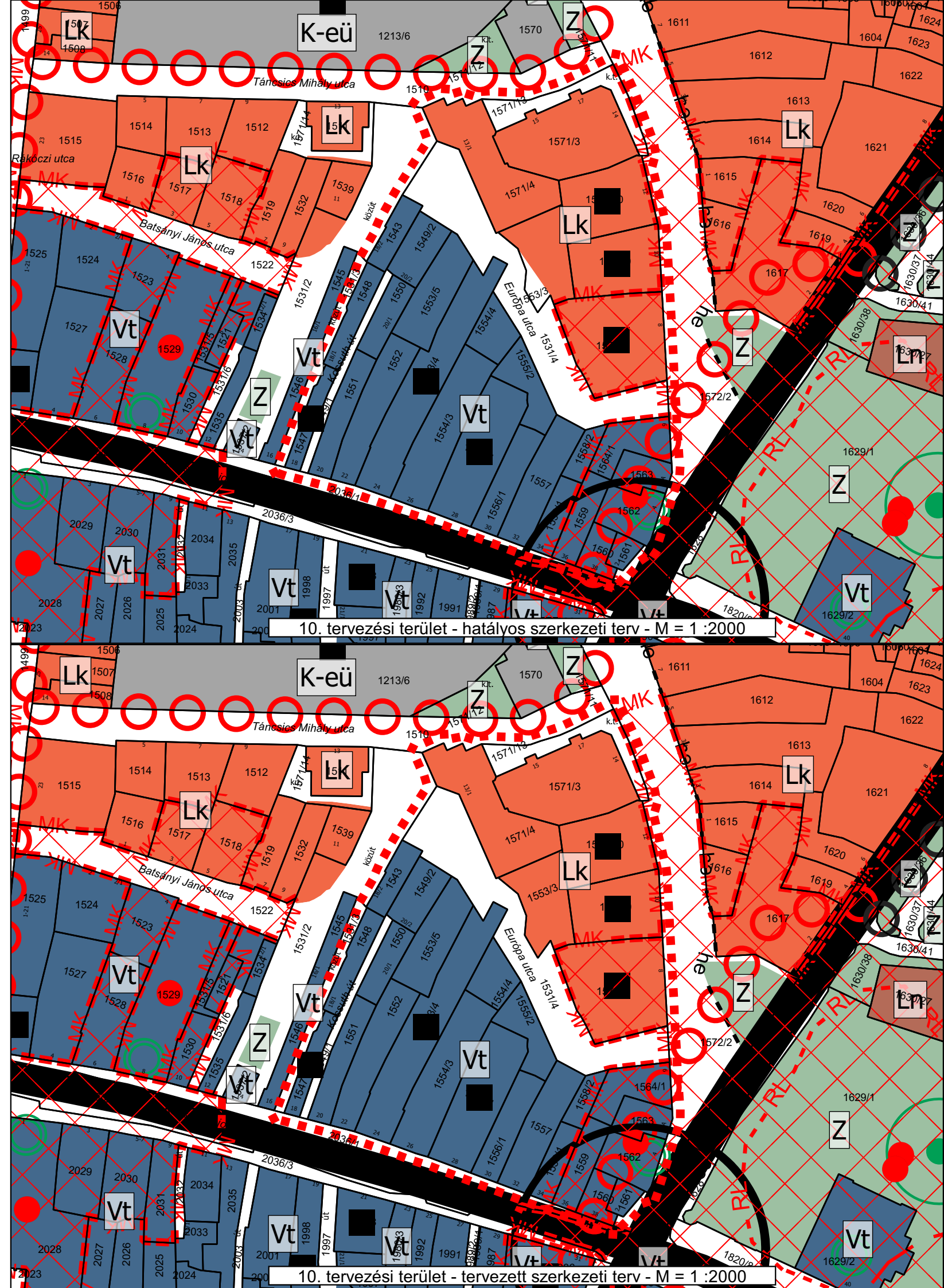
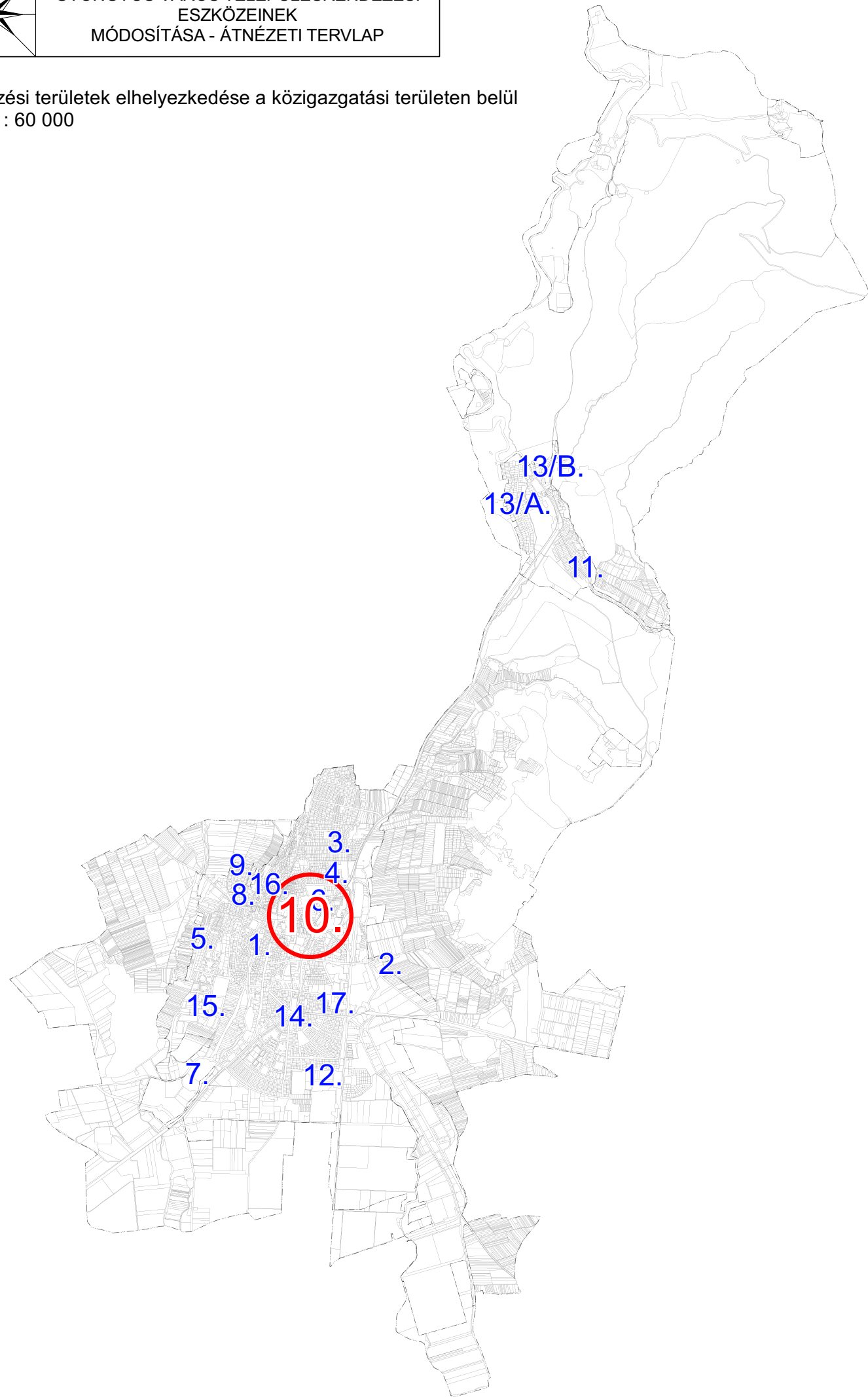
Tervezési területek elhelyezkedése a közigazgatási területen belül
M = 1 : 60 000

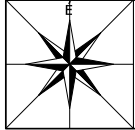




GYÖNGYÖS VÁROS TELEPÜLÉSRENDEZÉSI
ESZKÖZEINEK
MÓDOSÍTÁSA - ÁTNÉZETI TERVLAP

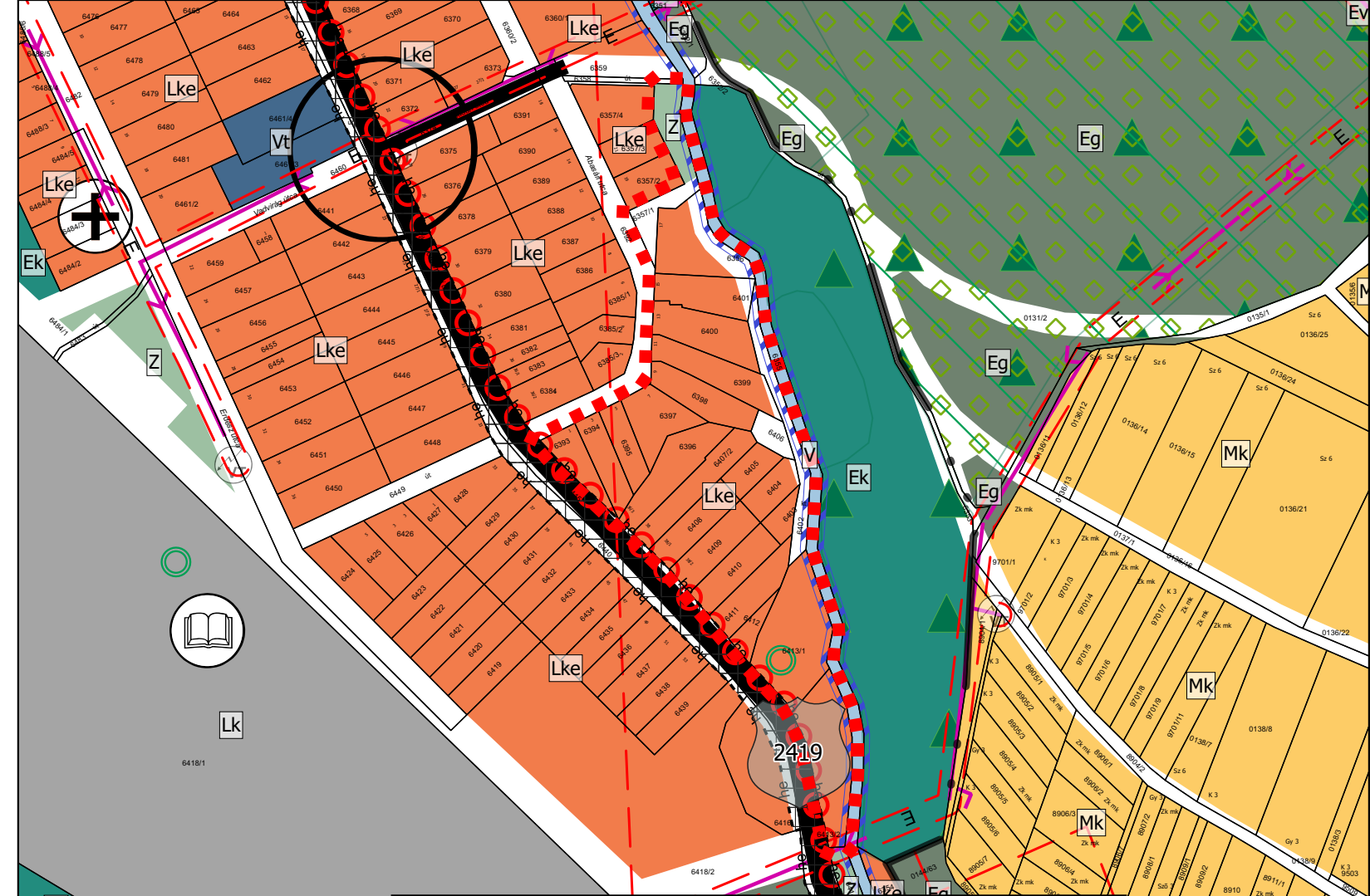
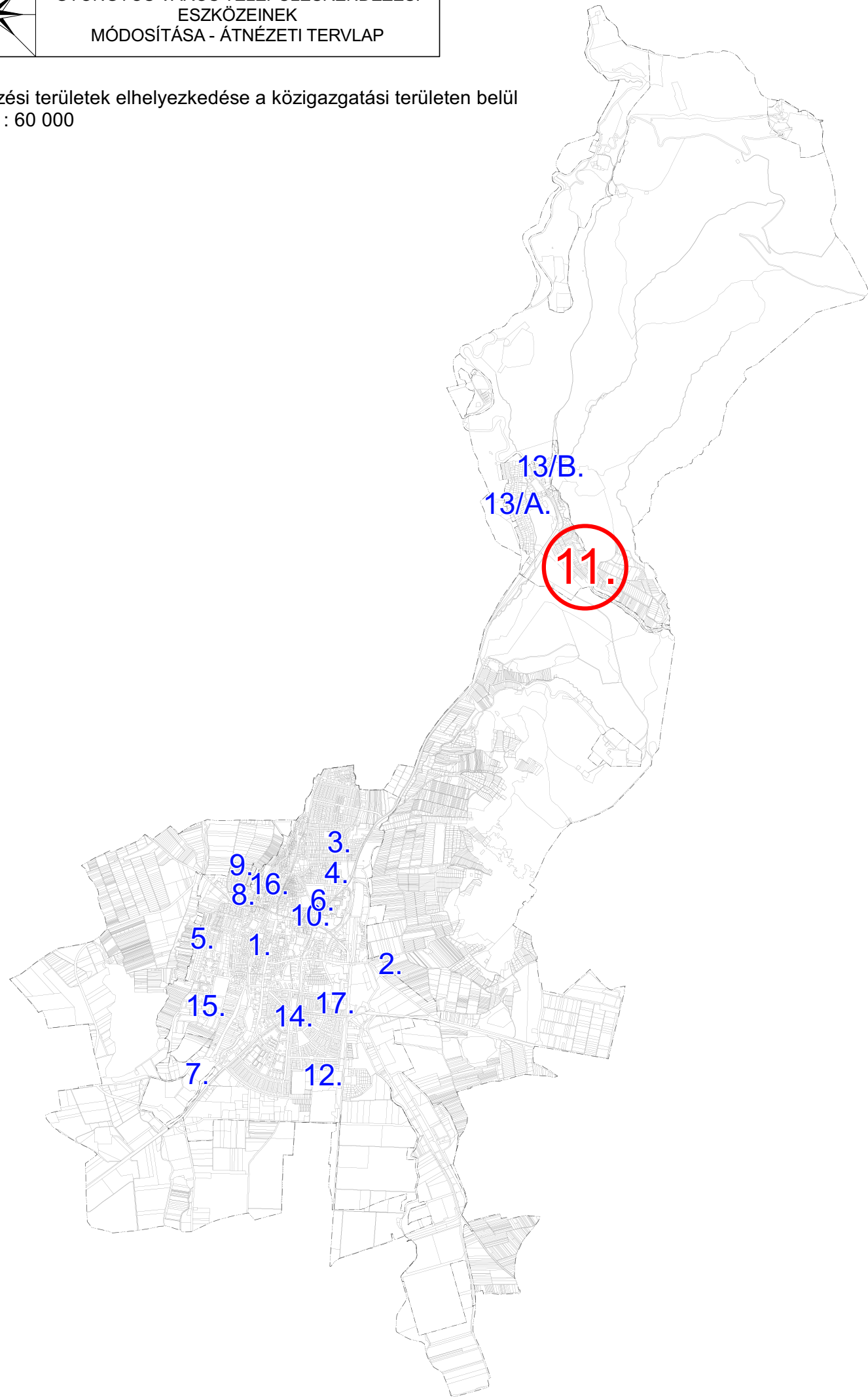
Tervezési területek elhelyezkedése a közigazgatási területen belül
M = 1 : 60 000



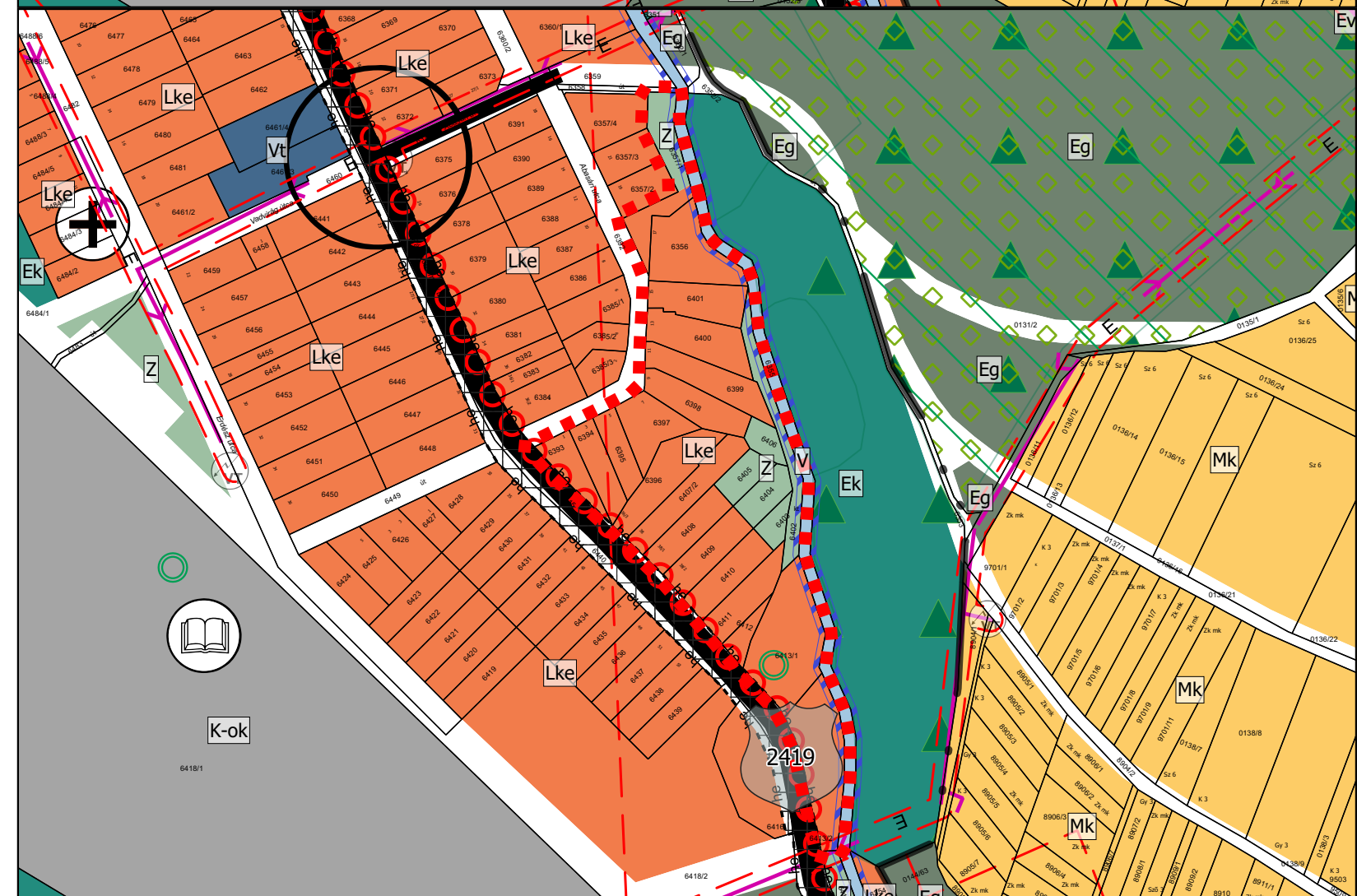


GYÖNGYÖS VÁROS TELEPÜLÉSRENDEZÉSI
ESZKÖZEINEK
MÓDOSÍTÁSA - ÁTNÉZETI TERVLAP

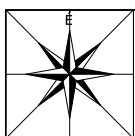
Tervezési területek elhelyezkedése a közigazgatási területen belül
M = 1 : 60 000



11. tervezési terület - hatályos szerkezeti terv - M = 1 : 3000

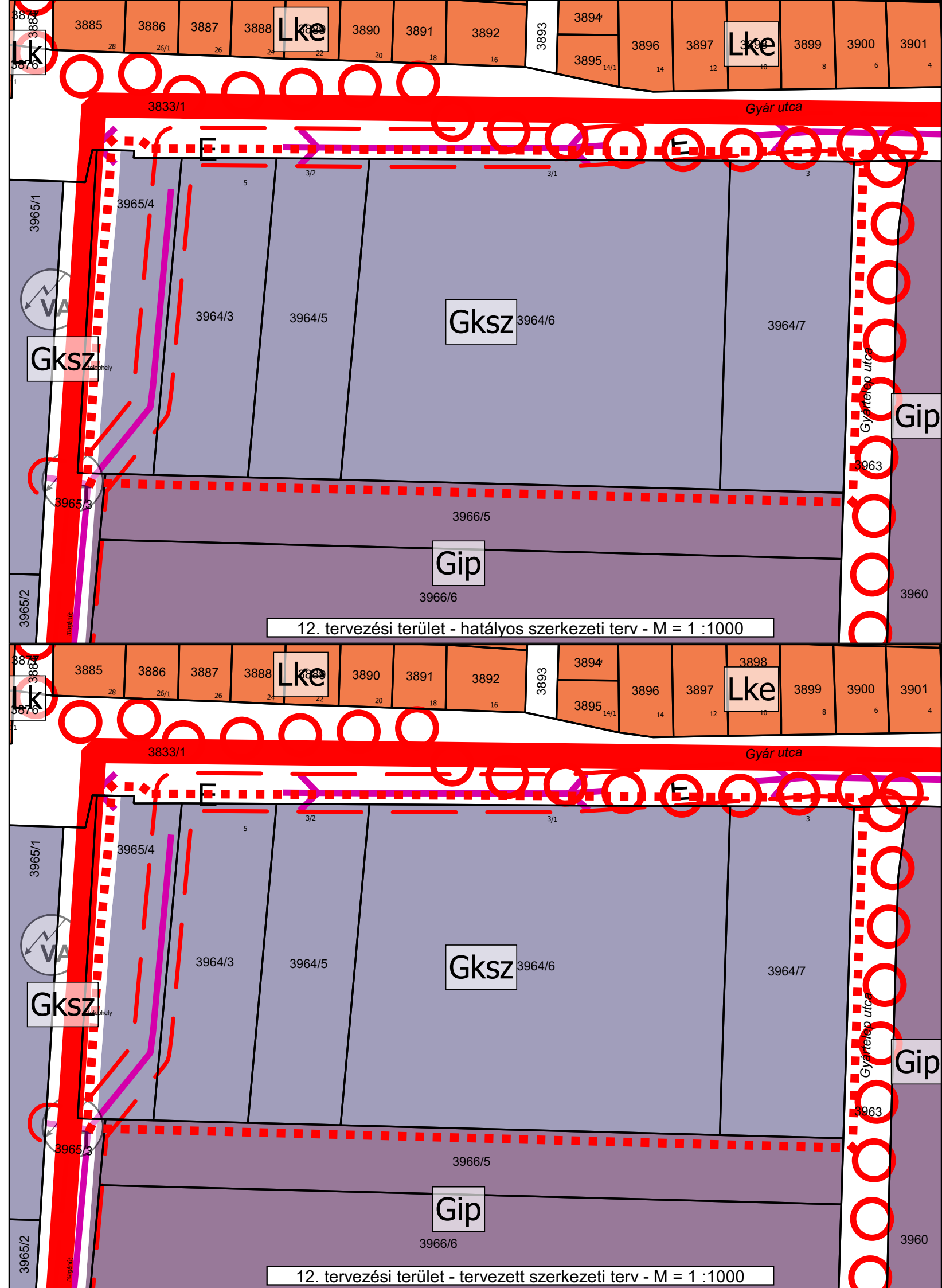
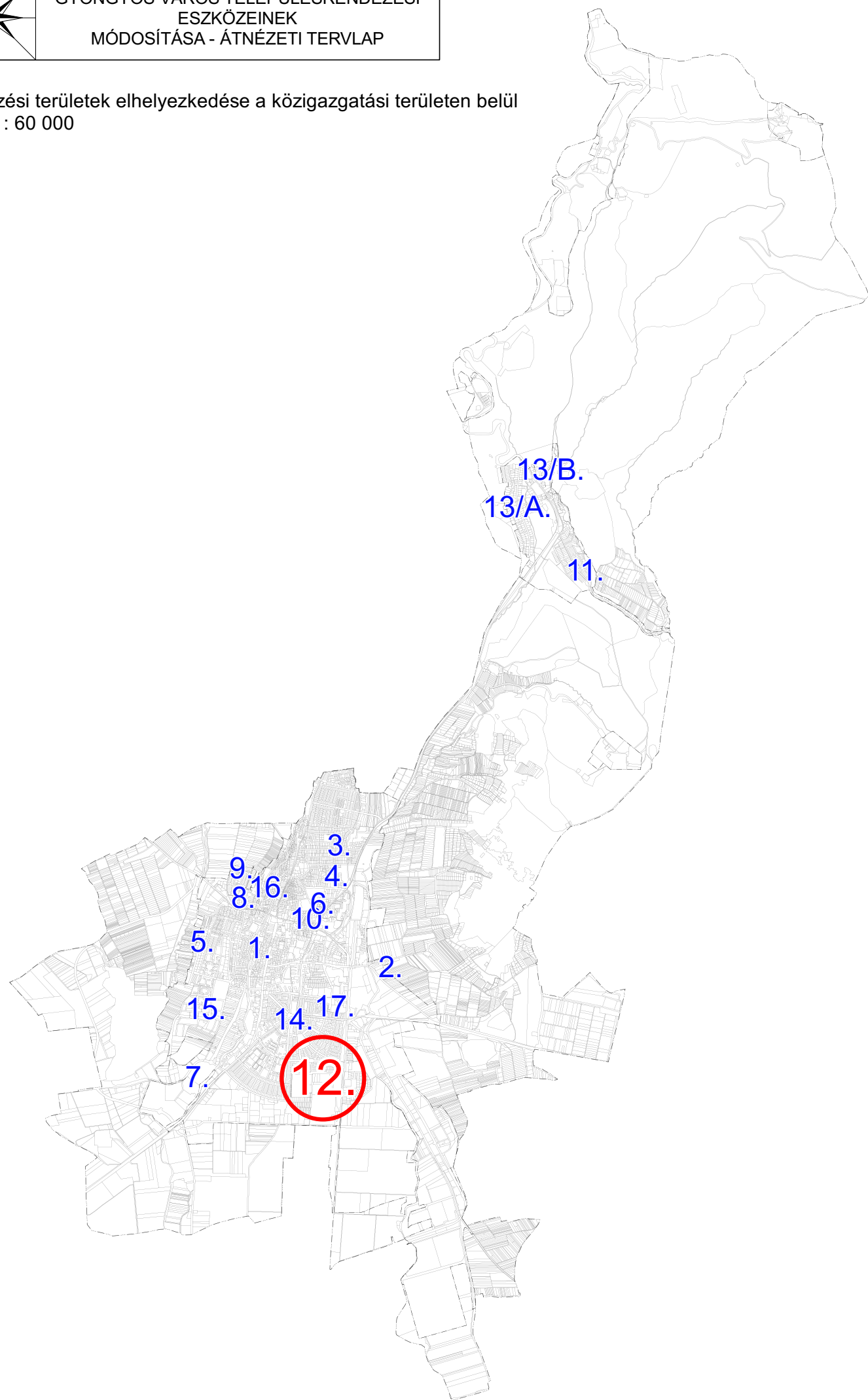


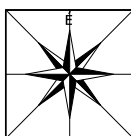
11. tervezési terület - tervezett szerkezeti terv - M = 1 : 3000



GYÖNGYÖS VÁROS TELEPÜLÉSRENDEZÉSI
ESZKÖZEINEK
MÓDOSÍTÁSA - ÁTNÉZETI TERVLAP

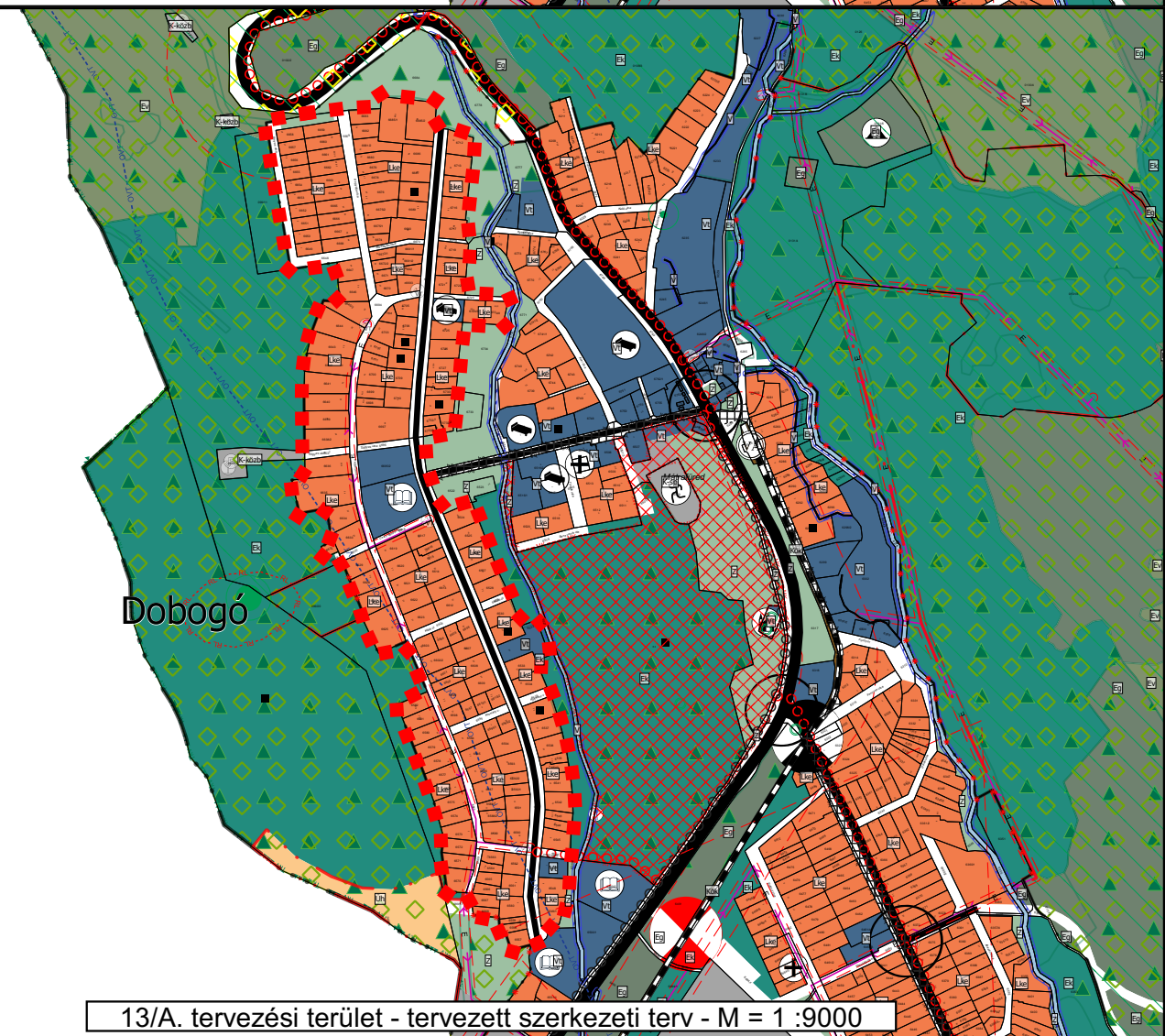
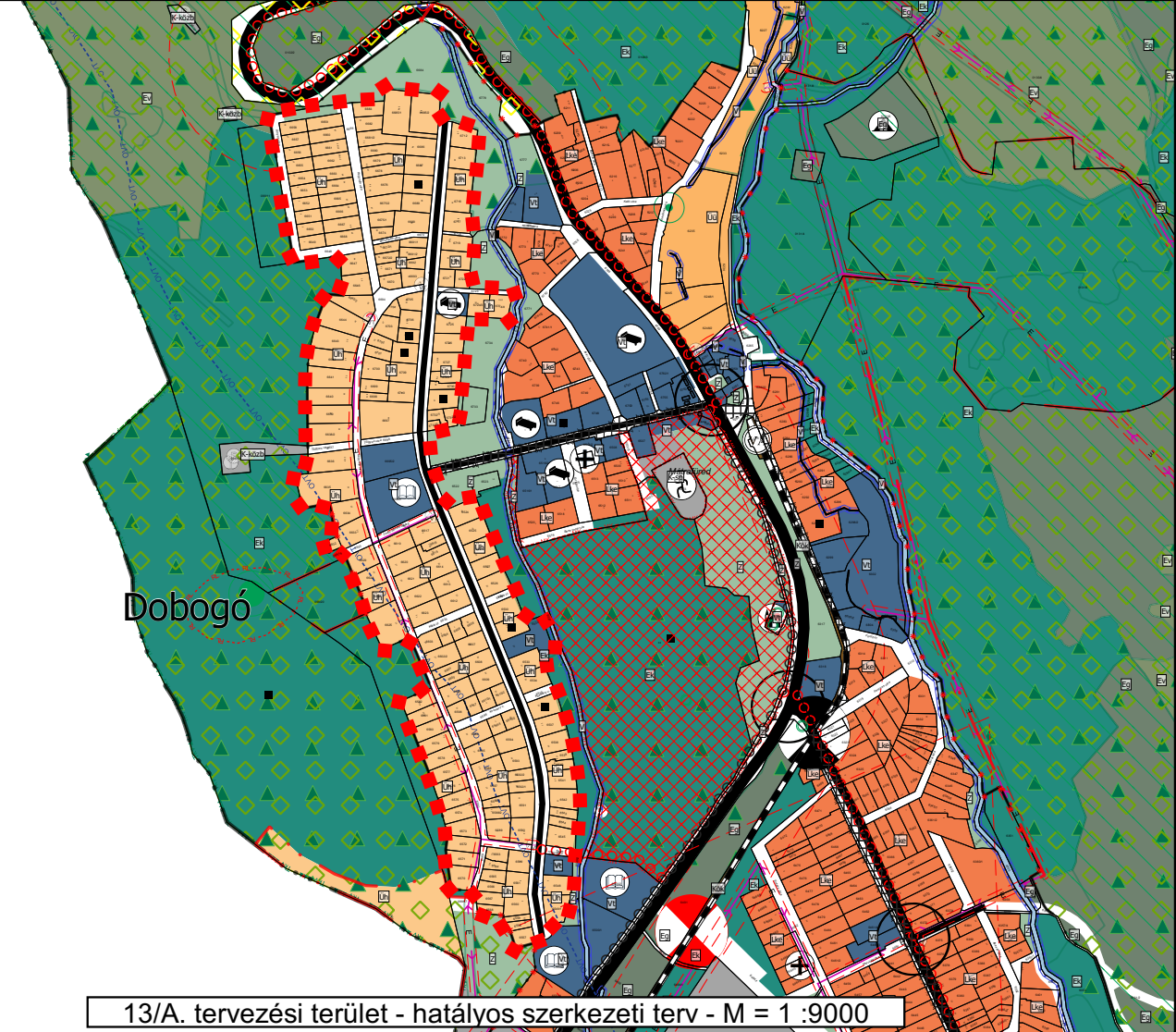
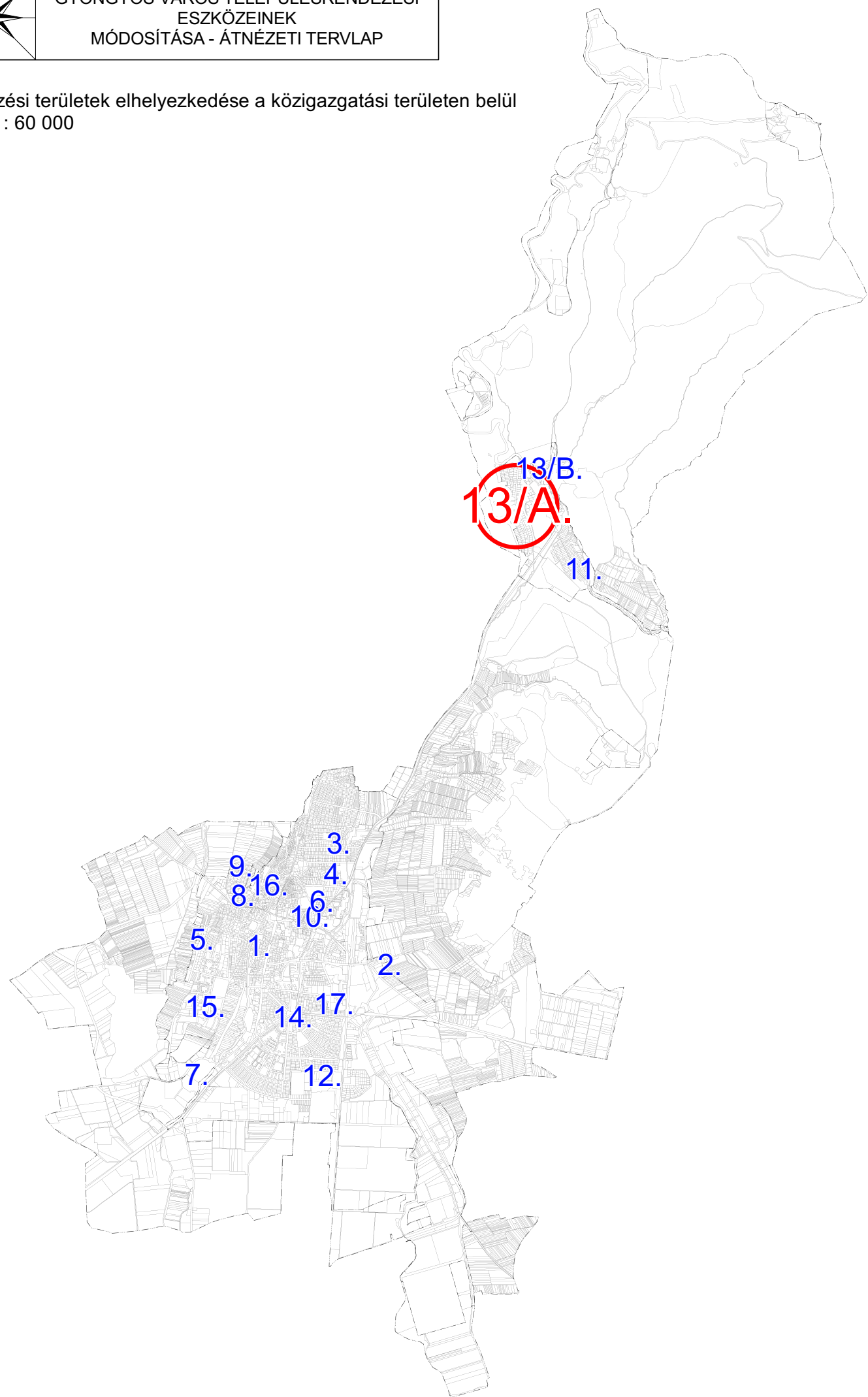
Tervezési területek elhelyezkedése a közigazgatási területen belül
M = 1 : 60 000

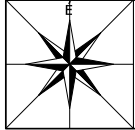




GYÖNGYÖS VÁROS TELEPÜLÉSRENDEZÉSI
ESZKÖZEINEK
MÓDOSÍTÁSA - ÁTNÉZETI TERVLAP

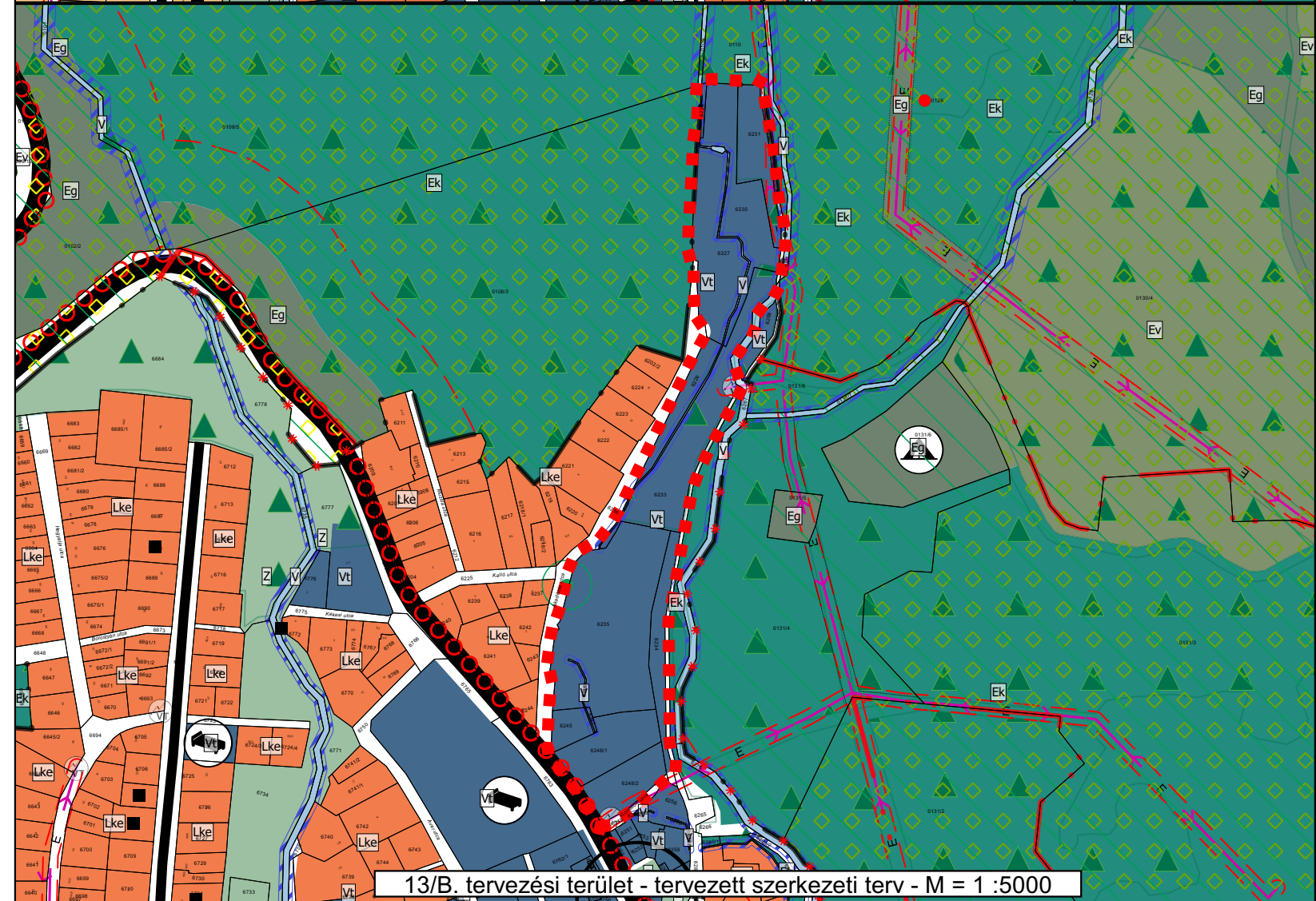
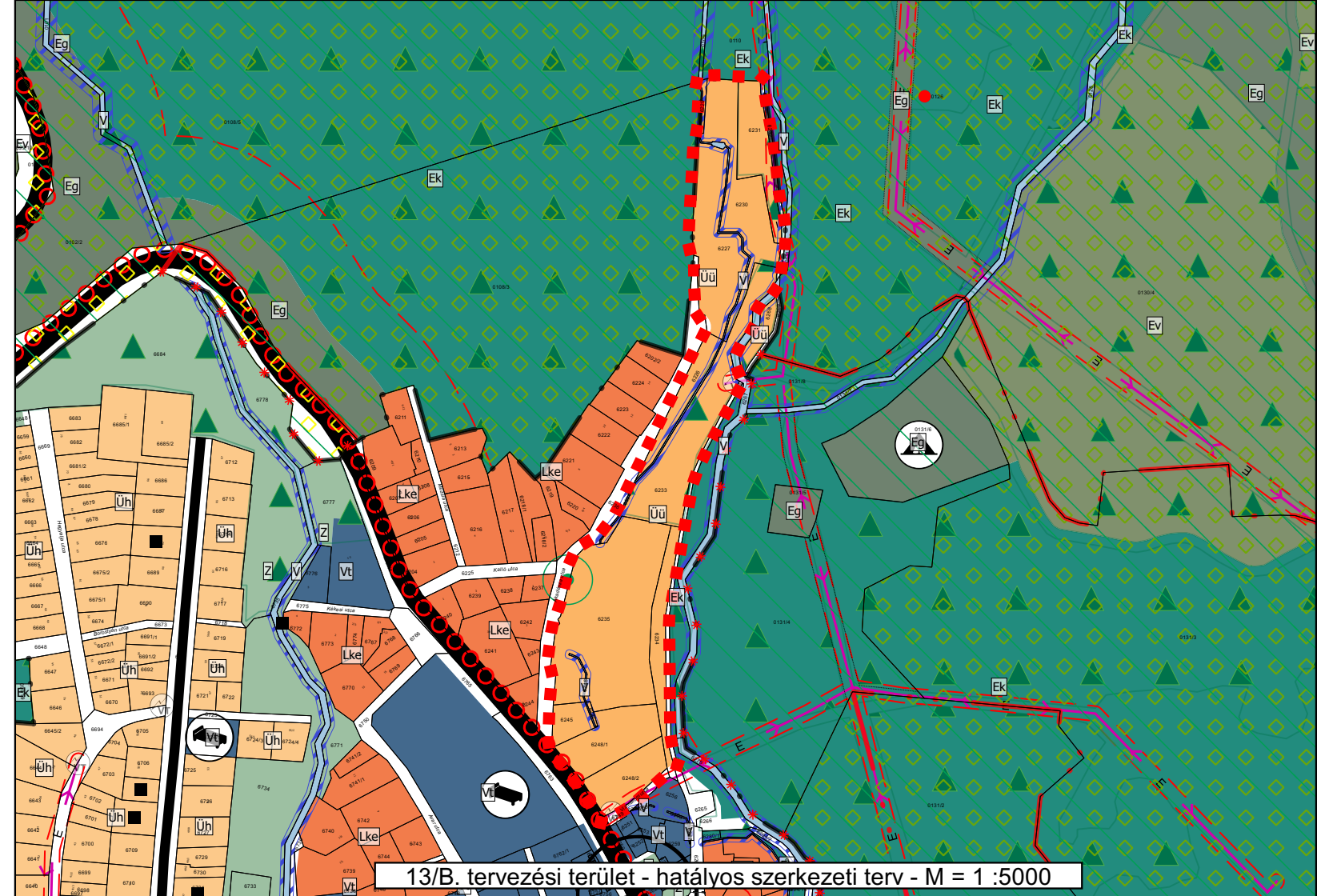
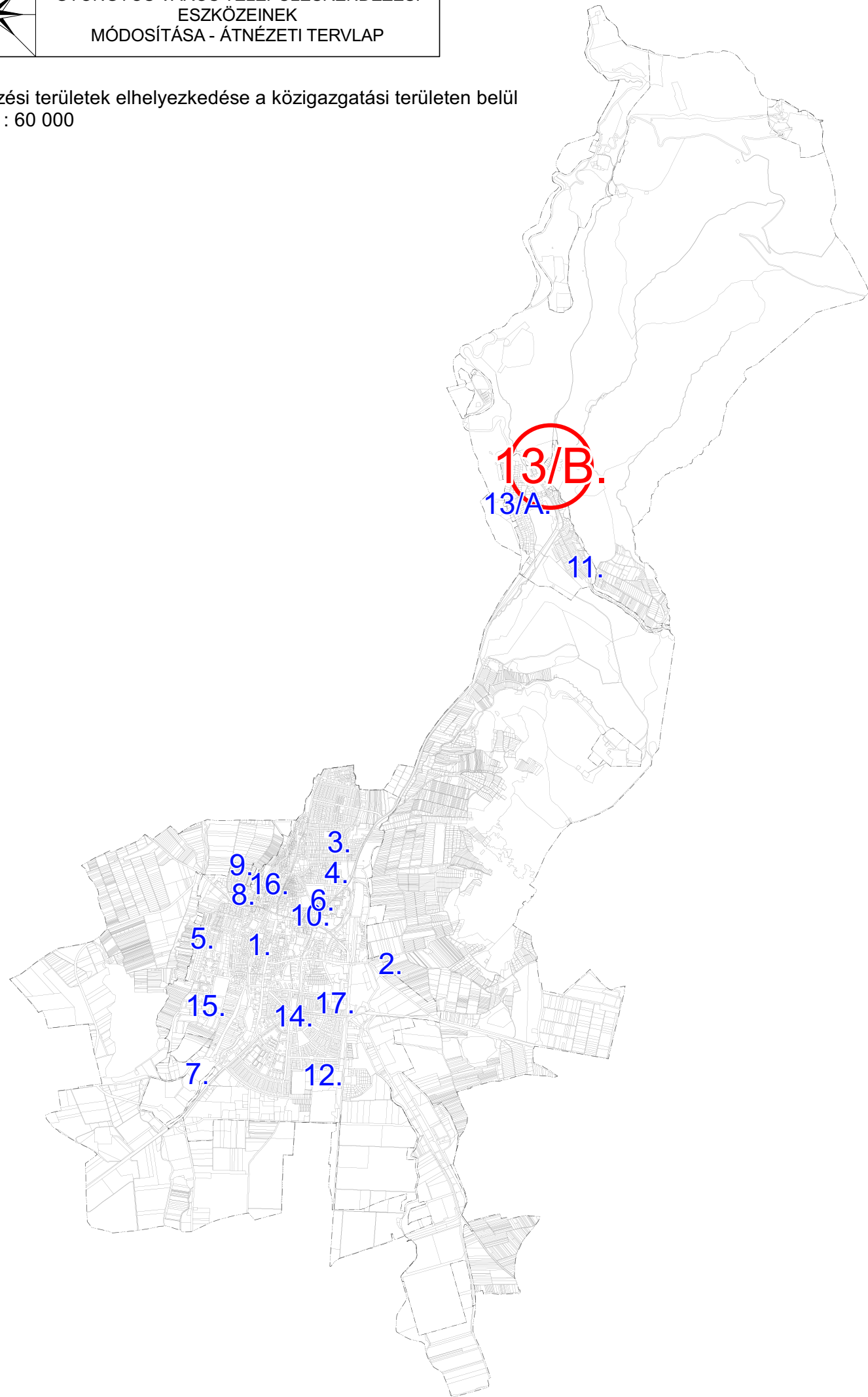
Tervezési területek elhelyezkedése a közigazgatási területen belül
M = 1 : 60 000

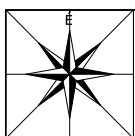




GYÖNGYÖS VÁROS TELEPÜLÉSRENDEZÉSI
ESZKÖZEINEK
MÓDOSÍTÁSA - ÁTNÉZETI TERVLAP

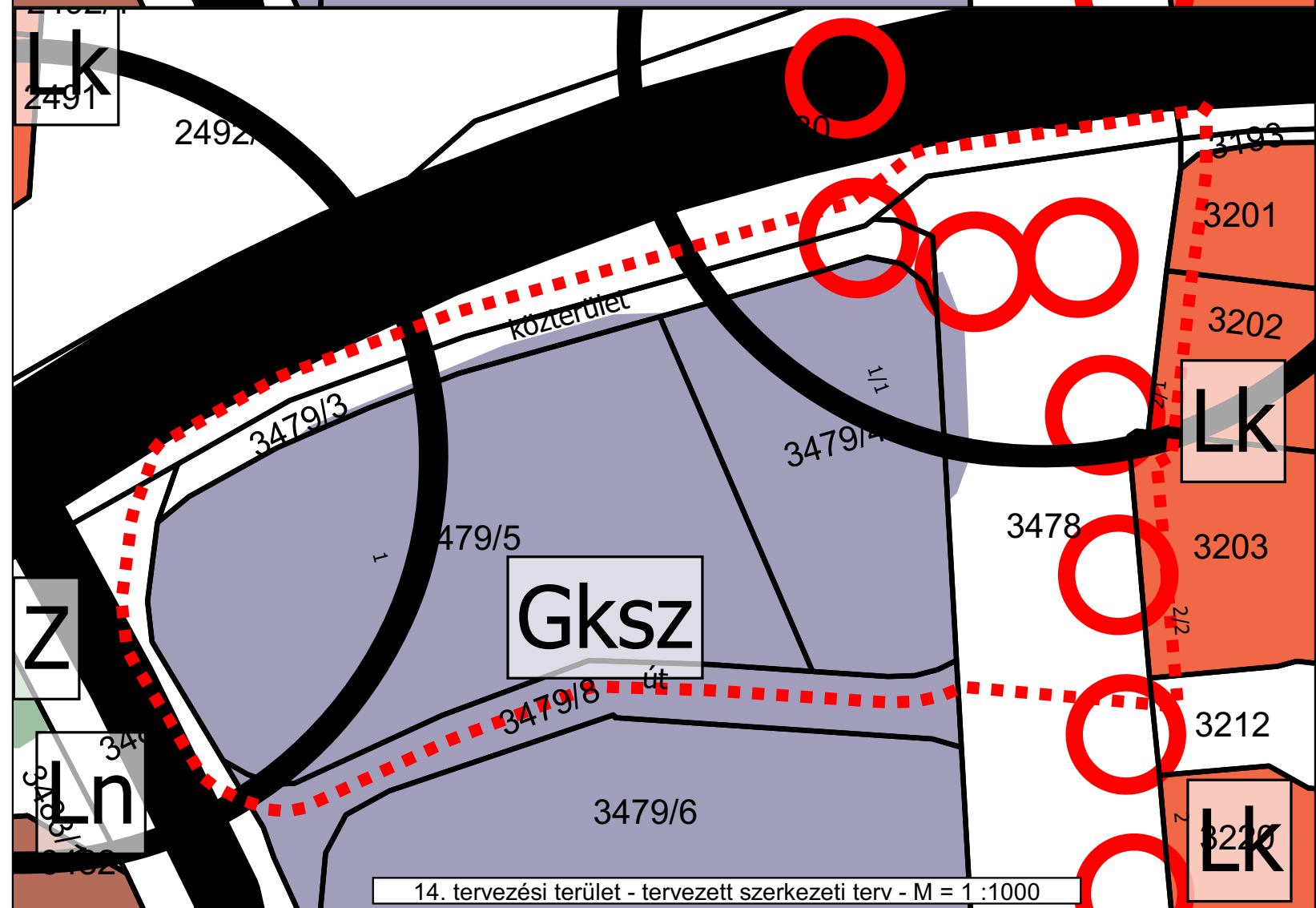
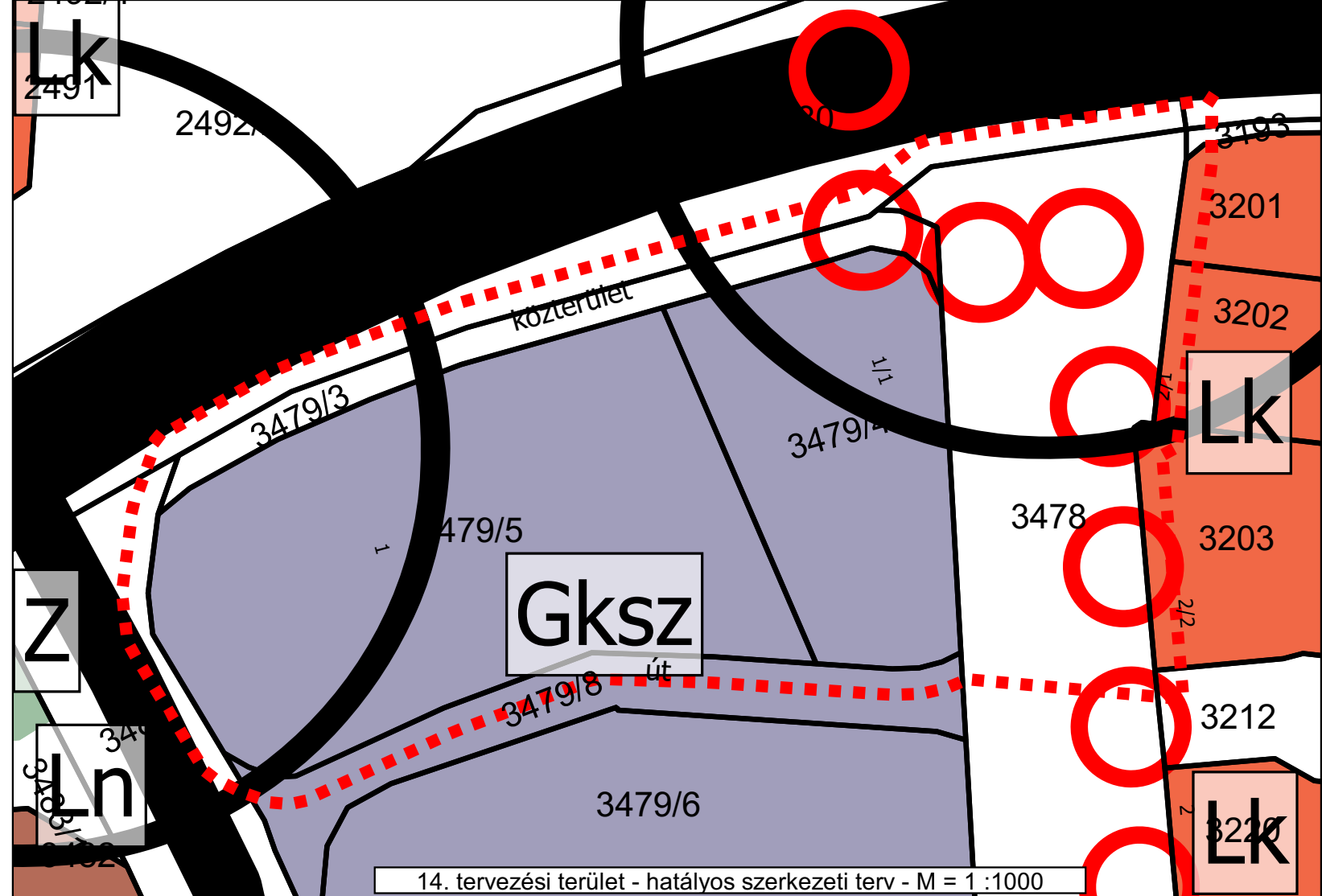
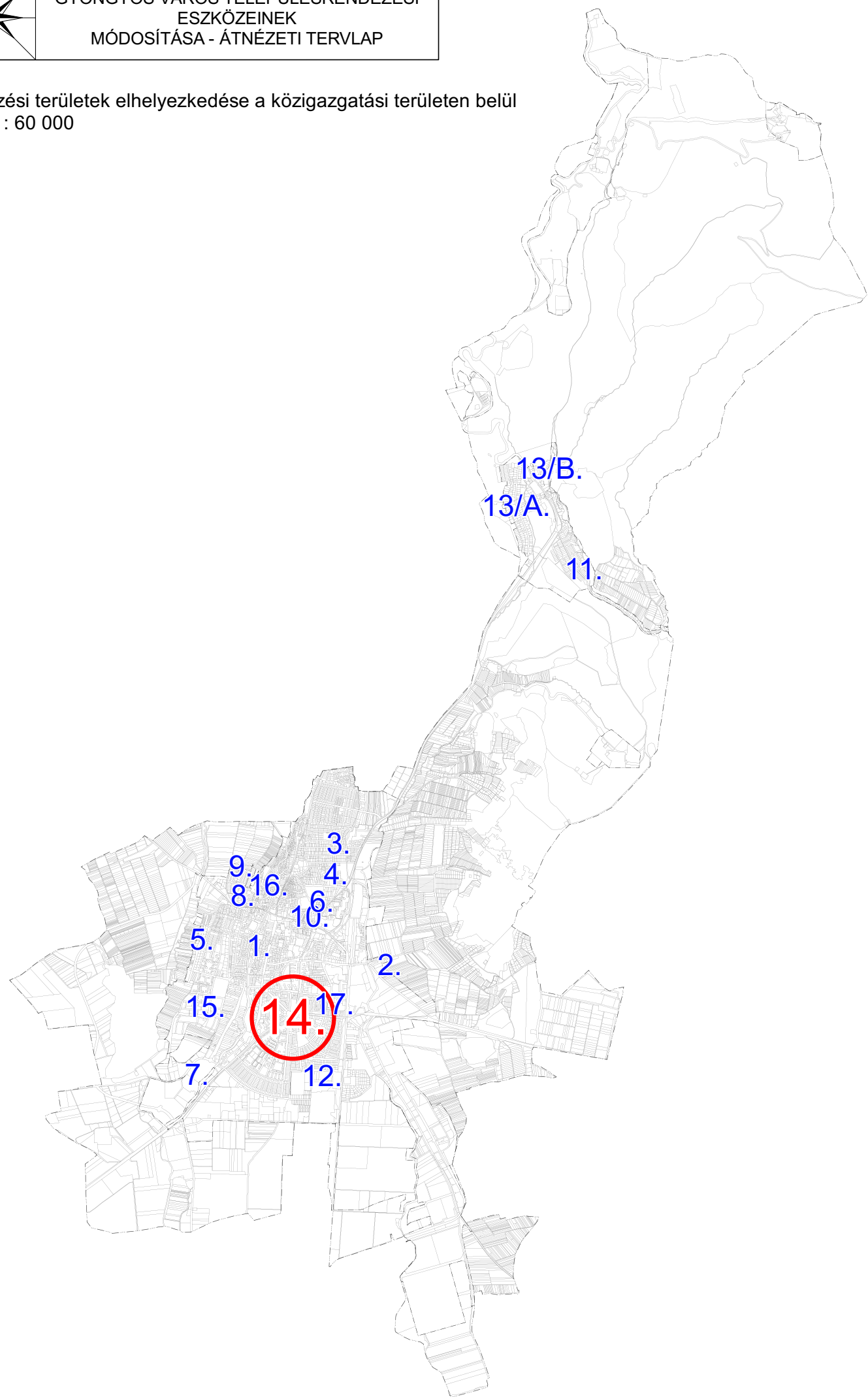
Tervezési területek elhelyezkedése a közigazgatási területen belül
M = 1 : 60 000

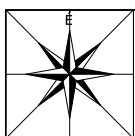




GYÖNGYÖS VÁROS TELEPÜLÉSRENDEZÉSI
ESZKÖZEINEK
MÓDOSÍTÁSA - ÁTNÉZETI TERVLAP

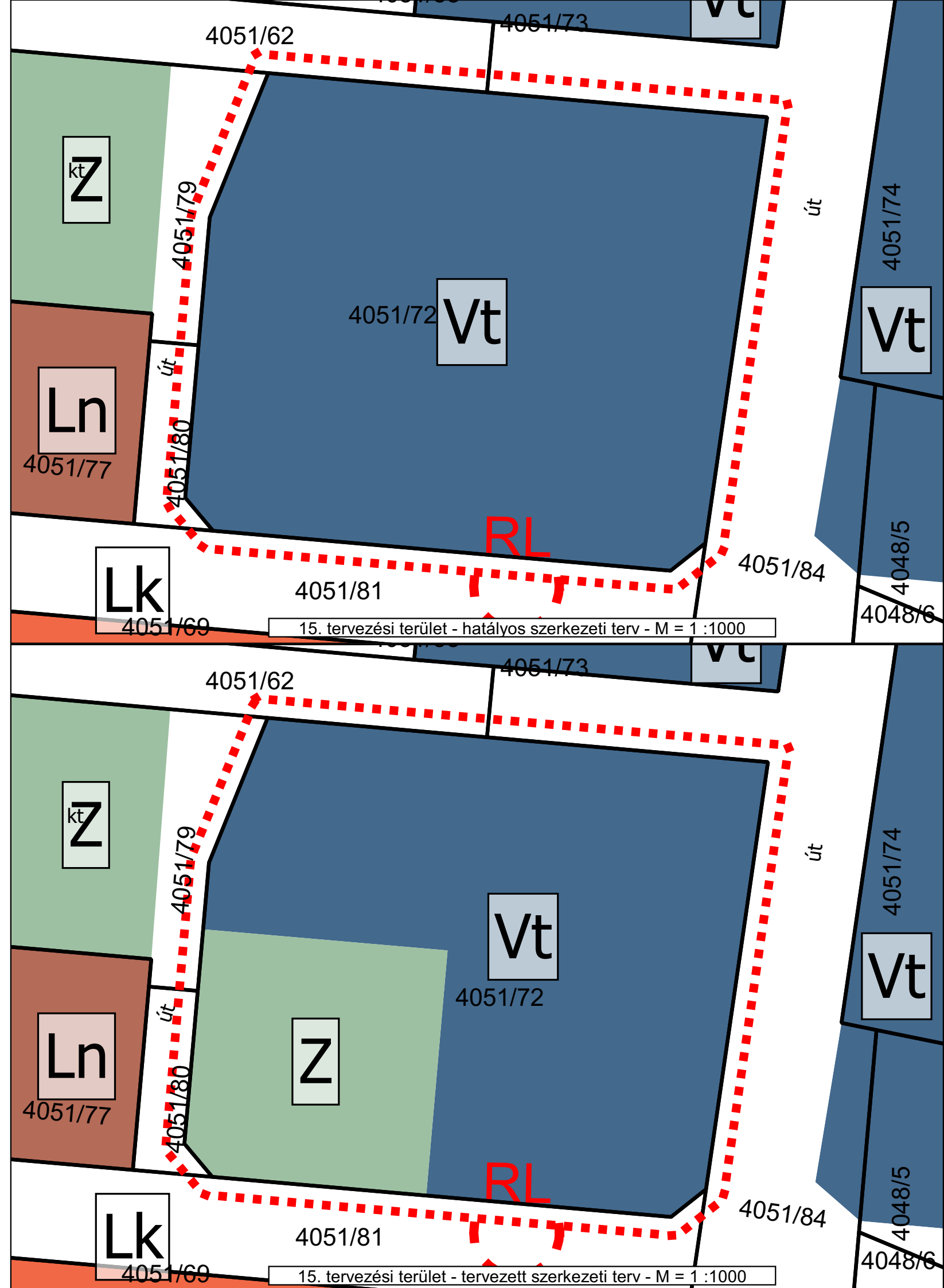
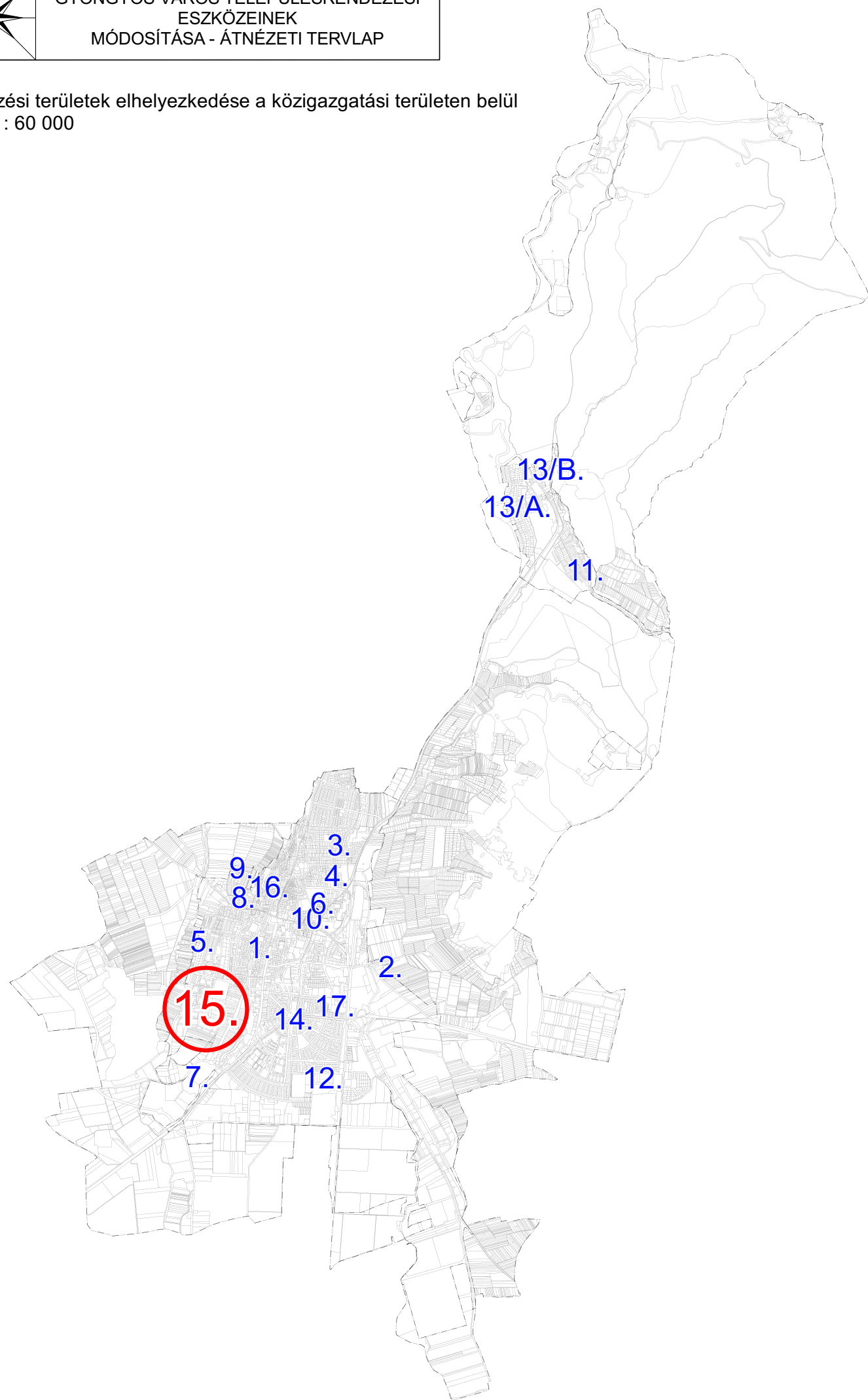
Tervezési területek elhelyezkedése a közigazgatási területen belül
M = 1 : 60 000

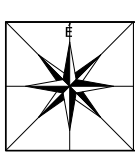




GYÖNGYÖS VÁROS TELEPÜLÉSRENDEZÉSI
ESZKÖZEINEK
MÓDOSÍTÁSA - ÁTNÉZETI TERVLAP

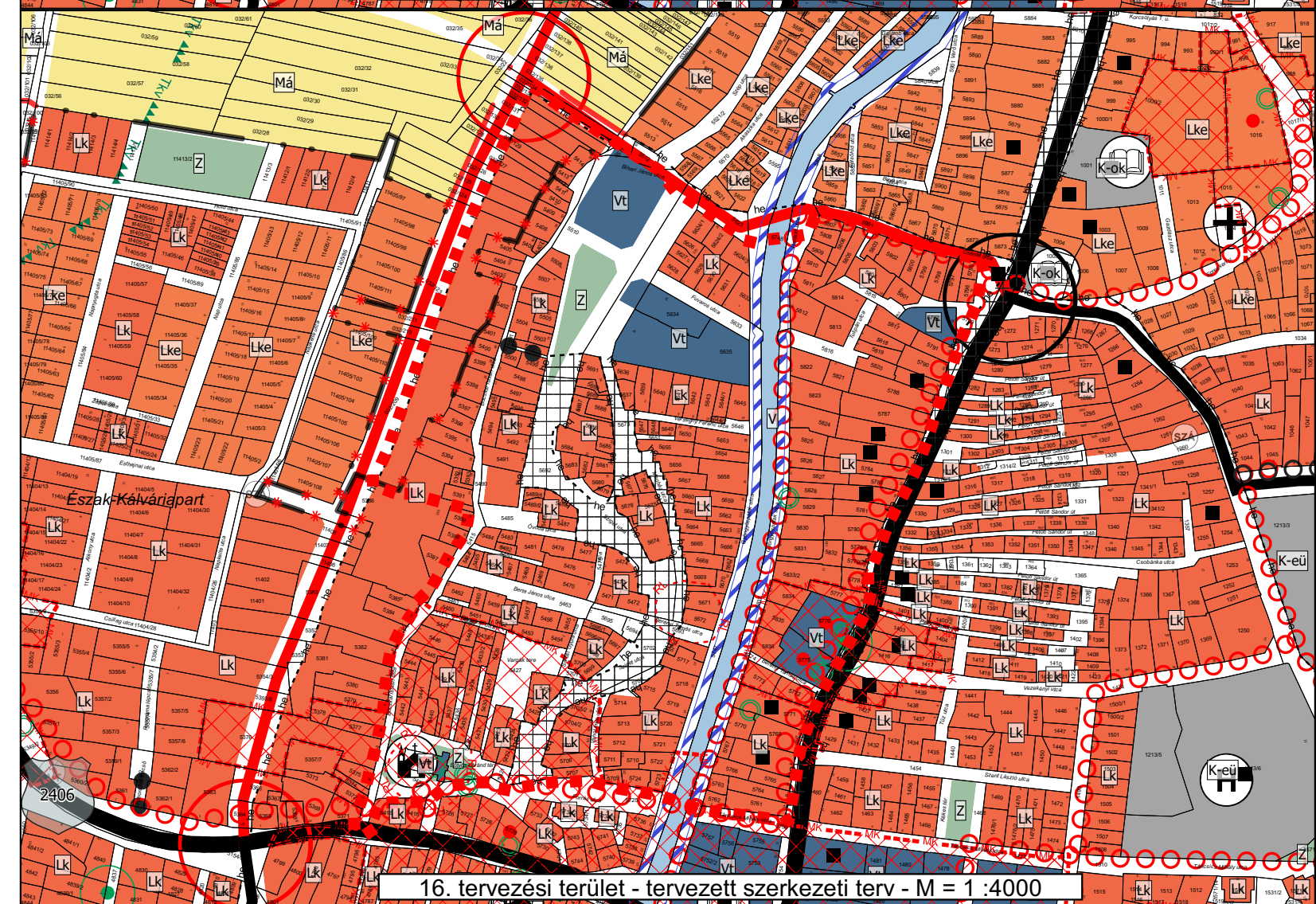
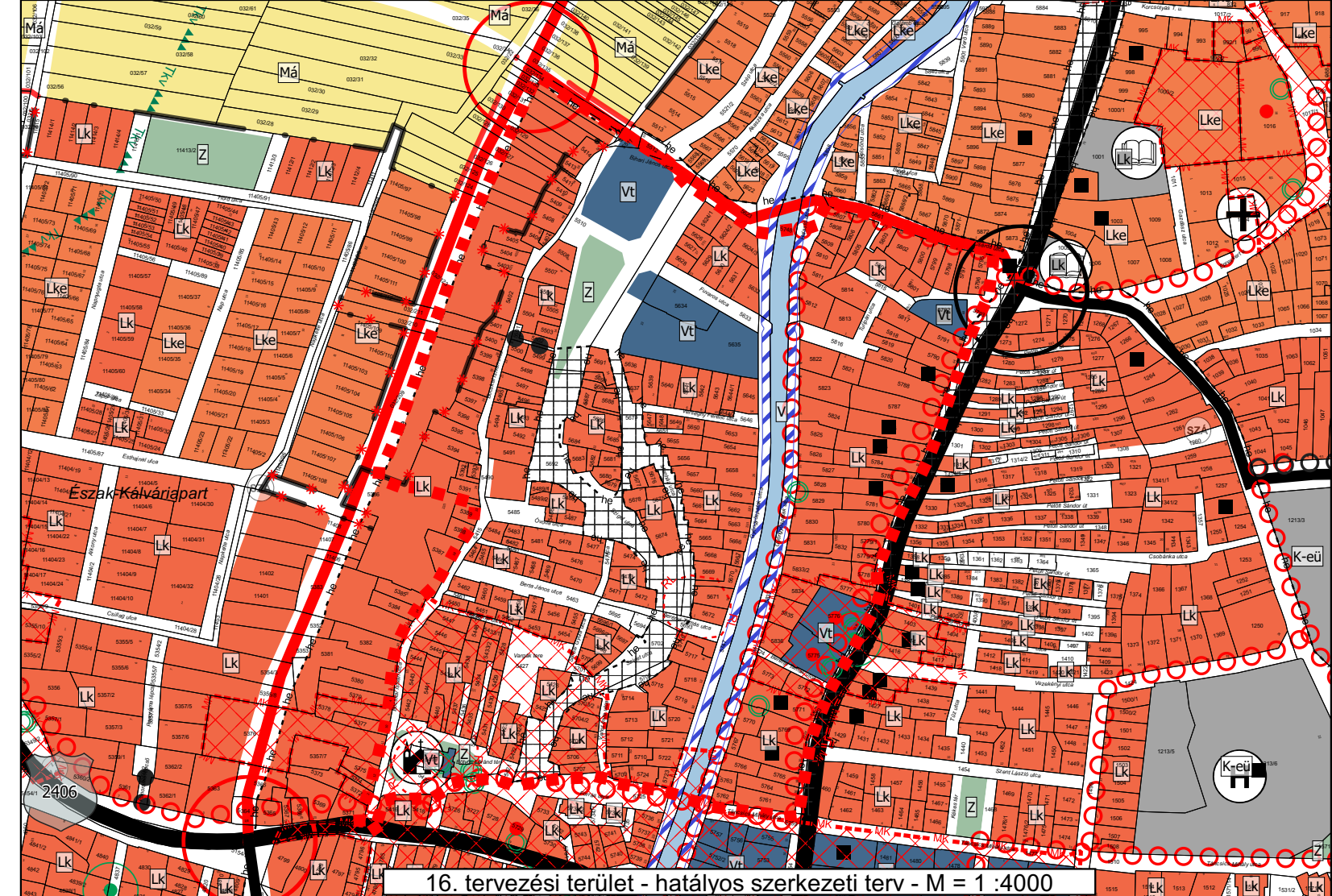
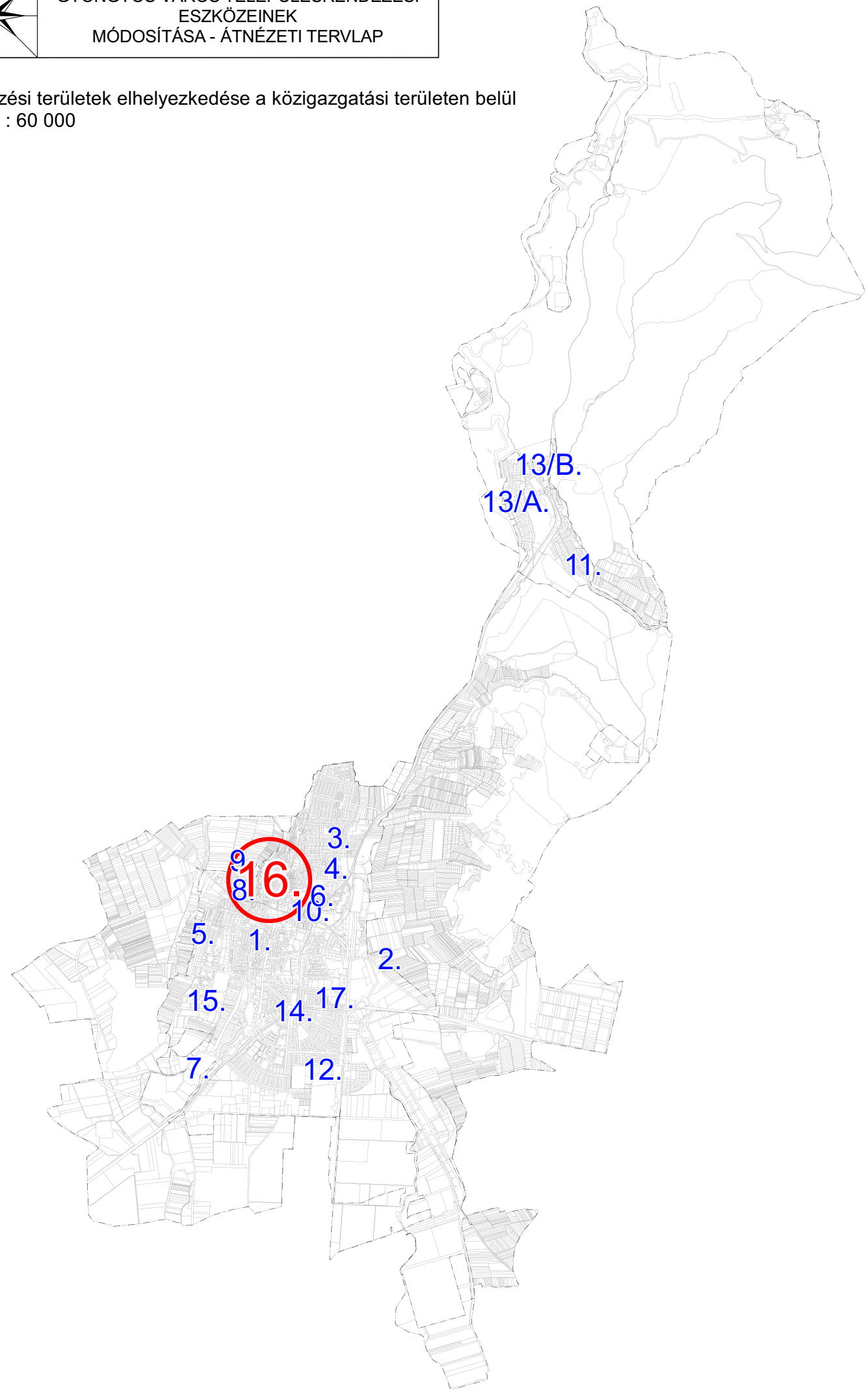
Tervezési területek elhelyezkedése a közigazgatási területen belül
M = 1 : 60 000

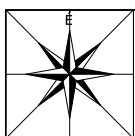




GYÖNGYÖS VÁROS TELEPÜLÉSRENDEZÉSI
ESZKÖZEINEK
MÓDOSÍTÁSA - ÁTNÉZETI TERVLAP

Tervezési területek elhelyezkedése a közigazgatási területen belül
M = 1 : 60 000





GYÖNGYÖS VÁROS TELEPÜLÉSRENDEZÉSI
ESZKÖZEINEK
MÓDOSÍTÁSA - ÁTNÉZETI TERVLAP

Tervezési területek elhelyezkedése a közigazgatási területen belül
M = 1 : 60 000

