

Jelmagyarázat

Területfelhasználási egységek - beépítésre szánt területek

- Ln Nagyvárosias lakóterület
- Lk Kisvárosias lakóterület
- Lke Kertvárosias lakóterület
- Lf Falusias lakóterület
- Vt Településközpont vegyes terület
- Gksz Kereskedelmi, szolgáltató gazdasági terület
- Gip Ipari gazdasági terület
- Üü Üdülőházas terület
- Üh Hétfélig házas terület
- K-hon Különleges honvédelmi terület
- K-g Különleges garázs terület
- K-id Különleges idegenforgalmi terület
- K-ál Különleges állatkert terület
- K-bk Különleges bevásárlóközpont terület
- K-eü Különleges egészségügyi terület
- K-köz Különleges közterület
- K-mü Különleges mezőgazdasági üzemi terület
- K-ok Különleges oktatási terület
- K-pi Különleges pince terület
- K-sp Különleges sportolási célú terület
- K-st Különleges strand terület
- K-t Különleges temető terület

Területfelhasználási egységek - beépítésre nem szánt területek

- Eg Gazdasági erdőterület
- Ev Védelmi erdőterület
- Ek Közjóléti erdőterület
- Má Általános mezőgazdasági terület
- Mk Kertes mezőgazdasági terület
- Z Zöldterület
- V Vízgazdálkodási terület
- Köu Közúti közlekedési terület
- Kök Köztöppályás közlekedési terület
- K-köz Különleges beépítésre nem szánt közterület
- K-sí Különleges sípálya terület
- K-kp Különleges kegyeleti park terület
- K-ak Különleges anyagkezelő terület
- K-sé Különleges sétány terület
- K-en Különleges megújuló energiahasznosítási terület
- K-rek Különleges rekreációs célú terület

Intézmények

- Igazgatási központ
- Kegyeleti park
- Művelődési központ
- Orvosi rendelő
- Temető
- Templom
- Sportközpont

- Tervezett sportközpont
- Tervezett szabadidő központ
- Oktatási központ
- Egészségügyi központ
- Kemping
- Kórház
- Művelődési központ
- Strand
- Szállás
- Strand tervezett

Alaptérképi elemek

- Közigazgatási határ
- Belterület határa - meglévő
- Belterület határa - tervezett
- Földrészlet határ
- Megszüntető jel

Örökségvédelem

Országos (nemzetközi) művi értékvédelem

- Nyilvántartott régészeti lelőhely
- Új régészeti lelőhelyek - bejelentés alatt (2020)
- Műemlék
- Műemléki környezet

Helyi művi értékvédelem

- Helyi jelentőségű védett érték
- Helyi területi védelem határa
- Helyi területi védelem határa - beépítési vonal

Táj- és természetvédelem

Nemzetközi táj- és természetvédelem

- Natura 2000 - Különleges madárvédelmi terület
- Natura 2000 - Kiemelt jelentőségű természetmegőrzési terület

Országos és térségi táj- és természetvédelem

- Fokozottan védett természetvédelmi terület határa
- Országos jelentőségű természetvédelmi terület - Sás-tó láp
- Országos jelentőségű természetvédelmi terület - Gyöngyösi Sár-hegy TT
- Országos jelentőségű természeti emlék és védett természeti érték - Földvár

Helyi táj- és természetvédelem

- Helyi jelentőségű védett természeti érték

Környezetvédelem

Talaj- és vízvédelem

- Vízminőség-védelmi terület övezete
- Felszíni víz parti sávja
- Egyéb
- Ásványi nyersanyag tekintetében megkutatót terület határa
- Védőterület, védőtávolság, védősáv határa

Nyomvonalas elemek, objektumok

Közúti közlekedés

- Gyorsforgalmi út - meglévő

- Főút (I. és II. rendű) meglévő
- Főút tervezett
- Országos mellékút meglévő
- Országos mellékút tervezett
- Gyűjtőút meglévő
- Gyűjtőút tervezett
- Kerékpárút meglévő
- Kerékpárút tervezett
- Gyalogút
- Tervezett P+R parkoló

Kötőtpályás közlekedés

- Vasúti mellékvonalak
- Vasútállomás

Légi közlekedés

- Repülőtér

Híd / Alagút / Csomópont

- Felüljáró / Aluljáró meglévő
- Felüljáró / Aluljáró tervezett
- Szintbeni csomópont - meglévő
- Szintbeni csomópont - tervezett
- Szintbeni vasúti kereszteződés - meglévő
- Szintbeni vasúti kereszteződés - tervezett

Közművek, híradás

Víziközművek

- Vízmű
- Vízműkutak
- Vízározó, medence
- Szennyvíztisztító
- Szennyvíztisztítómű

Energia közművek

Villamos energia

- Villamos energia állomás
- Villamosenergia transzformátor állomás
- Középfeszültségű elektromos vezeték (35kV-ig)
- Nagyszültségű elektromos vezeték (132 kV)
- Villamosenergia átviteli hálózat - MAVIR (Detk-Zugló II 220 kV)

Földgáz

- Gázátadó állomás
- Gázfogadó állomás
- Gáznyomáscsökkentő
- Nagy-középnomású földgáz gerincelosztó vezeték
- Nagynyomású földgáz szállítóvezeték
- Fáklyavezeték

Táv hő

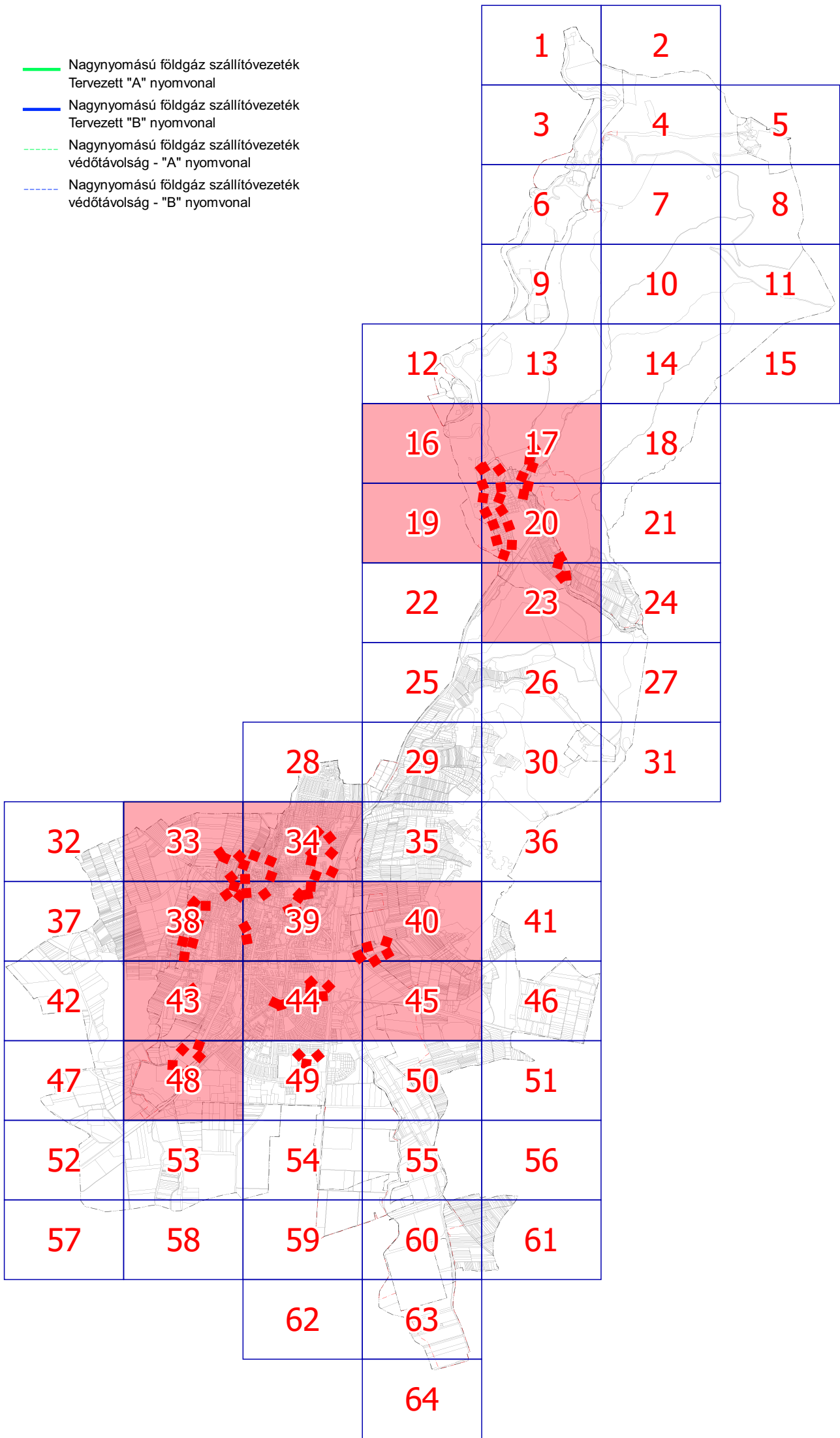
- Fűtőerőmű

Hírközlés

- Átjátszó állomás, adótorony
- Bányászati hírközlő kábel

Térségi szerkezeti elemek

- Jó termőhelyi szántók övezete
- Kiváló termőhelyi adottságú szántók övezete
- Kiváló termőhelyi adottságú szántók övezete
- Erdők övezete







17

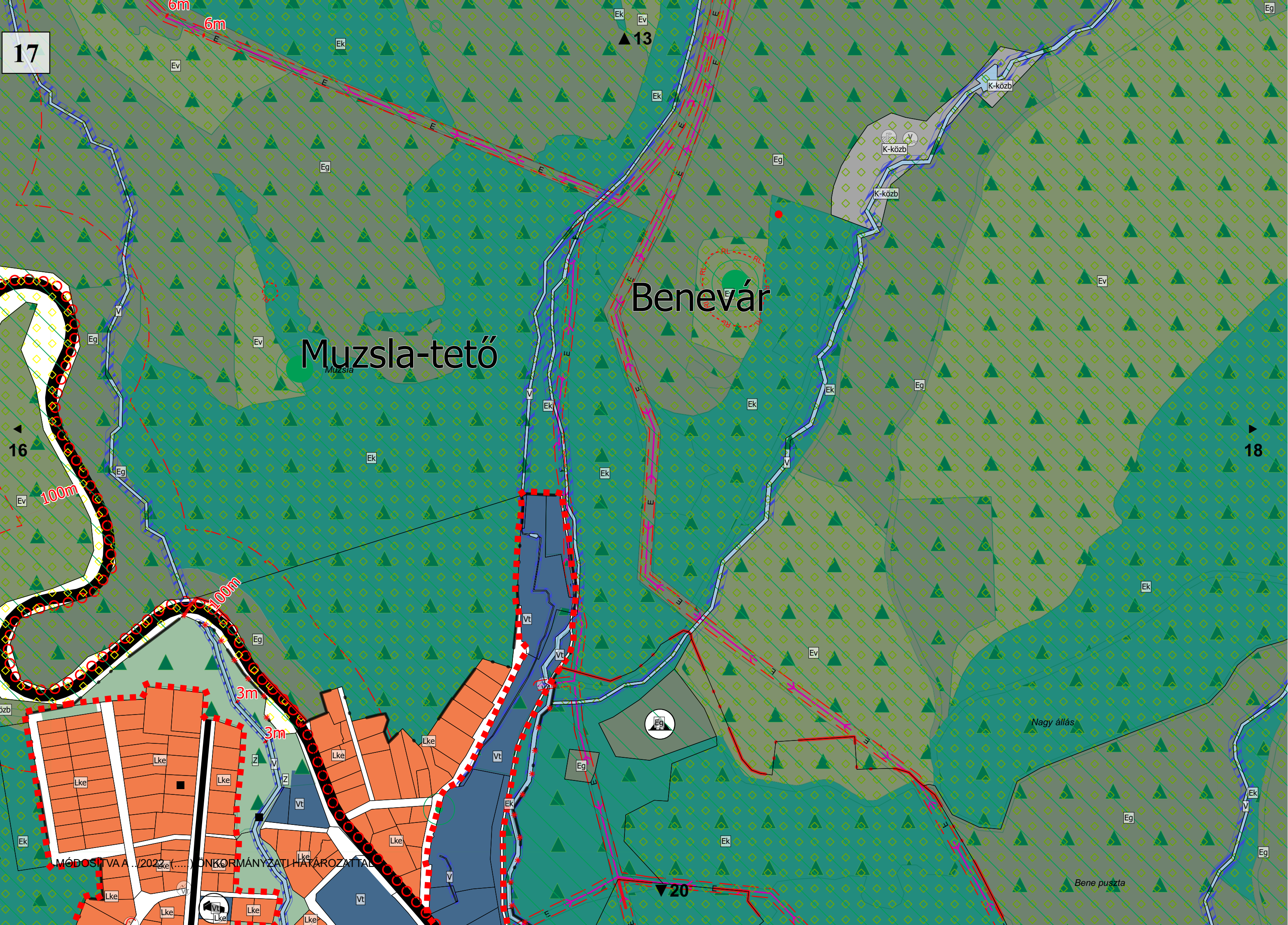
16

▲ 13

18

Benevár

Muzsla-tető



6m

100m

100m

3m

3m

MÓDOSÍTVA A.../2022 (...) ÖNKORMÁNYZATI HATÁROZATTAL

▼ 20

K-közb

K-közb

K-közb

Ev

Eg

Ev

Ek

Ek

Ek

Ek

Ek

Eg

Eg

Eg

Eg

Vt

Vt

Vt

Vt

Ek

Eg

Eg

Ek

Ev

Nagy állás

Eg

Bene puszta

Ek

Lke

Lke

Lke

Lke

Lke

Lke

Lke

Lke

Lke

Lke

Lke

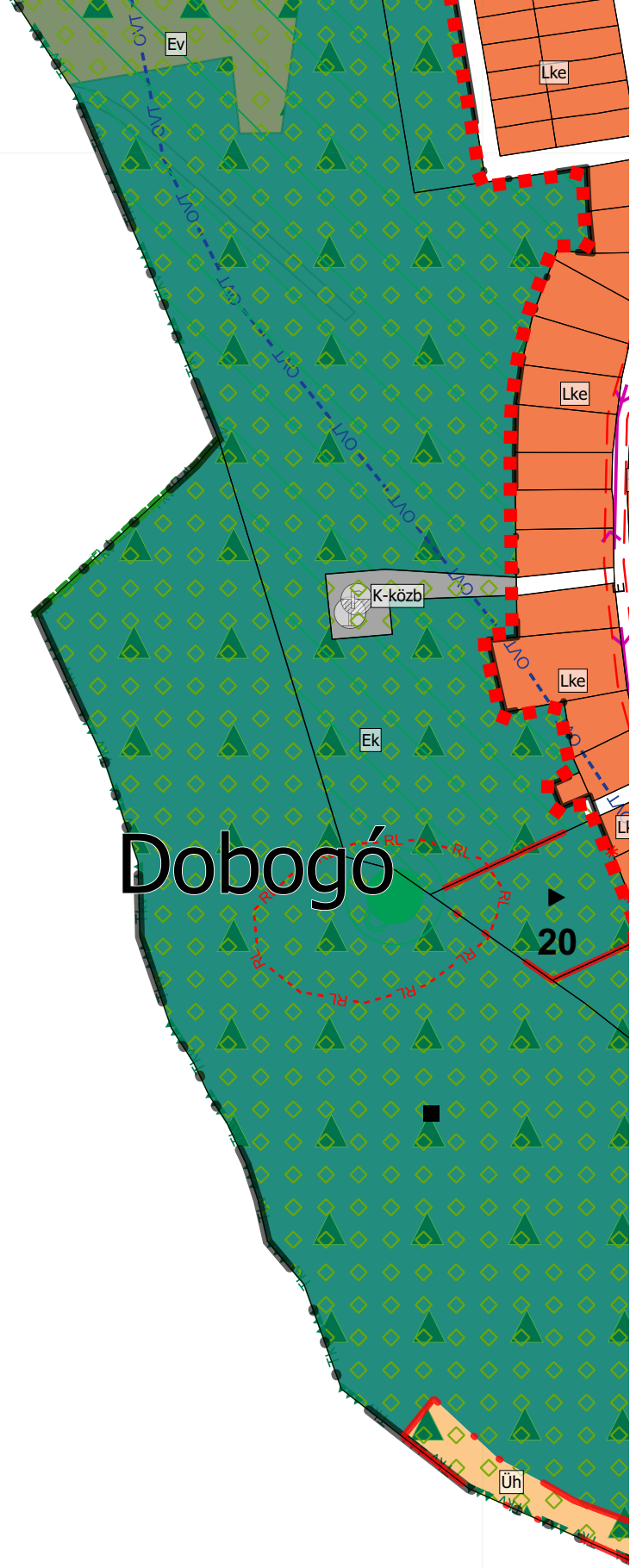
Vt

Ek

V

V

Eg



20

17

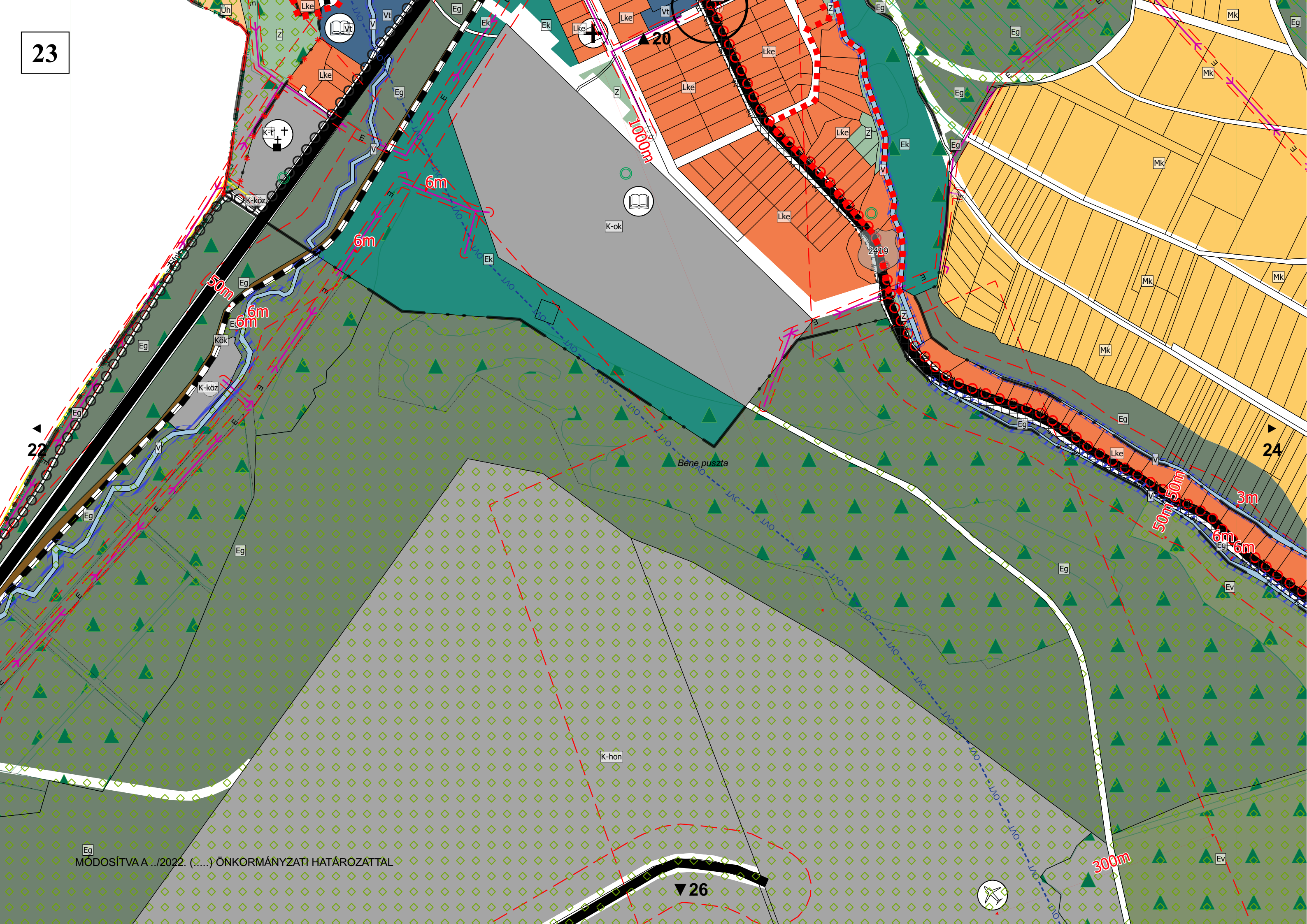
Dobogó

19

21

MÓDOSÍTVA A .../2022. (.....) ÖNKORMÁNYZATI HATÁROZATAL





MÓDOSÍTVA A .../2022. (...) ÖNKORMÁNYZATI HATÁROZATTAL

26

300m

50m 50m

6m 6m

3m

50m

6m 6m

6m

6m

1000m

20

24

22

26

Bene puszta

K-hon

K-ok

K-köz

Kök

K-ty

Lke

Vt

Eg

Ek

Lke

Z

Lke

Lke

Lke

2419

Eg

Eg

Mk

Mk

Mk

Mk

Mk

Eg

Lke

V

Eg

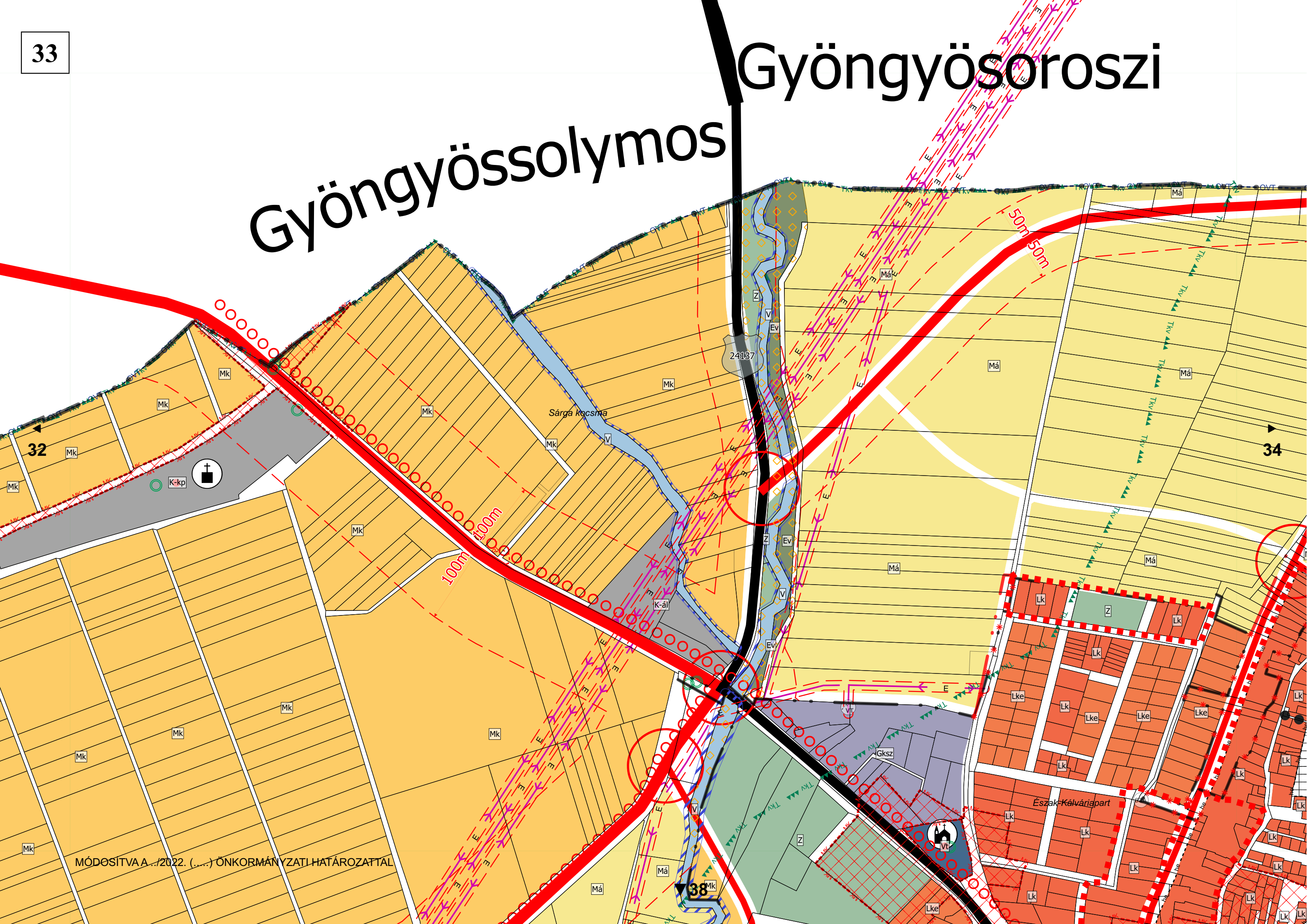
Ev

Ev

Eg



Gyöngyössolymos



MÓDOSÍTVA A .../2022. (...) ÖNKORMÁNYZATI HATÁROZATTAL

38

37

39

33

43

100m

6m

6m

6m

6m

6m

6m

6m

6m

6m

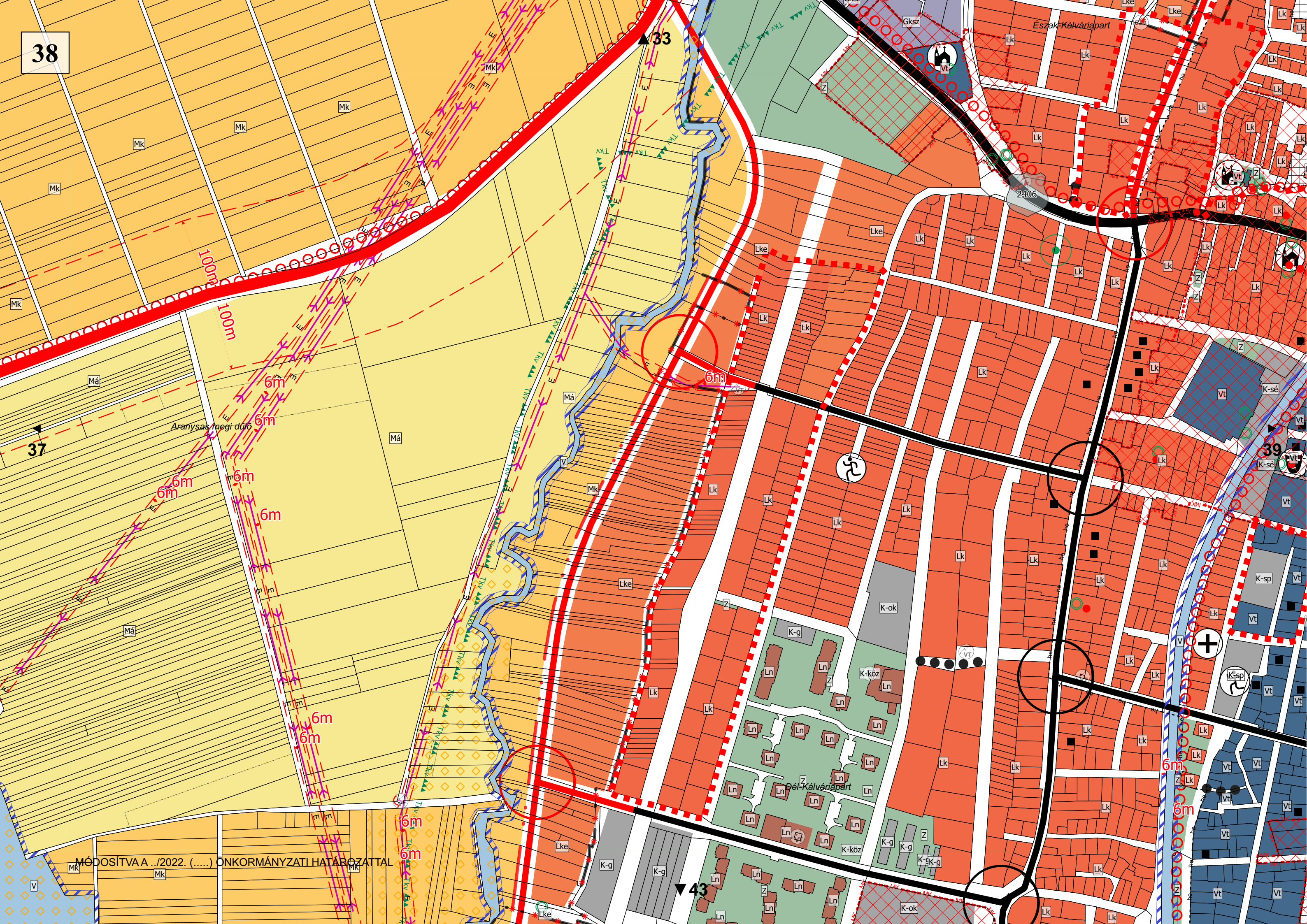
6m

Aranysas megi dűb

Észak-Kálvária-part

Dél-Kálvária-part

MÓDOSÍTVA A .../2022. (...). ÖNKORMÁNYZATI HATÁROZATTAL



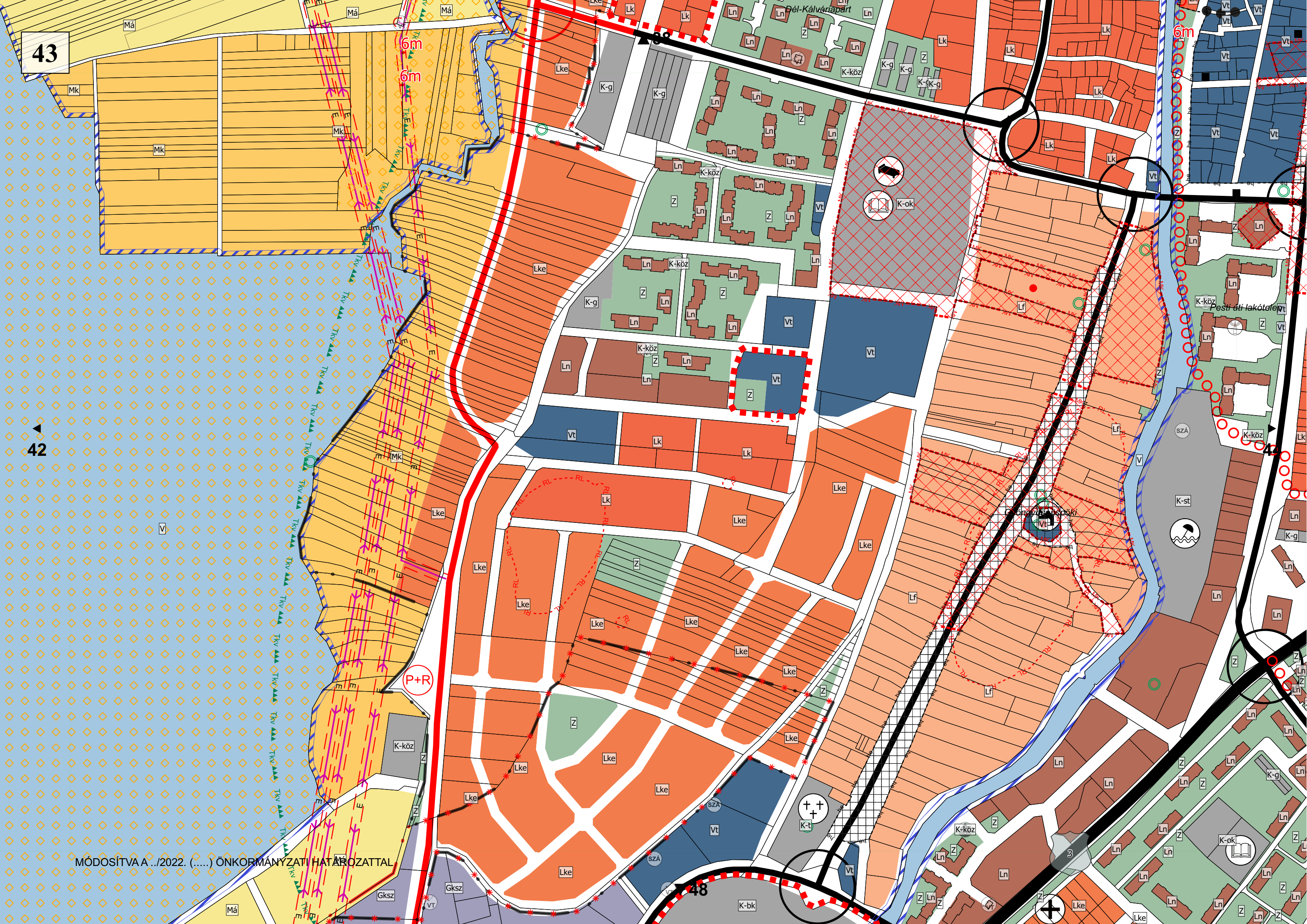
43

42

41

48

MÓDOSÍTVA A .../2022. (...). ÖNKORMÁNYZATI HATÁROZATTAL



45

▲40

▲46

▲50

Alsó kis plága

Oremus
Orémusz

Lencsemály

Kis-szurdok

Közép-szurdok

Közép szurdok

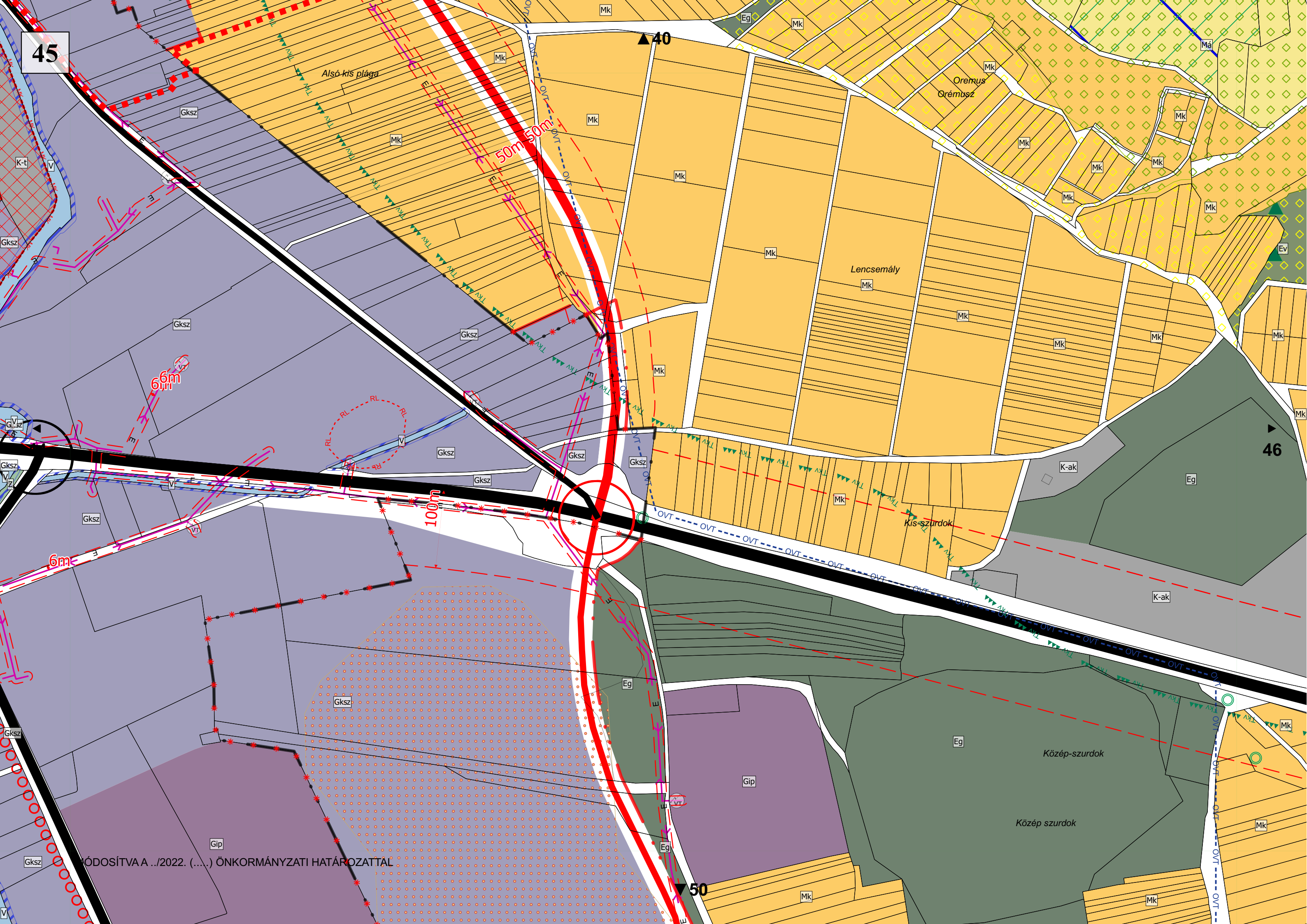
50m 50m

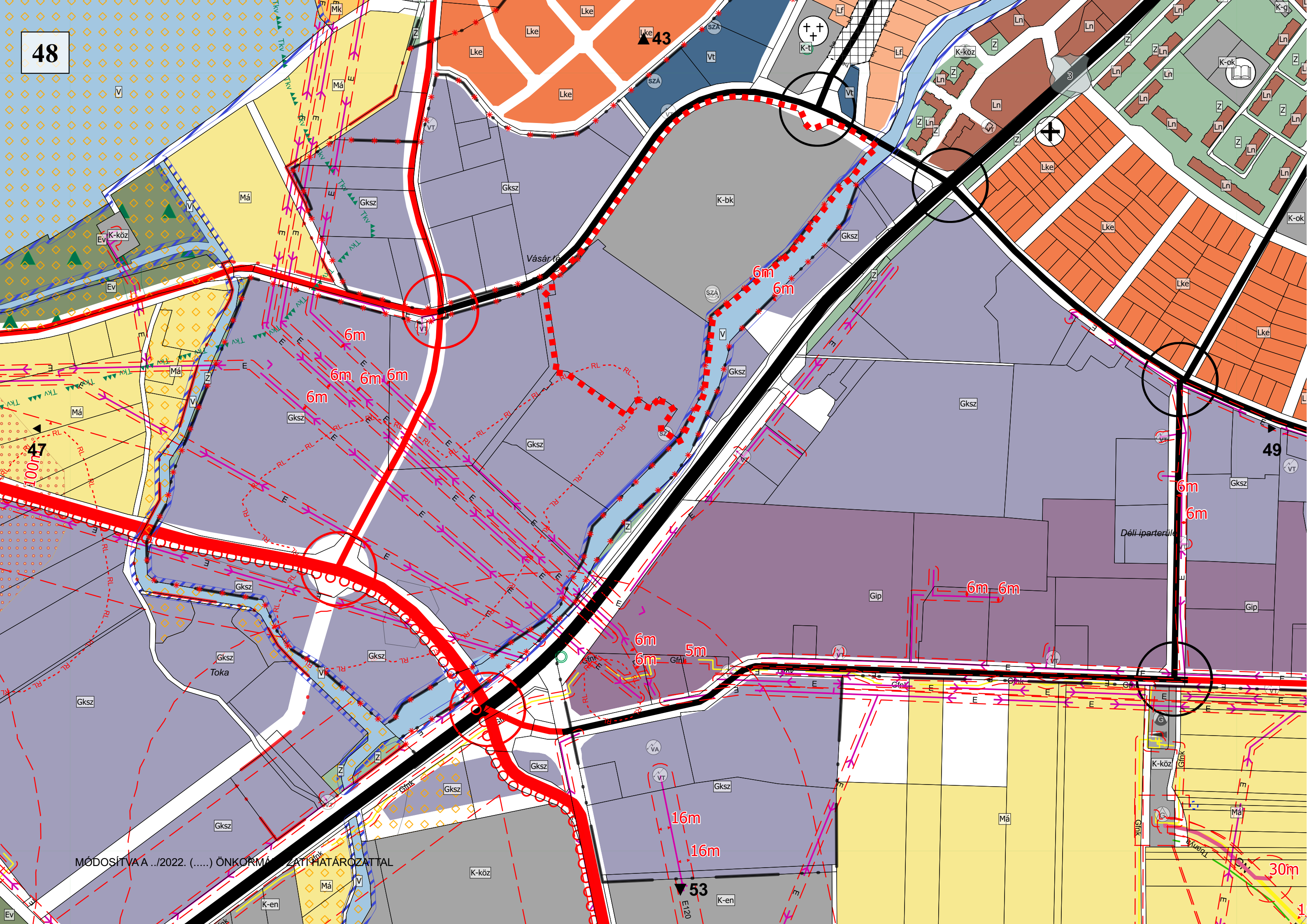
6m
6m

100m

6m

...MÓDOSÍTVA A .../2022. (...). ÖNKORMÁNYZATI HATÁROZATTAL





MÓDOSÍTVA A .../2022. (...). ÖNKORMÁNYZATI HATÁROZATTAL