







Jelmagyarázat

-  Tervezési terület határa
-  Földrészlet határa
-  Ökológiai hálózat magterületének övezete
- Területfelhasználási egységek**
-  Ev - védelmi rendeltetésű - védő erdőterület
-  Má - mezőgazdasági terület - általános
-  Mko - mezőgazdasági terület - korlátozott



" KÉSZÜLT AZ ÁLLAMI ALAPADATOK FELHASZNÁLÁSÁVAL "		
T4 T E R V TISZÁNTÚLI TERÜLETERVEZŐ IRODA BT 4029 DEBRECEN LÓRÁNTFFY UTCA 25. TEL: 20-384-3850		
megrendelő: ABASÁR KÖZSÉGI ÖNKORMÁNYZAT	dátum: 2021.07	Tm-2T
terv: ABASÁR KÖZSÉG TELEPÜLÉSRENDEZÉSI TERVE	M 1:1500	
rajz: 2. módosítási pont – településszerkezeti tervlap		
felelős tervező: Kőszeghy Ábel TT 09 0655		