










Jelmagyarázat

-  Érvényes szabályozási terv határa
-  Övezet/építési övezet határa (külterület)
- Alaptérképi elemek**
-  Földrészletek
-  Alrészlet határa
-  Belterület határ - meglévő
-  Régészeti lelőhely
-  Országos ökológiai hálózat pufferterülete
-  Természeti terület
-  Főút és mellékút védőtávolság

" KÉSZÜLT AZ ÁLLAMI ALAPADATOK FELHASZNÁLÁSÁVAL "		
T4 TERV TISZÁNTÚLI TERÜLETERVEZŐ IRODA BT 4029 DEBRECEN LÓRÁNTFFY UTCA 25. TEL: 20-384-3850		
megrendelő: PÜSPÖKLADÁNY VÁROS ÖNKORMÁNYZATA 4150 PÜSPÖKLADÁNY, BOCSKAI UTCA 2.	dátum: 2022.10	Tm-1Sz
terv: PÜSPÖKLADÁNY VÁROS TELEPÜLÉSRENDEZÉSI TERVE	M 1:4000	
rajz: SZABÁLYOZÁSI TERV		
felelős tervező: Kőszeghy Ábel TT 09 0655		